

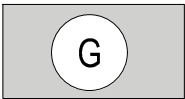
Flächennutzungsplan-Änderung im Bereich „Sondergebiet CO2-arme Stahlproduktion“

Ausschnitt aus dem rechtswirksamen Flächennutzungsplan für den Änderungsbereich des Bebauungsplans "Sondergebiet CO2-arme Stahlproduktion"



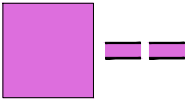
Planzeichen

1. Bauflächen, Baugebiete und Nutzungen (§ 5 Abs. 2 Nr. 1 BauGB)



Gewerbliche Bauflächen

3. Flächen für den überörtlichen Verkehr und für die örtlichen Hauptverkehrszüge (§ 5 Abs. 2 Nr. 3 BauGB)



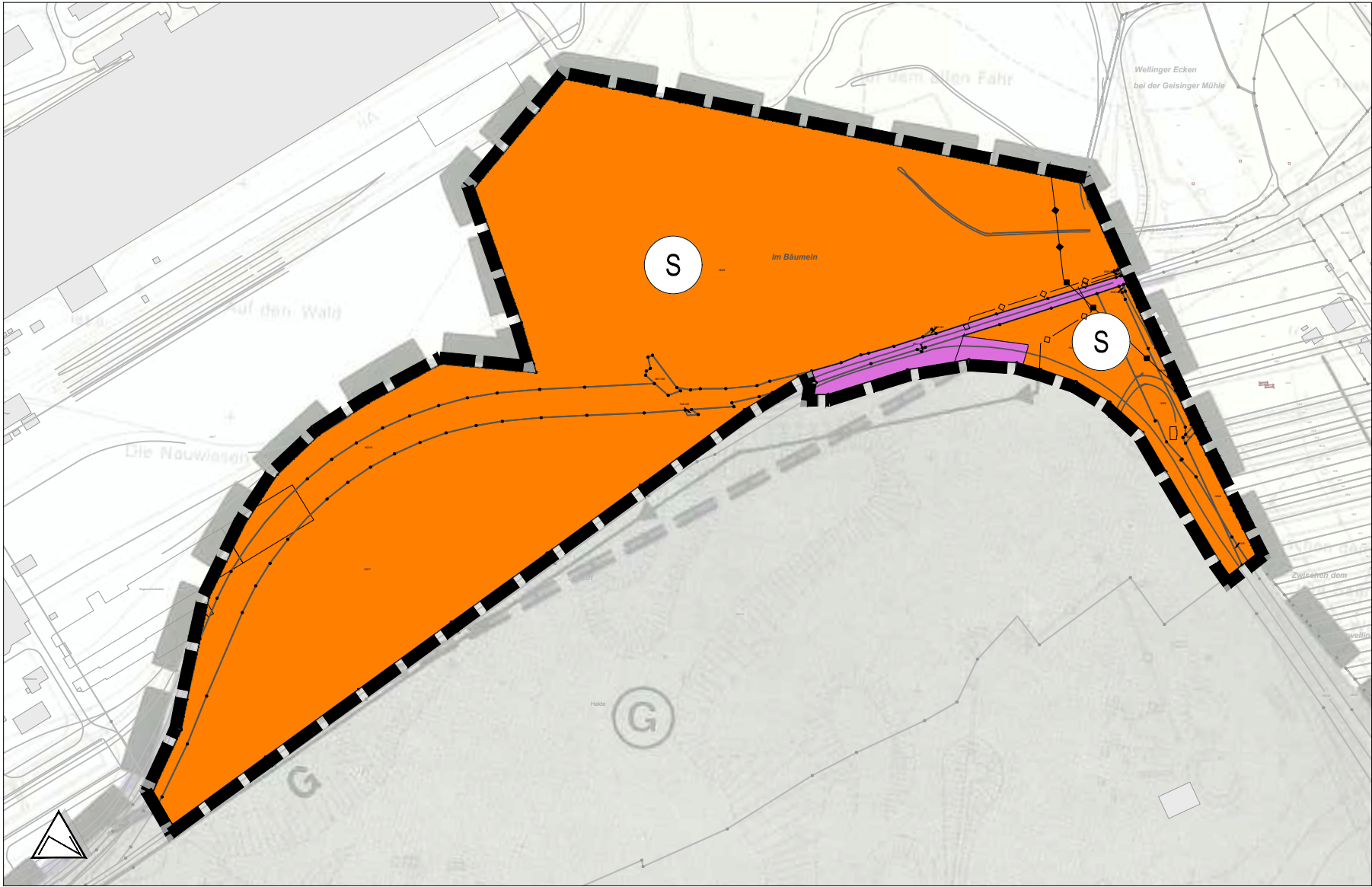
Bahnanlagen

5. Hauptversorgungs- und Hauptwasserleitungen (§ 5 Abs. 2 Nr. 4 BauGB)




Gasleitungen

Flächennutzungsplan-Änderung im Bereich „Sondergebiet CO2-arme Stahlproduktion“



Planzeichen

1. Bauflächen, Baugebiete und Nutzungen (§ 5 Abs. 2 Nr. 1 BauGB)



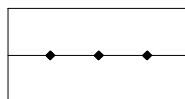
Sonderbauflächen mit Bezeichnung hier: „Sondergebiet CO2-arme Stahlproduktion“

3. Flächen für den überörtlichen Verkehr und für die örtlichen Hauptverkehrszüge (§ 5 Abs. 2 Nr. 3 BauGB)

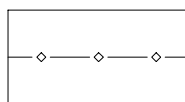


Strecken und Anlagen des Schienenverkehrs

13. Nachrichtliche Übernahmen

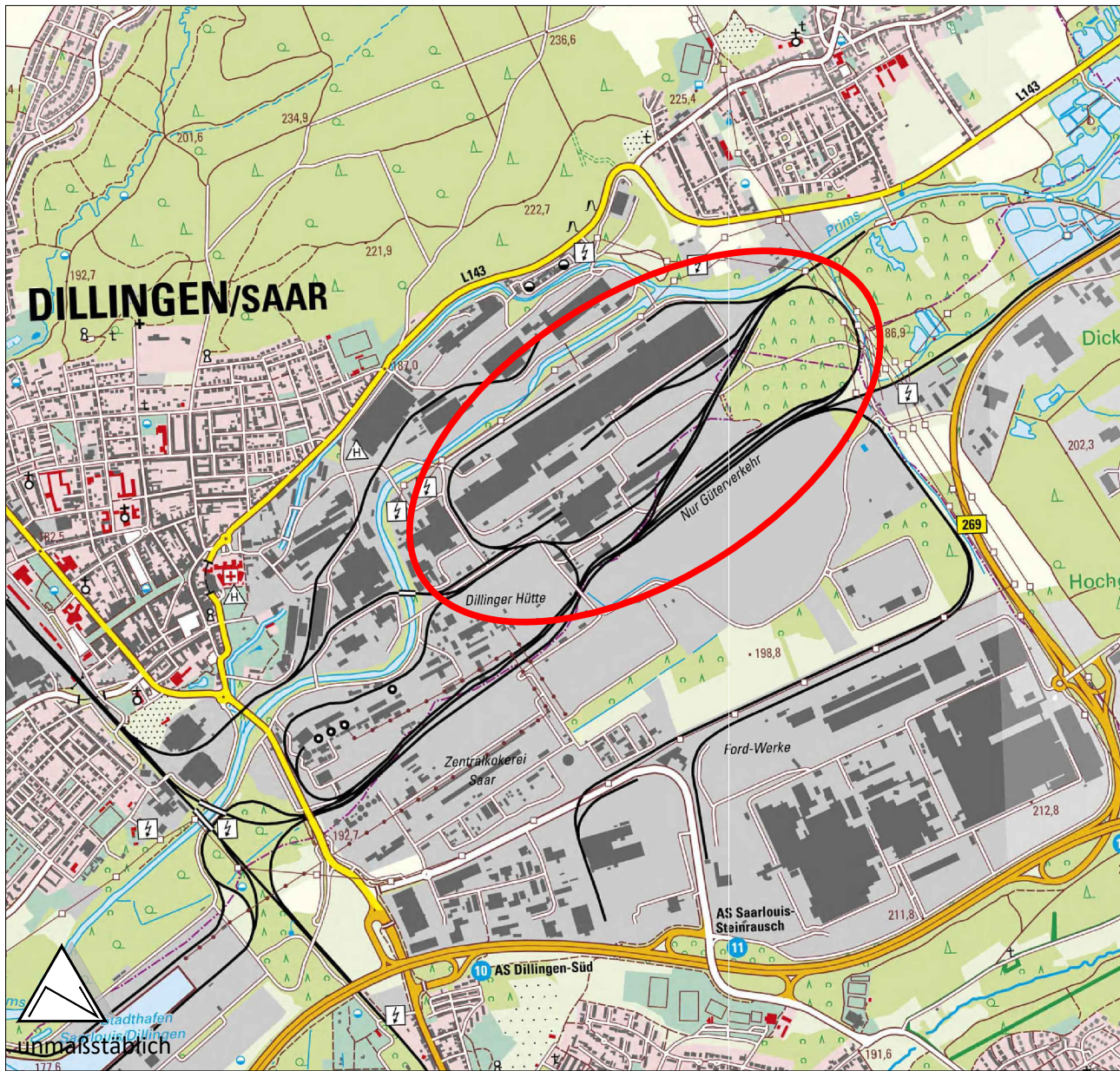


Hauptversorgungsleitungen (oberirdisch)



Hauptversorgungsleitungen (unterirdisch)

Übersichtskarte



Kartendaten Digitale Topographische Karte 1: 25.000 (DTK25) Landesamt für Vermessung, Geoinformation und Landentwicklung, Saarbrücken

Auftraggeber

Kreisstadt Saarlouis

Projekt

Flächennutzungsplan-Änderung im Bereich „Sondergebiet CO2-arme Stahlproduktion“

Name	Datum
Bearbeitet kol/to/be	30.10.23
Gezeichnet st	30.10.23

Maßstab	1: 5.000
Blattgröße	594/ 420
Projekt-Nr.	PK23-048

Planstand
Vorentwurf