

Erhaltungssatzung "Innenstadt Saarlouis" – Steckbriefe

Hinweis: Alle als erhaltenswert eingestuften Gebäude sind auf dem Luftbild im jeweiligen Steckbrief mit einem blauen Punkt markiert.



Anmerkungen zu den Gebäudesteckbriefen:

Die folgenden Gebäudesteckbriefe dokumentieren die wesentlichen städtebaulichen, architektonischen und gestalterischen Merkmale der im Geltungsbereich der Erhaltungssatzung liegenden Gebäude. Sie dienen als Grundlage für die Beurteilung der Erhaltungswürdigkeit einzelner Objekte sowie zur Einordnung geplanter baulicher Maßnahmen im Rahmen künftiger Genehmigungsverfahren.

Grundsätzlich wurden dabei insbesondere folgende gestaltungsprägende Merkmale berücksichtigt:

- Bauweise (offen, geschlossen, abweichend)
- Gebäudestellung (traufständig oder giebelständig)
- Geschossigkeit und Bauflucht
- Dachformen, einschließlich Ausreißer wie Flachdach, Tonnendach oder Zeltdach
- Dachaufbauten
- Fassadengliederung (symmetrisch oder asymmetrisch)
- Fensterformate (insbesondere das überwiegend vorkommende vertikale bzw. horizontale Format)
- Besondere architektonische oder künstlerische Details wie Fassadenmalerei, Fenstergewände oder ornamentale Bauelemente
- Gestaltung und Ausprägung der Gebäudevorflächen

Fensterformate spielen bei der Bewertung eine zentrale Rolle. Maßgeblich ist dabei das im jeweiligen Gebäude überwiegend vorhandene Format, das als prägend für das Erscheinungsbild gilt.

Besondere architektonische oder künstlerische Fassadendetails wurden – soweit vorhanden – gesondert aufgeführt. Die Nennung entsprechender Merkmale erhebt jedoch keinen Anspruch auf Vollständigkeit, da nicht alle Details vollständig dokumentiert werden konnten.


Quellen für weiterführende Informationen zur architektonischen und künstlerischen Bedeutung einzelner Gebäude sind u.a. der Architekturführer Saarland, der Kunstführer Saarland sowie die Veröffentlichung Kunst im öffentlichen Raum. Falls Gebäude in diesen Publikationen aufgeführt sind, liegt der Fokus häufig nicht auf dem Gebäude selbst, sondern auf einem darin, daran oder im Außenbereich befindlichen Kunstwerk. Dies wird entsprechend kenntlich gemacht.

Es ist zu beachten, dass ein Gebäude trotz weitgehender Einhaltung der prägenden Merkmale des Bereichs als nicht erhaltenswert eingestuft werden kann – etwa wenn gravierende bauliche Veränderungen vorgenommen wurden, die die ursprüngliche Erscheinung stark überformen.

Die genaue Bewertung eines jeden Gebäudes sowie die jeweilige Einstufung in Bezug auf seine Erhaltungswürdigkeit sind dem jeweiligen Steckbrief zu entnehmen. Diese Bewertungen basieren auf einer differenzierten Betrachtung der drei Teilbereiche des Geltungsbereichs. Aufgrund ihrer unterschiedlichen historischen Entwicklungen und baulichen Strukturen wurden teils unterschiedliche Kriterien und Gewichtungen bei der Beurteilung herangezogen.

Die in den Steckbriefen dokumentierten Merkmale bilden die Grundlage für die Beurteilung geplanter Vorhaben. Dabei ist stets der konkrete Einzelfall im jeweiligen baulichen und städtebaulichen Zusammenhang zu betrachten. Bauliche Veränderungen oder Neubauten im Geltungsbereich der Erhaltungssatzung sind grundsätzlich an den bestehenden, charakteristischen Bestand anzupassen.


Steckbrief Erhaltungssatzung "Innenstadt Saarlouis"



Quelle: Kreisstadt Saarlouis; Darstellung auf der Grundlage von digitalen Orthofotos. Mit Erlaubnis des Landesamtes für Vermessung, Geoinformation und Landentwicklung Lizenz-Nr. DOP-33/16; Bearbeitung: Kernplan

Adresse	Adlerstraße 1
Zuordnung Teilbereich in Satzung	1 - Zentrum mit Altstadt
Neubau/ Baujahr	nein, Baujahr:(Baujahr unbekannt)
denkmalgeschützt	nein
Sonstige Städtebauliche Satzungen	ja
Art der sonstigen Satzung	Altstadtsatzung
Bauweise	geschlossen
Gebäudestellung	traufständig
Bauflucht der Nachbargebäude eingehalten	ja
Geschossigkeit	3 + DG
Dachform-Ausreißer	nein
Dachaufbauten /-einschnitte	ja
Fassadengliederung	symmetrisch
Fensterformate	vertikal
Besondere architektonische / künstlerische Fassadendetails	nein
Prägende Gebäudevorflächen	nein
erhaltenswert	ja (Merkmale des Teilbereichs überwiegend eingehalten / harmonisches Gesamtbild)
Besonderheit	


Steckbrief Erhaltungssatzung "Innenstadt Saarlouis"



Quelle: Kreisstadt Saarlouis; Darstellung auf der Grundlage von digitalen Orthofotos. Mit Erlaubnis des Landesamtes für Vermessung, Geoinformation und Landentwicklung Lizenz-Nr. DOP-33/16; Bearbeitung: Kernplan

Adresse	Adlerstraße 2
Zuordnung Teilbereich in Satzung	1 - Zentrum mit Altstadt
Neubau/ Baujahr	nein, Baujahr:(Baujahr unbekannt)
denkmalgeschützt	nein
Sonstige Städtebauliche Satzungen	ja
Art der sonstigen Satzung	Altstadtsatzung
Bauweise	geschlossen
Gebäudestellung	traufständig
Bauflucht der Nachbargebäude eingehalten	ja
Geschossigkeit	3 + DG
Dachform-Ausreißer	nein
Dachaufbauten /-einschnitte	ja
Fassadengliederung	symmetrisch
Fensterformate	vertikal
Besondere architektonische / künstlerische Fassadendetails	nein
Prägende Gebäudevorflächen	nein
erhaltenswert	ja (Merkmale des Teilbereichs überwiegend eingehalten / harmonisches Gesamtbild)
Besonderheit	

Steckbrief Erhaltungssatzung "Innenstadt Saarlouis"



Quelle: Kreisstadt Saarlouis; Darstellung auf der Grundlage von digitalen Orthofotos. Mit Erlaubnis des Landesamtes für Vermessung, Geoinformation und Landentwicklung Lizenz-Nr. DOP-33/16; Bearbeitung: Kernplan

Adresse	Adlerstraße 3
Zuordnung Teilbereich in Satzung	1 - Zentrum mit Altstadt
Neubau/ Baujahr	nein, Baujahr:(Baujahr unbekannt)
denkmalgeschützt	nein
Sonstige Städtebauliche Satzungen	ja
Art der sonstigen Satzung	Altstadtsatzung
Bauweise	geschlossen
Gebäudestellung	traufständig
Bauflucht der Nachbargebäude eingehalten	ja
Geschossigkeit	3 + DG
Dachform-Ausreißer	nein
Dachaufbauten /-einschnitte	ja
Fassadengliederung	symmetrisch
Fensterformate	vertikal
Besondere architektonische / künstlerische Fassadendetails	nein
Prägende Gebäudevorflächen	nein
erhaltenswert	ja (Merkmale des Teilbereichs überwiegend eingehalten / harmonisches Gesamtbild)
Besonderheit	

Steckbrief Erhaltungssatzung "Innenstadt Saarlouis"



Quelle: Kreisstadt Saarlouis; Darstellung auf der Grundlage von digitalen Orthofotos. Mit Erlaubnis des Landesamtes für Vermessung, Geoinformation und Landentwicklung Lizenz-Nr. DOP-33/16; Bearbeitung: Kernplan

Adresse	Adlerstraße 4
Zuordnung Teilbereich in Satzung	1 - Zentrum mit Altstadt
Neubau/ Baujahr	nein, Baujahr:(1691)
denkmalgeschützt	ja
Sonstige Städtebauliche Satzungen	ja
Art der sonstigen Satzung	Altstadtsatzung
Bauweise	geschlossen
Gebäudestellung	traufständig
Bauflucht der Nachbargebäude eingehalten	ja
Geschossigkeit	2 + DG
Dachform-Ausreißer	nein
Dachaufbauten /-einschnitte	ja
Fassadengliederung	symmetrisch
Fensterformate	vertikal
Besondere architektonische / künstlerische Fassadendetails	ja
Prägende Gebäudevorflächen	nein
erhaltenswert	ja (Merkmale des Teilbereichs überwiegend eingehalten / prägendes Einzelgebäude)
Besonderheit	

Steckbrief Erhaltungssatzung "Innenstadt Saarlouis"



Quelle: Kreisstadt Saarlouis; Darstellung auf der Grundlage von digitalen Orthofotos. Mit Erlaubnis des Landesamtes für Vermessung, Geoinformation und Landentwicklung Lizenz-Nr. DOP-33/16; Bearbeitung: Kernplan

Adresse	Adlerstraße 5
Zuordnung Teilbereich in Satzung	1 - Zentrum mit Altstadt
Neubau/ Baujahr	ja, Baujahr:(2009)
denkmalgeschützt	nein
Sonstige Städtebauliche Satzungen	ja
Art der sonstigen Satzung	Altstadtsatzung
Bauweise	geschlossen
Gebäudestellung	traufständig
Bauflucht der Nachbargebäude eingehalten	ja
Geschossigkeit	3 + SG
Dachform-Ausreißer	ja
Dachaufbauten /-einschnitte	ja
Fassadengliederung	symmetrisch
Fensterformate	horizontal
Besondere architektonische / künstlerische Fassadendetails	nein
Prägende Gebäudevorflächen	nein
erhaltenswert	nein
Besonderheit	Das Gebäude ist im Architekturführer Saarland aufgrund seiner architektonischen Besonderheit aufgeführt, allerdings ist seine Zulässigkeit durch den Bebauungsplan "Quartier Friedensstraße" nicht mehr gegeben

Steckbrief Erhaltungssatzung "Innenstadt Saarlouis"



Quelle: Kreisstadt Saarlouis; Darstellung auf der Grundlage von digitalen Orthofotos. Mit Erlaubnis des Landesamtes für Vermessung, Geoinformation und Landentwicklung Lizenz-Nr. DOP-33/16; Bearbeitung: Kernplan

Adresse	Adolf-Hetzler-Straße 3
Zuordnung Teilbereich in Satzung	2 - südliche Innenstadt
Neubau/ Baujahr	nein, Baujahr:(1901)
denkmalgeschützt	nein
Sonstige Städtebauliche Satzungen	nein
Art der sonstigen Satzung	
Bauweise	offen
Gebäudestellung	traufständig
Bauflucht der Nachbargebäude eingehalten	nein
Geschossigkeit	3
Dachform-Ausreißer	nein
Dachaufbauten /-einschnitte	nein
Fassadengliederung	symmetrisch
Fensterformate	vertikal
Besondere architektonische / künstlerische Fassadendetails	nein
Prägende Gebäudevorflächen	ja
erhaltenswert	ja (Merkmale des Teilbereichs überwiegend eingehalten / prägendes Einzelgebäude)
Besonderheit	Zu bewahrendes Kunstwerk (Brunnen) vorhanden. Auflistung im Kunstführer Saarland und im Band "Kunst im öffentlichen Raum Landkreis Saarlouis".

Steckbrief Erhaltungssatzung "Innenstadt Saarlouis"



Quelle: Kreisstadt Saarlouis; Darstellung auf der Grundlage von digitalen Orthofotos. Mit Erlaubnis des Landesamtes für Vermessung, Geoinformation und Landentwicklung Lizenz-Nr. DOP-33/16; Bearbeitung: Kernplan

Adresse	Albrecht-Dürer-Straße 2
Zuordnung Teilbereich in Satzung	3 - östliche und westliche Innenstadt
Neubau/ Baujahr	nein, Baujahr:(Umbau 1914)
denkmalgeschützt	nein
Sonstige Städtebauliche Satzungen	nein
Art der sonstigen Satzung	
Bauweise	offen
Gebäudestellung	traufständig
Bauflucht der Nachbargebäude eingehalten	ja
Geschossigkeit	2 + DG
Dachform-Ausreißer	nein
Dachaufbauten /-einschnitte	ja
Fassadengliederung	symmetrisch
Fensterformate	vertikal
Besondere architektonische / künstlerische Fassadendetails	ja
Prägende Gebäudevorflächen	ja
erhaltenswert	ja (Merkmale des Teilbereichs überwiegend eingehalten / prägendes Einzelgebäude)
Besonderheit	

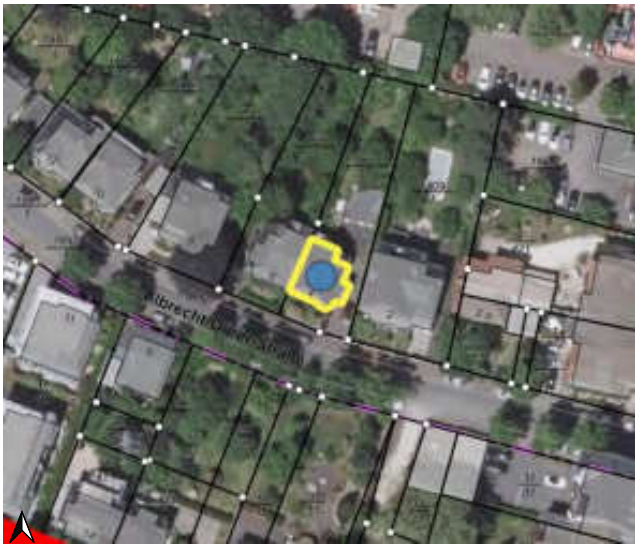
Steckbrief Erhaltungssatzung "Innenstadt Saarlouis"



Quelle: Kreisstadt Saarlouis; Darstellung auf der Grundlage von digitalen Orthofotos. Mit Erlaubnis des Landesamtes für Vermessung, Geoinformation und Landentwicklung Lizenz-Nr. DOP-33/16; Bearbeitung: Kernplan

Adresse	Albrecht-Dürer-Straße 2 a
Zuordnung Teilbereich in Satzung	3 - östliche und westliche Innenstadt
Neubau/ Baujahr	nein
denkmalgeschützt	nein
Sonstige Städtebauliche Satzungen	nein
Art der sonstigen Satzung	
Bauweise	offen
Gebäudestellung	traufständig
Bauflucht der Nachbargebäude eingehalten	nein
Geschossigkeit	1 + DG
Dachform-Ausreißer	nein
Dachaufbauten /-einschnitte	nein
Fassadengliederung	asymmetrisch
Fensterformate	vertikal
Besondere architektonische / künstlerische Fassadendetails	nein
Prägende Gebäudevorflächen	ja
erhaltenswert	nein
Besonderheit	

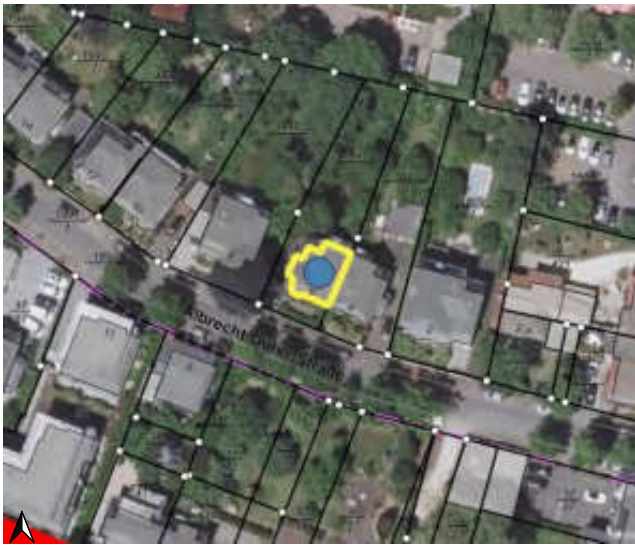
Steckbrief Erhaltungssatzung "Innenstadt Saarlouis"



Quelle: Kreisstadt Saarlouis; Darstellung auf der Grundlage von digitalen Orthofotos. Mit Erlaubnis des Landesamtes für Vermessung, Geoinformation und Landentwicklung Lizenz-Nr. DOP-33/16; Bearbeitung: Kernplan

Adresse	Albrecht-Dürer-Straße 4
Zuordnung Teilbereich in Satzung	3 - östliche und westliche Innenstadt
Neubau/ Baujahr	nein, Baujahr:(1915)
denkmalgeschützt	nein
Sonstige Städtebauliche Satzungen	nein
Art der sonstigen Satzung	
Bauweise	offen
Gebäudestellung	traufständig
Bauflucht der Nachbargebäude eingehalten	ja
Geschossigkeit	2
Dachform-Ausreißer	nein
Dachaufbauten /-einschnitte	nein
Fassadengliederung	asymmetrisch
Fensterformate	vertikal
Besondere architektonische / künstlerische Fassadendetails	ja
Prägende Gebäudevorflächen	ja
erhaltenswert	ja (Merkmale des Teilbereichs überwiegend eingehalten / Ensemble mit Nachbargebäude)
Besonderheit	


Steckbrief Erhaltungssatzung "Innenstadt Saarlouis"



Quelle: Kreisstadt Saarlouis; Darstellung auf der Grundlage von digitalen Orthofotos. Mit Erlaubnis des Landesamtes für Vermessung, Geoinformation und Landentwicklung Lizenz-Nr. DOP-33/16; Bearbeitung: Kernplan

Adresse	Albrecht-Dürer-Straße 6
Zuordnung Teilbereich in Satzung	3 - östliche und westliche Innenstadt
Neubau/ Baujahr	nein, Baujahr:(1923)
denkmalgeschützt	nein
Sonstige Städtebauliche Satzungen	nein
Art der sonstigen Satzung	
Bauweise	offen
Gebäudestellung	traufständig
Bauflucht der Nachbargebäude eingehalten	ja
Geschossigkeit	2
Dachform-Ausreißer	nein
Dachaufbauten /-einschnitte	ja
Fassadengliederung	symmetrisch
Fensterformate	vertikal
Besondere architektonische / künstlerische Fassadendetails	nein
Prägende Gebäudevorflächen	ja
erhaltenswert	ja (Merkmale des Teilbereichs überwiegend eingehalten / Ensemble mit Nachbargebäude)
Besonderheit	

Steckbrief Erhaltungssatzung "Innenstadt Saarlouis"



Quelle: Kreisstadt Saarlouis; Darstellung auf der Grundlage von digitalen Orthofotos. Mit Erlaubnis des Landesamtes für Vermessung, Geoinformation und Landentwicklung Lizenz-Nr. DOP-33/16; Bearbeitung: Kernplan

Adresse	Albrecht-Dürer-Straße 8
Zuordnung Teilbereich in Satzung	3 - östliche und westliche Innenstadt
Neubau/ Baujahr	nein, Baujahr:(1923)
denkmalgeschützt	nein
Sonstige Städtebauliche Satzungen	nein
Art der sonstigen Satzung	
Bauweise	offen
Gebäudestellung	traufständig
Bauflucht der Nachbargebäude eingehalten	ja
Geschossigkeit	2 + DG
Dachform-Ausreißer	nein
Dachaufbauten /-einschnitte	ja
Fassadengliederung	symmetrisch
Fensterformate	vertikal
Besondere architektonische / künstlerische Fassadendetails	ja
Prägende Gebäudevorflächen	ja
erhaltenswert	ja (Merkmale des Teilbereichs überwiegend eingehalten / prägendes Einzelgebäude)
Besonderheit	

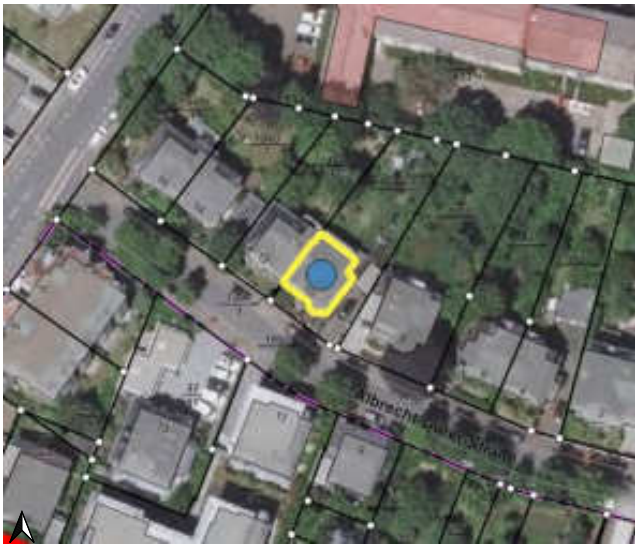
Steckbrief Erhaltungssatzung "Innenstadt Saarlouis"



Quelle: Kreisstadt Saarlouis; Darstellung auf der Grundlage von digitalen Orthofotos. Mit Erlaubnis des Landesamtes für Vermessung, Geoinformation und Landentwicklung Lizenz-Nr. DOP-33/16; Bearbeitung: Kernplan

Adresse	Albrecht-Dürer-Straße 9
Zuordnung Teilbereich in Satzung	3 - östliche und westliche Innenstadt
Neubau/ Baujahr	nein
denkmalgeschützt	nein
Sonstige Städtebauliche Satzungen	nein
Art der sonstigen Satzung	
Bauweise	offen
Gebäudestellung	traufständig
Bauflucht der Nachbargebäude eingehalten	ja
Geschossigkeit	2
Dachform-Ausreißer	nein
Dachaufbauten /-einschnitte	nein
Fassadengliederung	asymmetrisch
Fensterformate	horizontal
Besondere architektonische / künstlerische Fassadendetails	nein
Prägende Gebäudevorflächen	nein
erhaltenswert	nein
Besonderheit	

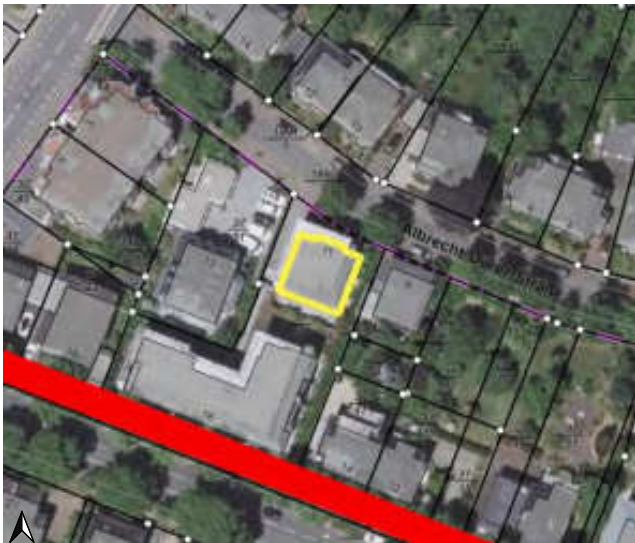
Steckbrief Erhaltungssatzung "Innenstadt Saarlouis"



Quelle: Kreisstadt Saarlouis; Darstellung auf der Grundlage von digitalen Orthofotos. Mit Erlaubnis des Landesamtes für Vermessung, Geoinformation und Landentwicklung Lizenz-Nr. DOP-33/16; Bearbeitung: Kernplan

Adresse	Albrecht-Dürer-Straße 10
Zuordnung Teilbereich in Satzung	3 - östliche und westliche Innenstadt
Neubau/ Baujahr	nein, Baujahr:(1923)
denkmalgeschützt	nein
Sonstige Städtebauliche Satzungen	nein
Art der sonstigen Satzung	
Bauweise	offen
Gebäudestellung	traufständig
Bauflucht der Nachbargebäude eingehalten	ja
Geschossigkeit	2 + DG
Dachform-Ausreißer	nein
Dachaufbauten /-einschnitte	nein
Fassadengliederung	symmetrisch
Fensterformate	vertikal
Besondere architektonische / künstlerische Fassadendetails	ja
Prägende Gebäudevorflächen	ja
erhaltenswert	ja (Merkmale des Teilbereichs überwiegend eingehalten / Ensemble mit Nachbargebäude)
Besonderheit	

Steckbrief Erhaltungssatzung "Innenstadt Saarlouis"



Quelle: Kreisstadt Saarlouis; Darstellung auf der Grundlage von digitalen Orthofotos. Mit Erlaubnis des Landesamtes für Vermessung, Geoinformation und Landentwicklung Lizenz-Nr. DOP-33/16; Bearbeitung: Kernplan

Adresse	Albrecht-Dürer-Straße 11
Zuordnung Teilbereich in Satzung	3 - östliche und westliche Innenstadt
Neubau/ Baujahr	ja
denkmalgeschützt	
Sonstige Städtebauliche Satzungen	
Art der sonstigen Satzung	
Bauweise	
Gebäudestellung	
Bauflucht der Nachbargebäude eingehalten	
Geschossigkeit	
Dachform-Ausreißer	
Dachaufbauten /-einschnitte	
Fassadengliederung	
Fensterformate	
Besondere architektonische / künstlerische Fassadendetails	
Prägende Gebäudevorflächen	
erhaltenswert	nein
Besonderheit	

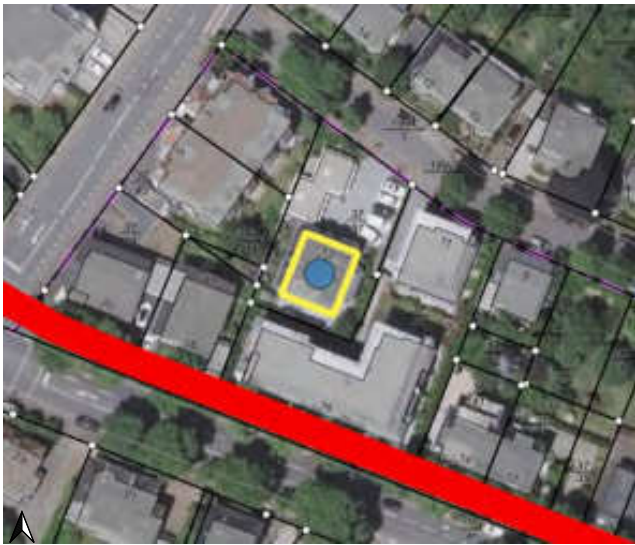
Steckbrief Erhaltungssatzung "Innenstadt Saarlouis"



Quelle: Kreisstadt Saarlouis; Darstellung auf der Grundlage von digitalen Orthofotos. Mit Erlaubnis des Landesamtes für Vermessung, Geoinformation und Landentwicklung Lizenz-Nr. DOP-33/16; Bearbeitung: Kernplan

Adresse	Albrecht-Dürer-Straße 12
Zuordnung Teilbereich in Satzung	3 - östliche und westliche Innenstadt
Neubau/ Baujahr	nein, Baujahr:(1925)
denkmalgeschützt	nein
Sonstige Städtebauliche Satzungen	nein
Art der sonstigen Satzung	
Bauweise	offen
Gebäudestellung	traufständig
Bauflucht der Nachbargebäude eingehalten	ja
Geschossigkeit	2 + DG
Dachform-Ausreißer	nein
Dachaufbauten /-einschnitte	nein
Fassadengliederung	symmetrisch
Fensterformate	vertikal
Besondere architektonische / künstlerische Fassadendetails	nein
Prägende Gebäudevorflächen	ja
erhaltenswert	ja (Merkmale des Teilbereichs überwiegend eingehalten / Ensemble mit Nachbargebäude)
Besonderheit	


Steckbrief Erhaltungssatzung "Innenstadt Saarlouis"



Quelle: Kreisstadt Saarlouis; Darstellung auf der Grundlage von digitalen Orthofotos. Mit Erlaubnis des Landesamtes für Vermessung, Geoinformation und Landentwicklung Lizenz-Nr. DOP-33/16; Bearbeitung: Kernplan

Adresse	Albrecht-Dürer-Straße 13
Zuordnung Teilbereich in Satzung	3 - östliche und westliche Innenstadt
Neubau/ Baujahr	nein, Baujahr:(Baujahr unbekannt)
denkmalgeschützt	nein
Sonstige Städtebauliche Satzungen	nein
Art der sonstigen Satzung	
Bauweise	offen
Gebäudestellung	traufständig
Bauflucht der Nachbargebäude eingehalten	nein
Geschossigkeit	2 + DG
Dachform-Ausreißer	nein
Dachaufbauten /-einschnitte	ja
Fassadengliederung	symmetrisch
Fensterformate	horizontal
Besondere architektonische / künstlerische Fassadendetails	nein
Prägende Gebäudevorflächen	ja
erhaltenswert	ja (Merkmale des Teilbereichs überwiegend eingehalten / harmonisches Gesamtbild)
Besonderheit	


Steckbrief Erhaltungssatzung "Innenstadt Saarlouis"



Quelle: Kreisstadt Saarlouis; Darstellung auf der Grundlage von digitalen Orthofotos. Mit Erlaubnis des Landesamtes für Vermessung, Geoinformation und Landentwicklung Lizenz-Nr. DOP-33/16; Bearbeitung: Kernplan

Adresse	Albrecht-Dürer-Straße 14
Zuordnung Teilbereich in Satzung	3 - östliche und westliche Innenstadt
Neubau/ Baujahr	nein, Baujahr:(1923)
denkmalgeschützt	nein
Sonstige Städtebauliche Satzungen	nein
Art der sonstigen Satzung	
Bauweise	offen
Gebäudestellung	traufständig
Bauflucht der Nachbargebäude eingehalten	ja
Geschossigkeit	2 + DG
Dachform-Ausreißer	nein
Dachaufbauten /-einschnitte	ja
Fassadengliederung	symmetrisch
Fensterformate	vertikal
Besondere architektonische / künstlerische Fassadendetails	ja
Prägende Gebäudevorflächen	ja
erhaltenswert	ja (Merkmale des Teilbereichs überwiegend eingehalten / Ensemble mit Nachbargebäude)
Besonderheit	


Steckbrief Erhaltungssatzung "Innenstadt Saarlouis"



Quelle: Kreisstadt Saarlouis; Darstellung auf der Grundlage von digitalen Orthofotos. Mit Erlaubnis des Landesamtes für Vermessung, Geoinformation und Landentwicklung Lizenz-Nr. DOP-33/16; Bearbeitung: Kernplan

Adresse	Albrecht-Dürer-Straße 16
Zuordnung Teilbereich in Satzung	3 - östliche und westliche Innenstadt
Neubau/ Baujahr	nein, Baujahr:(1923)
denkmalgeschützt	nein
Sonstige Städtebauliche Satzungen	nein
Art der sonstigen Satzung	
Bauweise	offen
Gebäudestellung	traufständig
Bauflucht der Nachbargebäude eingehalten	ja
Geschossigkeit	2 + DG
Dachform-Ausreißer	nein
Dachaufbauten /-einschnitte	ja
Fassadengliederung	symmetrisch
Fensterformate	vertikal
Besondere architektonische / künstlerische Fassadendetails	ja
Prägende Gebäudevorflächen	ja
erhaltenswert	ja (Merkmale des Teilbereichs überwiegend eingehalten / Ensemble mit Nachbargebäude)
Besonderheit	

Steckbrief Erhaltungssatzung "Innenstadt Saarlouis"



Quelle: Kreisstadt Saarlouis; Darstellung auf der Grundlage von digitalen Orthofotos. Mit Erlaubnis des Landesamtes für Vermessung, Geoinformation und Landentwicklung Lizenz-Nr. DOP-33/16; Bearbeitung: Kernplan

Adresse	Alte-Brauerei-Straße 3
Zuordnung Teilbereich in Satzung	1 - Zentrum mit Altstadt
Neubau/ Baujahr	nein, Baujahr:(1869)
denkmalgeschützt	ja
Sonstige Städtebauliche Satzungen	nein
Art der sonstigen Satzung	
Bauweise	abweichend
Gebäudestellung	traufständig
Bauflucht der Nachbargebäude eingehalten	ja
Geschossigkeit	2
Dachform-Ausreißer	nein
Dachaufbauten /-einschnitte	nein
Fassadengliederung	symmetrisch
Fensterformate	vertikal
Besondere architektonische / künstlerische Fassadendetails	nein
Prägende Gebäudevorflächen	nein
erhaltenswert	ja (prägendes Gebäude)
Besonderheit	Gebäude der ehem. preußischen Kaserne VI

Steckbrief Erhaltungssatzung "Innenstadt Saarlouis"



Quelle: Kreisstadt Saarlouis; Darstellung auf der Grundlage von digitalen Orthofotos. Mit Erlaubnis des Landesamtes für Vermessung, Geoinformation und Landentwicklung Lizenz-Nr. DOP-33/16; Bearbeitung: Kernplan

Adresse	Alte-Brauerei-Straße 4
Zuordnung Teilbereich in Satzung	1 - Zentrum mit Altstadt
Neubau/ Baujahr	nein, Baujahr:(1691)
denkmalgeschützt	ja
Sonstige Städtebauliche Satzungen	ja
Art der sonstigen Satzung	Altstadtsatzung
Bauweise	geschlossen
Gebäudestellung	traufständig
Bauflucht der Nachbargebäude eingehalten	ja
Geschossigkeit	2 + DG
Dachform-Ausreißer	nein
Dachaufbauten /-einschnitte	ja
Fassadengliederung	symmetrisch
Fensterformate	vertikal
Besondere architektonische / künstlerische Fassadendetails	ja
Prägende Gebäudevorflächen	nein
erhaltenswert	ja (Merkmale des Teilbereichs überwiegend eingehalten / prägendes Einzelgebäude)
Besonderheit	

Steckbrief Erhaltungssatzung "Innenstadt Saarlouis"



Quelle: Kreisstadt Saarlouis; Darstellung auf der Grundlage von digitalen Orthofotos. Mit Erlaubnis des Landesamtes für Vermessung, Geoinformation und Landentwicklung Lizenz-Nr. DOP-33/16; Bearbeitung: Kernplan

Adresse	Alte-Brauerei-Straße 5
Zuordnung Teilbereich in Satzung	1 - Zentrum mit Altstadt
Neubau/ Baujahr	nein, Baujahr:(1869)
denkmalgeschützt	ja
Sonstige Städtebauliche Satzungen	nein
Art der sonstigen Satzung	
Bauweise	abweichend
Gebäudestellung	traufständig
Bauflucht der Nachbargebäude eingehalten	ja
Geschossigkeit	2
Dachform-Ausreißer	nein
Dachaufbauten /-einschnitte	nein
Fassadengliederung	symmetrisch
Fensterformate	vertikal
Besondere architektonische / künstlerische Fassadendetails	nein
Prägende Gebäudevorflächen	nein
erhaltenswert	ja (prägendes Gebäude)
Besonderheit	Gebäude der ehem. preußischen Kaserne VI. Zu bewahrende Kunstwerke (Brunnen, Fenster) vorhanden. Auflistung im Kunstführer Saarland und im Band "Kunst im öffentlichen Raum Landkreis Saarlouis"

Steckbrief Erhaltungssatzung "Innenstadt Saarlouis"



Quelle: Kreisstadt Saarlouis; Darstellung auf der Grundlage von digitalen Orthofotos. Mit Erlaubnis des Landesamtes für Vermessung, Geoinformation und Landentwicklung Lizenz-Nr. DOP-33/16; Bearbeitung: Kernplan

Adresse	Alte-Brauerei-Straße 6
Zuordnung Teilbereich in Satzung	1 - Zentrum mit Altstadt
Neubau/ Baujahr	nein, Baujahr:(um 1890)
denkmalgeschützt	ja
Sonstige Städtebauliche Satzungen	ja
Art der sonstigen Satzung	Altstadtsatzung
Bauweise	geschlossen
Gebäudestellung	traufständig
Bauflucht der Nachbargebäude eingehalten	ja
Geschossigkeit	3
Dachform-Ausreißer	nein
Dachaufbauten /-einschnitte	nein
Fassadengliederung	symmetrisch
Fensterformate	vertikal
Besondere architektonische / künstlerische Fassadendetails	ja
Prägende Gebäudevorflächen	nein
erhaltenswert	ja (Merkmale des Teilbereichs überwiegend eingehalten / harmonisches Gesamtbild)
Besonderheit	

Steckbrief Erhaltungssatzung "Innenstadt Saarlouis"



Quelle: Kreisstadt Saarlouis; Darstellung auf der Grundlage von digitalen Orthofotos. Mit Erlaubnis des Landesamtes für Vermessung, Geoinformation und Landentwicklung Lizenz-Nr. DOP-33/16; Bearbeitung: Kernplan

Adresse	Alte-Brauerei-Straße 8
Zuordnung Teilbereich in Satzung	1 - Zentrum mit Altstadt
Neubau/ Baujahr	nein, Baujahr:(1. Viertel 18. Jh., Umbau 1906)
denkmalgeschützt	ja
Sonstige Städtebauliche Satzungen	ja
Art der sonstigen Satzung	Altstadtsatzung
Bauweise	geschlossen
Gebäudestellung	traufständig
Bauflucht der Nachbargebäude eingehalten	ja
Geschossigkeit	2 + DG
Dachform-Ausreißer	nein
Dachaufbauten /-einschnitte	ja
Fassadengliederung	asymmetrisch
Fensterformate	vertikal
Besondere architektonische / künstlerische Fassadendetails	ja
Prägende Gebäudevorflächen	nein
erhaltenswert	ja (Merkmale des Teilbereichs überwiegend eingehalten / prägendes Einzelgebäude)
Besonderheit	

Steckbrief Erhaltungssatzung "Innenstadt Saarlouis"



Quelle: Kreisstadt Saarlouis; Darstellung auf der Grundlage von digitalen Orthofotos. Mit Erlaubnis des Landesamtes für Vermessung, Geoinformation und Landentwicklung Lizenz-Nr. DOP-33/16; Bearbeitung: Kernplan

Adresse	Alte-Brauerei-Straße 10,Sonnenstraße 1
Zuordnung Teilbereich in Satzung	1 - Zentrum mit Altstadt
Neubau/ Baujahr	nein, Baujahr:(18. Jh., Umbau 19. Jh.)
denkmalgeschützt	ja
Sonstige Städtebauliche Satzungen	ja
Art der sonstigen Satzung	Altstadtsatzung
Bauweise	geschlossen
Gebäudestellung	traufständig
Bauflucht der Nachbargebäude eingehalten	ja
Geschossigkeit	2 + DG
Dachform-Ausreißer	nein
Dachaufbauten /-einschnitte	ja
Fassadengliederung	asymmetrisch
Fensterformate	vertikal
Besondere architektonische / künstlerische Fassadendetails	ja
Prägende Gebäudevorflächen	nein
erhaltenswert	ja (Merkmale des Teilbereichs überwiegend eingehalten / Ensemble mit Nachbargebäude)
Besonderheit	

Steckbrief Erhaltungssatzung "Innenstadt Saarlouis"



Quelle: Kreisstadt Saarlouis; Darstellung auf der Grundlage von digitalen Orthofotos. Mit Erlaubnis des Landesamtes für Vermessung, Geoinformation und Landentwicklung Lizenz-Nr. DOP-33/16; Bearbeitung: Kernplan

Adresse	Alte-Brauerei-Straße 12
Zuordnung Teilbereich in Satzung	1 - Zentrum mit Altstadt
Neubau/ Baujahr	nein, Baujahr:(18. Jh., Aufstockung 19. Jh., Umbau 20. Jh.)
denkmalgeschützt	ja
Sonstige Städtebauliche Satzungen	ja
Art der sonstigen Satzung	Altstadtsatzung
Bauweise	geschlossen
Gebäudestellung	traufständig
Bauflucht der Nachbargebäude eingehalten	ja
Geschossigkeit	3
Dachform-Ausreißer	nein
Dachaufbauten /-einschnitte	nein
Fassadengliederung	symmetrisch
Fensterformate	vertikal
Besondere architektonische / künstlerische Fassadendetails	ja
Prägende Gebäudevorflächen	nein
erhaltenswert	ja (Merkmale des Teilbereichs überwiegend eingehalten / Ensemble mit Nachbargebäude)
Besonderheit	

Steckbrief Erhaltungssatzung "Innenstadt Saarlouis"



Quelle: Kreisstadt Saarlouis; Darstellung auf der Grundlage von digitalen Orthofotos. Mit Erlaubnis des Landesamtes für Vermessung, Geoinformation und Landentwicklung Lizenz-Nr. DOP-33/16; Bearbeitung: Kernplan

Adresse	Alte-Brauerei-Straße 14
Zuordnung Teilbereich in Satzung	1 - Zentrum mit Altstadt
Neubau/ Baujahr	nein, Baujahr:(1. Viertel 19. Jh.)
denkmalgeschützt	ja
Sonstige Städtebauliche Satzungen	ja
Art der sonstigen Satzung	Altstadtsatzung
Bauweise	geschlossen
Gebäudestellung	traufständig
Bauflucht der Nachbargebäude eingehalten	ja
Geschossigkeit	3
Dachform-Ausreißer	nein
Dachaufbauten /-einschnitte	nein
Fassadengliederung	symmetrisch
Fensterformate	vertikal
Besondere architektonische / künstlerische Fassadendetails	nein
Prägende Gebäudevorflächen	nein
erhaltenswert	ja (Merkmale des Teilbereichs überwiegend eingehalten / Ensemble mit Nachbargebäude)
Besonderheit	

Steckbrief Erhaltungssatzung "Innenstadt Saarlouis"



Quelle: Kreisstadt Saarlouis; Darstellung auf der Grundlage von digitalen Orthofotos. Mit Erlaubnis des Landesamtes für Vermessung, Geoinformation und Landentwicklung Lizenz-Nr. DOP-33/16; Bearbeitung: Kernplan

Adresse	Alte-Brauerei-Straße 16
Zuordnung Teilbereich in Satzung	1 - Zentrum mit Altstadt
Neubau/ Baujahr	nein, Baujahr:(1. Viertel 19. Jh.)
denkmalgeschützt	ja
Sonstige Städtebauliche Satzungen	ja
Art der sonstigen Satzung	Altstadtsatzung
Bauweise	geschlossen
Gebäudestellung	traufständig
Bauflucht der Nachbargebäude eingehalten	ja
Geschossigkeit	3
Dachform-Ausreißer	nein
Dachaufbauten /-einschnitte	nein
Fassadengliederung	symmetrisch
Fensterformate	vertikal
Besondere architektonische / künstlerische Fassadendetails	ja
Prägende Gebäudevorflächen	nein
erhaltenswert	ja (Merkmale des Teilbereichs überwiegend eingehalten / Ensemble mit Nachbargebäude)
Besonderheit	

Steckbrief Erhaltungssatzung "Innenstadt Saarlouis"



Quelle: Kreisstadt Saarlouis; Darstellung auf der Grundlage von digitalen Orthofotos. Mit Erlaubnis des Landesamtes für Vermessung, Geoinformation und Landentwicklung Lizenz-Nr. DOP-33/16; Bearbeitung: Kernplan

Adresse	Alte-Brauerei-Straße 18
Zuordnung Teilbereich in Satzung	1 - Zentrum mit Altstadt
Neubau/ Baujahr	nein, Baujahr:(1909)
denkmalgeschützt	ja
Sonstige Städtebauliche Satzungen	ja
Art der sonstigen Satzung	Altstadtsatzung
Bauweise	geschlossen
Gebäudestellung	traufständig
Bauflucht der Nachbargebäude eingehalten	ja
Geschossigkeit	2 + DG
Dachform-Ausreißer	nein
Dachaufbauten /-einschnitte	ja
Fassadengliederung	asymmetrisch
Fensterformate	vertikal
Besondere architektonische / künstlerische Fassadendetails	ja
Prägende Gebäudevorflächen	nein
erhaltenswert	ja (Merkmale des Teilbereichs überwiegend eingehalten / prägendes Einzelgebäude)
Besonderheit	

Steckbrief Erhaltungssatzung "Innenstadt Saarlouis"



Quelle: Kreisstadt Saarlouis; Darstellung auf der Grundlage von digitalen Orthofotos. Mit Erlaubnis des Landesamtes für Vermessung, Geoinformation und Landentwicklung Lizenz-Nr. DOP-33/16; Bearbeitung: Kernplan

Adresse	Am Kleinbahnhof 2
Zuordnung Teilbereich in Satzung	2 - südliche Innenstadt
Neubau/ Baujahr	nein
denkmalgeschützt	nein
Sonstige Städtebauliche Satzungen	nein
Art der sonstigen Satzung	
Bauweise	geschlossen
Gebäudestellung	traufständig
Bauflucht der Nachbargebäude eingehalten	ja
Geschossigkeit	2
Dachform-Ausreißer	nein
Dachaufbauten /-einschnitte	nein
Fassadengliederung	asymmetrisch
Fensterformate	vertikal
Besondere architektonische / künstlerische Fassadendetails	nein
Prägende Gebäudevorflächen	nein
erhaltenswert	nein
Besonderheit	

Steckbrief Erhaltungssatzung "Innenstadt Saarlouis"



Quelle: Kreisstadt Saarlouis; Darstellung auf der Grundlage von digitalen Orthofotos. Mit Erlaubnis des Landesamtes für Vermessung, Geoinformation und Landentwicklung Lizenz-Nr. DOP-33/16; Bearbeitung: Kernplan

Adresse	Am Kleinbahnhof 2 a
Zuordnung Teilbereich in Satzung	2 - südliche Innenstadt
Neubau/ Baujahr	nein
denkmalgeschützt	nein
Sonstige Städtebauliche Satzungen	nein
Art der sonstigen Satzung	
Bauweise	geschlossen
Gebäudestellung	giebelständig
Bauflucht der Nachbargebäude eingehalten	ja
Geschossigkeit	2
Dachform-Ausreißer	nein
Dachaufbauten /-einschnitte	nein
Fassadengliederung	asymmetrisch
Fensterformate	vertikal
Besondere architektonische / künstlerische Fassadendetails	nein
Prägende Gebäudevorflächen	nein
erhaltenswert	nein
Besonderheit	

Steckbrief Erhaltungssatzung "Innenstadt Saarlouis"



Quelle: Kreisstadt Saarlouis; Darstellung auf der Grundlage von digitalen Orthofotos. Mit Erlaubnis des Landesamtes für Vermessung, Geoinformation und Landentwicklung Lizenz-Nr. DOP-33/16; Bearbeitung: Kernplan

Adresse	Am Kleinbahnhof 3
Zuordnung Teilbereich in Satzung	2 - südliche Innenstadt
Neubau/ Baujahr	nein
denkmalgeschützt	nein
Sonstige Städtebauliche Satzungen	nein
Art der sonstigen Satzung	
Bauweise	geschlossen
Gebäudestellung	giebelständig
Bauflucht der Nachbargebäude eingehalten	ja
Geschossigkeit	3
Dachform-Ausreißer	ja
Dachaufbauten /-einschnitte	nein
Fassadengliederung	symmetrisch
Fensterformate	vertikal
Besondere architektonische / künstlerische Fassadendetails	nein
Prägende Gebäudevorflächen	nein
erhaltenswert	nein
Besonderheit	

Steckbrief Erhaltungssatzung "Innenstadt Saarlouis"



Quelle: Kreisstadt Saarlouis; Darstellung auf der Grundlage von digitalen Orthofotos. Mit Erlaubnis des Landesamtes für Vermessung, Geoinformation und Landentwicklung Lizenz-Nr. DOP-33/16; Bearbeitung: Kernplan

Adresse	Am Kleinbahnhof 4
Zuordnung Teilbereich in Satzung	2 - südliche Innenstadt
Neubau/ Baujahr	nein
denkmalgeschützt	nein
Sonstige Städtebauliche Satzungen	nein
Art der sonstigen Satzung	
Bauweise	geschlossen
Gebäudestellung	traufständig
Bauflucht der Nachbargebäude eingehalten	ja
Geschossigkeit	3
Dachform-Ausreißer	nein
Dachaufbauten /-einschnitte	nein
Fassadengliederung	asymmetrisch
Fensterformate	horizontal
Besondere architektonische / künstlerische Fassadendetails	nein
Prägende Gebäudevorflächen	nein
erhaltenswert	nein
Besonderheit	

Steckbrief Erhaltungssatzung "Innenstadt Saarlouis"



Quelle: Kreisstadt Saarlouis; Darstellung auf der Grundlage von digitalen Orthofotos. Mit Erlaubnis des Landesamtes für Vermessung, Geoinformation und Landentwicklung Lizenz-Nr. DOP-33/16; Bearbeitung: Kernplan

Adresse	Am Kleinbahnhof 6
Zuordnung Teilbereich in Satzung	2 - südliche Innenstadt
Neubau/ Baujahr	nein
denkmalgeschützt	nein
Sonstige Städtebauliche Satzungen	nein
Art der sonstigen Satzung	
Bauweise	geschlossen
Gebäudestellung	traufständig
Bauflucht der Nachbargebäude eingehalten	ja
Geschossigkeit	3
Dachform-Ausreißer	nein
Dachaufbauten /-einschnitte	nein
Fassadengliederung	asymmetrisch
Fensterformate	horizontal
Besondere architektonische / künstlerische Fassadendetails	nein
Prägende Gebäudevorflächen	nein
erhaltenswert	nein
Besonderheit	

Steckbrief Erhaltungssatzung "Innenstadt Saarlouis"



Quelle: Kreisstadt Saarlouis; Darstellung auf der Grundlage von digitalen Orthofotos. Mit Erlaubnis des Landesamtes für Vermessung, Geoinformation und Landentwicklung Lizenz-Nr. DOP-33/16; Bearbeitung: Kernplan

Adresse	Am Kleinbahnhof 7
Zuordnung Teilbereich in Satzung	2 - südliche Innenstadt
Neubau/ Baujahr	nein
denkmalgeschützt	nein
Sonstige Städtebauliche Satzungen	nein
Art der sonstigen Satzung	
Bauweise	geschlossen
Gebäudestellung	traufständig
Bauflucht der Nachbargebäude eingehalten	ja
Geschossigkeit	3
Dachform-Ausreißer	nein
Dachaufbauten /-einschnitte	nein
Fassadengliederung	asymmetrisch
Fensterformate	horizontal
Besondere architektonische / künstlerische Fassadendetails	nein
Prägende Gebäudevorflächen	nein
erhaltenswert	nein
Besonderheit	

Steckbrief Erhaltungssatzung "Innenstadt Saarlouis"



Quelle: Kreisstadt Saarlouis; Darstellung auf der Grundlage von digitalen Orthofotos. Mit Erlaubnis des Landesamtes für Vermessung, Geoinformation und Landentwicklung Lizenz-Nr. DOP-33/16; Bearbeitung: Kernplan

Adresse	Am Kleinbahnhof 8,Prof.-Notton-Straße 13
Zuordnung Teilbereich in Satzung	2 - südliche Innenstadt
Neubau/ Baujahr	nein
denkmalgeschützt	nein
Sonstige Städtebauliche Satzungen	nein
Art der sonstigen Satzung	
Bauweise	geschlossen
Gebäudestellung	traufständig
Bauflucht der Nachbargebäude eingehalten	ja
Geschossigkeit	4 + DG
Dachform-Ausreißer	nein
Dachaufbauten /-einschnitte	ja
Fassadengliederung	symmetrisch
Fensterformate	vertikal
Besondere architektonische / künstlerische Fassadendetails	nein
Prägende Gebäudevorflächen	nein
erhaltenswert	nein
Besonderheit	

Steckbrief Erhaltungssatzung "Innenstadt Saarlouis"



Quelle: Kreisstadt Saarlouis; Darstellung auf der Grundlage von digitalen Orthofotos. Mit Erlaubnis des Landesamtes für Vermessung, Geoinformation und Landentwicklung Lizenz-Nr. DOP-33/16; Bearbeitung: Kernplan

Adresse	Am Kleinbahnhof 9
Zuordnung Teilbereich in Satzung	2 - südliche Innenstadt
Neubau/ Baujahr	nein
denkmalgeschützt	nein
Sonstige Städtebauliche Satzungen	nein
Art der sonstigen Satzung	
Bauweise	geschlossen
Gebäudestellung	traufständig
Bauflucht der Nachbargebäude eingehalten	ja
Geschossigkeit	2
Dachform-Ausreißer	nein
Dachaufbauten /-einschnitte	nein
Fassadengliederung	symmetrisch
Fensterformate	vertikal
Besondere architektonische / künstlerische Fassadendetails	nein
Prägende Gebäudevorflächen	nein
erhaltenswert	nein
Besonderheit	

Steckbrief Erhaltungssatzung "Innenstadt Saarlouis"



Quelle: Kreisstadt Saarlouis; Darstellung auf der Grundlage von digitalen Orthofotos. Mit Erlaubnis des Landesamtes für Vermessung, Geoinformation und Landentwicklung Lizenz-Nr. DOP-33/16; Bearbeitung: Kernplan

Adresse	Am Kleinbahnhof 10
Zuordnung Teilbereich in Satzung	2 - südliche Innenstadt
Neubau/ Baujahr	nein
denkmalgeschützt	nein
Sonstige Städtebauliche Satzungen	nein
Art der sonstigen Satzung	
Bauweise	geschlossen
Gebäudestellung	traufständig
Bauflucht der Nachbargebäude eingehalten	ja
Geschossigkeit	3 + DG
Dachform-Ausreißer	nein
Dachaufbauten /-einschnitte	ja
Fassadengliederung	symmetrisch
Fensterformate	vertikal
Besondere architektonische / künstlerische Fassadendetails	nein
Prägende Gebäudevorflächen	nein
erhaltenswert	nein
Besonderheit	

Steckbrief Erhaltungssatzung "Innenstadt Saarlouis"



Quelle: Kreisstadt Saarlouis; Darstellung auf der Grundlage von digitalen Orthofotos. Mit Erlaubnis des Landesamtes für Vermessung, Geoinformation und Landentwicklung Lizenz-Nr. DOP-33/16; Bearbeitung: Kernplan

Adresse	Am Kleinbahnhof 11,Am Kleinbahnhof 12
Zuordnung Teilbereich in Satzung	2 - südliche Innenstadt
Neubau/ Baujahr	nein
denkmalgeschützt	nein
Sonstige Städtebauliche Satzungen	nein
Art der sonstigen Satzung	
Bauweise	geschlossen
Gebäudestellung	traufständig
Bauflucht der Nachbargebäude eingehalten	ja
Geschossigkeit	4 + DG
Dachform-Ausreißer	nein
Dachaufbauten /-einschnitte	ja
Fassadengliederung	symmetrisch
Fensterformate	horizontal
Besondere architektonische / künstlerische Fassadendetails	nein
Prägende Gebäudevorflächen	nein
erhaltenswert	nein
Besonderheit	


Steckbrief Erhaltungssatzung "Innenstadt Saarlouis"



Quelle: Kreisstadt Saarlouis; Darstellung auf der Grundlage von digitalen Orthofotos. Mit Erlaubnis des Landesamtes für Vermessung, Geoinformation und Landentwicklung Lizenz-Nr. DOP-33/16; Bearbeitung: Kernplan

Adresse	Am Wallgraben 1
Zuordnung Teilbereich in Satzung	2 - südliche Innenstadt
Neubau/ Baujahr	ja
denkmalgeschützt	
Sonstige Städtebauliche Satzungen	
Art der sonstigen Satzung	
Bauweise	
Gebäudestellung	
Bauflucht der Nachbargebäude eingehalten	
Geschossigkeit	
Dachform-Ausreißer	
Dachaufbauten /-einschnitte	
Fassadengliederung	
Fensterformate	
Besondere architektonische / künstlerische Fassadendetails	
Prägende Gebäudevorflächen	
erhaltenswert	nein
Besonderheit	

Steckbrief Erhaltungssatzung "Innenstadt Saarlouis"



Quelle: Kreisstadt Saarlouis; Darstellung auf der Grundlage von digitalen Orthofotos. Mit Erlaubnis des Landesamtes für Vermessung, Geoinformation und Landentwicklung Lizenz-Nr. DOP-33/16; Bearbeitung: Kernplan

Adresse	Asterstraße 2
Zuordnung Teilbereich in Satzung	2 - südliche Innenstadt
Neubau/ Baujahr	nein, Baujahr:(1933)
denkmalgeschützt	nein
Sonstige Städtebauliche Satzungen	nein
Art der sonstigen Satzung	
Bauweise	offen
Gebäudestellung	traufständig
Bauflucht der Nachbargebäude eingehalten	ja
Geschossigkeit	2 + DG
Dachform-Ausreißer	nein
Dachaufbauten /-einschnitte	ja
Fassadengliederung	symmetrisch
Fensterformate	vertikal
Besondere architektonische / künstlerische Fassadendetails	nein
Prägende Gebäudevorflächen	ja
erhaltenswert	ja (Merkmale des Teilbereichs überwiegend eingehalten / harmonisches Gesamtbild)
Besonderheit	

Steckbrief Erhaltungssatzung "Innenstadt Saarlouis"



Quelle: Kreisstadt Saarlouis; Darstellung auf der Grundlage von digitalen Orthofotos. Mit Erlaubnis des Landesamtes für Vermessung, Geoinformation und Landentwicklung Lizenz-Nr. DOP-33/16; Bearbeitung: Kernplan

Adresse	Asterstraße 3
Zuordnung Teilbereich in Satzung	2 - südliche Innenstadt
Neubau/ Baujahr	nein, Baujahr:(1904)
denkmalgeschützt	nein
Sonstige Städtebauliche Satzungen	nein
Art der sonstigen Satzung	
Bauweise	offen
Gebäudestellung	traufständig
Bauflucht der Nachbargebäude eingehalten	ja
Geschossigkeit	2 + DG
Dachform-Ausreißer	nein
Dachaufbauten /-einschnitte	ja
Fassadengliederung	symmetrisch
Fensterformate	vertikal
Besondere architektonische / künstlerische Fassadendetails	ja
Prägende Gebäudevorflächen	nein
erhaltenswert	ja (Merkmale des Teilbereichs überwiegend eingehalten / prägendes Einzelgebäude)
Besonderheit	

Steckbrief Erhaltungssatzung "Innenstadt Saarlouis"



Quelle: Kreisstadt Saarlouis; Darstellung auf der Grundlage von digitalen Orthofotos. Mit Erlaubnis des Landesamtes für Vermessung, Geoinformation und Landentwicklung Lizenz-Nr. DOP-33/16; Bearbeitung: Kernplan

Adresse	Asterstraße 4
Zuordnung Teilbereich in Satzung	2 - südliche Innenstadt
Neubau/ Baujahr	nein
denkmalgeschützt	nein
Sonstige Städtebauliche Satzungen	nein
Art der sonstigen Satzung	
Bauweise	offen
Gebäudestellung	traufständig
Bauflucht der Nachbargebäude eingehalten	ja
Geschossigkeit	1 + DG
Dachform-Ausreißer	nein
Dachaufbauten /-einschnitte	nein
Fassadengliederung	asymmetrisch
Fensterformate	vertikal
Besondere architektonische / künstlerische Fassadendetails	nein
Prägende Gebäudevorflächen	ja
erhaltenswert	nein
Besonderheit	

Steckbrief Erhaltungssatzung "Innenstadt Saarlouis"



Quelle: Kreisstadt Saarlouis; Darstellung auf der Grundlage von digitalen Orthofotos. Mit Erlaubnis des Landesamtes für Vermessung, Geoinformation und Landentwicklung Lizenz-Nr. DOP-33/16; Bearbeitung: Kernplan

Adresse	Asterstraße 5
Zuordnung Teilbereich in Satzung	2 - südliche Innenstadt
Neubau/ Baujahr	nein, Baujahr:(1903)
denkmalgeschützt	nein
Sonstige Städtebauliche Satzungen	nein
Art der sonstigen Satzung	
Bauweise	geschlossen
Gebäudestellung	traufständig
Bauflucht der Nachbargebäude eingehalten	ja
Geschossigkeit	2 + DG
Dachform-Ausreißer	nein
Dachaufbauten /-einschnitte	ja
Fassadengliederung	symmetrisch
Fensterformate	horizontal
Besondere architektonische / künstlerische Fassadendetails	ja
Prägende Gebäudevorflächen	nein
erhaltenswert	ja (Merkmale des Teilbereichs überwiegend eingehalten / prägendes Einzelgebäude)
Besonderheit	

Steckbrief Erhaltungssatzung "Innenstadt Saarlouis"



Quelle: Kreisstadt Saarlouis; Darstellung auf der Grundlage von digitalen Orthofotos. Mit Erlaubnis des Landesamtes für Vermessung, Geoinformation und Landentwicklung Lizenz-Nr. DOP-33/16; Bearbeitung: Kernplan

Adresse	Asterstraße 7
Zuordnung Teilbereich in Satzung	2 - südliche Innenstadt
Neubau/ Baujahr	nein, Baujahr:(1903)
denkmalgeschützt	nein
Sonstige Städtebauliche Satzungen	nein
Art der sonstigen Satzung	
Bauweise	geschlossen
Gebäudestellung	traufständig
Bauflucht der Nachbargebäude eingehalten	ja
Geschossigkeit	2 + DG
Dachform-Ausreißer	nein
Dachaufbauten /-einschnitte	ja
Fassadengliederung	symmetrisch
Fensterformate	vertikal
Besondere architektonische / künstlerische Fassadendetails	ja
Prägende Gebäudevorflächen	nein
erhaltenswert	ja (Merkmale des Teilbereichs überwiegend eingehalten / harmonisches Gesamtbild)
Besonderheit	

Steckbrief Erhaltungssatzung "Innenstadt Saarlouis"



Quelle: Kreisstadt Saarlouis; Darstellung auf der Grundlage von digitalen Orthofotos. Mit Erlaubnis des Landesamtes für Vermessung, Geoinformation und Landentwicklung Lizenz-Nr. DOP-33/16; Bearbeitung: Kernplan

Adresse	Asterstraße 9
Zuordnung Teilbereich in Satzung	2 - südliche Innenstadt
Neubau/ Baujahr	ja
denkmalgeschützt	
Sonstige Städtebauliche Satzungen	
Art der sonstigen Satzung	
Bauweise	
Gebäudestellung	
Bauflucht der Nachbargebäude eingehalten	
Geschossigkeit	
Dachform-Ausreißer	
Dachaufbauten /-einschnitte	
Fassadengliederung	
Fensterformate	
Besondere architektonische / künstlerische Fassadendetails	
Prägende Gebäudevorflächen	
erhaltenswert	nein
Besonderheit	


Steckbrief Erhaltungssatzung "Innenstadt Saarlouis"



Quelle: Kreisstadt Saarlouis; Darstellung auf der Grundlage von digitalen Orthofotos. Mit Erlaubnis des Landesamtes für Vermessung, Geoinformation und Landentwicklung Lizenz-Nr. DOP-33/16; Bearbeitung: Kernplan

Adresse	Asterstraße 10
Zuordnung Teilbereich in Satzung	2 - südliche Innenstadt
Neubau/ Baujahr	ja
denkmalgeschützt	
Sonstige Städtebauliche Satzungen	
Art der sonstigen Satzung	
Bauweise	
Gebäudestellung	
Bauflucht der Nachbargebäude eingehalten	
Geschossigkeit	
Dachform-Ausreißer	
Dachaufbauten /-einschnitte	
Fassadengliederung	
Fensterformate	
Besondere architektonische / künstlerische Fassadendetails	
Prägende Gebäudevorflächen	
erhaltenswert	nein
Besonderheit	

Steckbrief Erhaltungssatzung "Innenstadt Saarlouis"



Quelle: Kreisstadt Saarlouis; Darstellung auf der Grundlage von digitalen Orthofotos. Mit Erlaubnis des Landesamtes für Vermessung, Geoinformation und Landentwicklung Lizenz-Nr. DOP-33/16; Bearbeitung: Kernplan

Adresse	Asterstraße 11
Zuordnung Teilbereich in Satzung	2 - südliche Innenstadt
Neubau/ Baujahr	nein, Baujahr:(Umbau 1967)
denkmalgeschützt	nein
Sonstige Städtebauliche Satzungen	nein
Art der sonstigen Satzung	
Bauweise	offen
Gebäudestellung	traufständig
Bauflucht der Nachbargebäude eingehalten	ja
Geschossigkeit	2 + DG
Dachform-Ausreißer	nein
Dachaufbauten /-einschnitte	ja
Fassadengliederung	symmetrisch
Fensterformate	vertikal
Besondere architektonische / künstlerische Fassadendetails	ja
Prägende Gebäudevorflächen	nein
erhaltenswert	ja (Merkmale des Teilbereichs überwiegend eingehalten / Ensemble mit Nachbargebäude)
Besonderheit	

Steckbrief Erhaltungssatzung "Innenstadt Saarlouis"



Quelle: Kreisstadt Saarlouis; Darstellung auf der Grundlage von digitalen Orthofotos. Mit Erlaubnis des Landesamtes für Vermessung, Geoinformation und Landentwicklung Lizenz-Nr. DOP-33/16; Bearbeitung: Kernplan

Adresse	Asterstraße 12
Zuordnung Teilbereich in Satzung	2 - südliche Innenstadt
Neubau/ Baujahr	nein
denkmalgeschützt	nein
Sonstige Städtebauliche Satzungen	nein
Art der sonstigen Satzung	
Bauweise	geschlossen
Gebäudestellung	traufständig
Bauflucht der Nachbargebäude eingehalten	ja
Geschossigkeit	4
Dachform-Ausreißer	nein
Dachaufbauten /-einschnitte	nein
Fassadengliederung	asymmetrisch
Fensterformate	vertikal
Besondere architektonische / künstlerische Fassadendetails	ja
Prägende Gebäudevorflächen	nein
erhaltenswert	nein
Besonderheit	

Steckbrief Erhaltungssatzung "Innenstadt Saarlouis"



Quelle: Kreisstadt Saarlouis; Darstellung auf der Grundlage von digitalen Orthofotos. Mit Erlaubnis des Landesamtes für Vermessung, Geoinformation und Landentwicklung Lizenz-Nr. DOP-33/16; Bearbeitung: Kernplan

Adresse	Asterstraße 13
Zuordnung Teilbereich in Satzung	2 - südliche Innenstadt
Neubau/ Baujahr	nein, Baujahr:(1902)
denkmalgeschützt	nein
Sonstige Städtebauliche Satzungen	nein
Art der sonstigen Satzung	
Bauweise	abweichend
Gebäudestellung	traufständig
Bauflucht der Nachbargebäude eingehalten	ja
Geschossigkeit	2 + DG
Dachform-Ausreißer	nein
Dachaufbauten /-einschnitte	ja
Fassadengliederung	symmetrisch
Fensterformate	vertikal
Besondere architektonische / künstlerische Fassadendetails	ja
Prägende Gebäudevorflächen	nein
erhaltenswert	ja (Merkmale des Teilbereichs überwiegend eingehalten / Ensemble mit Nachbargebäude)
Besonderheit	

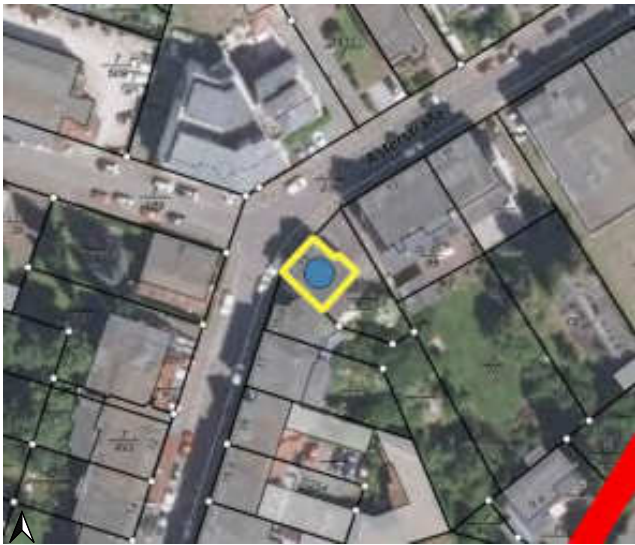
Steckbrief Erhaltungssatzung "Innenstadt Saarlouis"



Quelle: Kreisstadt Saarlouis; Darstellung auf der Grundlage von digitalen Orthofotos. Mit Erlaubnis des Landesamtes für Vermessung, Geoinformation und Landentwicklung Lizenz-Nr. DOP-33/16; Bearbeitung: Kernplan

Adresse	Asterstraße 14
Zuordnung Teilbereich in Satzung	2 - südliche Innenstadt
Neubau/ Baujahr	nein, Baujahr:(1909)
denkmalgeschützt	nein
Sonstige Städtebauliche Satzungen	nein
Art der sonstigen Satzung	
Bauweise	geschlossen
Gebäudestellung	traufständig
Bauflucht der Nachbargebäude eingehalten	ja
Geschossigkeit	2 + DG
Dachform-Ausreißer	nein
Dachaufbauten /-einschnitte	ja
Fassadengliederung	asymmetrisch
Fensterformate	vertikal
Besondere architektonische / künstlerische Fassadendetails	ja
Prägende Gebäudevorflächen	nein
erhaltenswert	ja (Merkmale des Teilbereichs überwiegend eingehalten / prägendes Einzelgebäude)
Besonderheit	

Steckbrief Erhaltungssatzung "Innenstadt Saarlouis"



Quelle: Kreisstadt Saarlouis; Darstellung auf der Grundlage von digitalen Orthofotos. Mit Erlaubnis des Landesamtes für Vermessung, Geoinformation und Landentwicklung Lizenz-Nr. DOP-33/16; Bearbeitung: Kernplan

Adresse	Asterstraße 15
Zuordnung Teilbereich in Satzung	2 - südliche Innenstadt
Neubau/ Baujahr	nein, Baujahr:(1903)
denkmalgeschützt	nein
Sonstige Städtebauliche Satzungen	nein
Art der sonstigen Satzung	
Bauweise	geschlossen
Gebäudestellung	traufständig
Bauflucht der Nachbargebäude eingehalten	ja
Geschossigkeit	2 + DG
Dachform-Ausreißer	nein
Dachaufbauten /-einschnitte	ja
Fassadengliederung	symmetrisch
Fensterformate	vertikal
Besondere architektonische / künstlerische Fassadendetails	ja
Prägende Gebäudevorflächen	nein
erhaltenswert	ja (Merkmale des Teilbereichs überwiegend eingehalten / prägendes Einzelgebäude)
Besonderheit	

Steckbrief Erhaltungssatzung "Innenstadt Saarlouis"



Quelle: Kreisstadt Saarlouis; Darstellung auf der Grundlage von digitalen Orthofotos. Mit Erlaubnis des Landesamtes für Vermessung, Geoinformation und Landentwicklung Lizenz-Nr. DOP-33/16; Bearbeitung: Kernplan

Adresse	Asterstraße 15 a
Zuordnung Teilbereich in Satzung	2 - südliche Innenstadt
Neubau/ Baujahr	nein
denkmalgeschützt	nein
Sonstige Städtebauliche Satzungen	nein
Art der sonstigen Satzung	
Bauweise	geschlossen
Gebäudestellung	traufständig
Bauflucht der Nachbargebäude eingehalten	ja
Geschossigkeit	3
Dachform-Ausreißer	nein
Dachaufbauten /-einschnitte	nein
Fassadengliederung	asymmetrisch
Fensterformate	vertikal
Besondere architektonische / künstlerische Fassadendetails	nein
Prägende Gebäudevorflächen	nein
erhaltenswert	nein
Besonderheit	

Steckbrief Erhaltungssatzung "Innenstadt Saarlouis"



Quelle: Kreisstadt Saarlouis; Darstellung auf der Grundlage von digitalen Orthofotos. Mit Erlaubnis des Landesamtes für Vermessung, Geoinformation und Landentwicklung Lizenz-Nr. DOP-33/16; Bearbeitung: Kernplan

Adresse	Asterstraße 16
Zuordnung Teilbereich in Satzung	2 - südliche Innenstadt
Neubau/ Baujahr	nein
denkmalgeschützt	nein
Sonstige Städtebauliche Satzungen	nein
Art der sonstigen Satzung	
Bauweise	geschlossen
Gebäudestellung	traufständig
Bauflucht der Nachbargebäude eingehalten	ja
Geschossigkeit	4
Dachform-Ausreißer	nein
Dachaufbauten /-einschnitte	nein
Fassadengliederung	symmetrisch
Fensterformate	horizontal
Besondere architektonische / künstlerische Fassadendetails	nein
Prägende Gebäudevorflächen	nein
erhaltenswert	nein
Besonderheit	

Steckbrief Erhaltungssatzung "Innenstadt Saarlouis"



Quelle: Kreisstadt Saarlouis; Darstellung auf der Grundlage von digitalen Orthofotos. Mit Erlaubnis des Landesamtes für Vermessung, Geoinformation und Landentwicklung Lizenz-Nr. DOP-33/16; Bearbeitung: Kernplan

Adresse	Asterstraße 17
Zuordnung Teilbereich in Satzung	2 - südliche Innenstadt
Neubau/ Baujahr	nein
denkmalgeschützt	nein
Sonstige Städtebauliche Satzungen	nein
Art der sonstigen Satzung	
Bauweise	geschlossen
Gebäudestellung	traufständig
Bauflucht der Nachbargebäude eingehalten	ja
Geschossigkeit	3
Dachform-Ausreißer	nein
Dachaufbauten /-einschnitte	nein
Fassadengliederung	asymmetrisch
Fensterformate	vertikal
Besondere architektonische / künstlerische Fassadendetails	ja
Prägende Gebäudevorflächen	nein
erhaltenswert	nein
Besonderheit	

Steckbrief Erhaltungssatzung "Innenstadt Saarlouis"



Quelle: Kreisstadt Saarlouis; Darstellung auf der Grundlage von digitalen Orthofotos. Mit Erlaubnis des Landesamtes für Vermessung, Geoinformation und Landentwicklung Lizenz-Nr. DOP-33/16; Bearbeitung: Kernplan

Adresse	Asterstraße 19
Zuordnung Teilbereich in Satzung	2 - südliche Innenstadt
Neubau/ Baujahr	nein, Baujahr:(1902)
denkmalgeschützt	nein
Sonstige Städtebauliche Satzungen	nein
Art der sonstigen Satzung	
Bauweise	geschlossen
Gebäudestellung	traufständig
Bauflucht der Nachbargebäude eingehalten	ja
Geschossigkeit	2 + DG
Dachform-Ausreißer	nein
Dachaufbauten /-einschnitte	ja
Fassadengliederung	symmetrisch
Fensterformate	vertikal
Besondere architektonische / künstlerische Fassadendetails	ja
Prägende Gebäudevorflächen	nein
erhaltenswert	ja (Merkmale des Teilbereichs überwiegend eingehalten / prägendes Einzelgebäude)
Besonderheit	

Steckbrief Erhaltungssatzung "Innenstadt Saarlouis"



Quelle: Kreisstadt Saarlouis; Darstellung auf der Grundlage von digitalen Orthofotos. Mit Erlaubnis des Landesamtes für Vermessung, Geoinformation und Landentwicklung Lizenz-Nr. DOP-33/16; Bearbeitung: Kernplan

Adresse	Asterstraße 19 a
Zuordnung Teilbereich in Satzung	2 - südliche Innenstadt
Neubau/ Baujahr	nein
denkmalgeschützt	nein
Sonstige Städtebauliche Satzungen	nein
Art der sonstigen Satzung	
Bauweise	geschlossen
Gebäudestellung	traufständig
Bauflucht der Nachbargebäude eingehalten	ja
Geschossigkeit	3
Dachform-Ausreißer	nein
Dachaufbauten /-einschnitte	nein
Fassadengliederung	asymmetrisch
Fensterformate	horizontal
Besondere architektonische / künstlerische Fassadendetails	nein
Prägende Gebäudevorflächen	nein
erhaltenswert	nein
Besonderheit	

Steckbrief Erhaltungssatzung "Innenstadt Saarlouis"



Quelle: Kreisstadt Saarlouis; Darstellung auf der Grundlage von digitalen Orthofotos. Mit Erlaubnis des Landesamtes für Vermessung, Geoinformation und Landentwicklung Lizenz-Nr. DOP-33/16; Bearbeitung: Kernplan

Adresse	Asterstraße 21
Zuordnung Teilbereich in Satzung	2 - südliche Innenstadt
Neubau/ Baujahr	nein
denkmalgeschützt	nein
Sonstige Städtebauliche Satzungen	nein
Art der sonstigen Satzung	
Bauweise	geschlossen
Gebäudestellung	traufständig
Bauflucht der Nachbargebäude eingehalten	ja
Geschossigkeit	3
Dachform-Ausreißer	nein
Dachaufbauten /-einschnitte	ja
Fassadengliederung	asymmetrisch
Fensterformate	vertikal
Besondere architektonische / künstlerische Fassadendetails	ja
Prägende Gebäudevorflächen	nein
erhaltenswert	nein
Besonderheit	

Steckbrief Erhaltungssatzung "Innenstadt Saarlouis"



Quelle: Kreisstadt Saarlouis; Darstellung auf der Grundlage von digitalen Orthofotos. Mit Erlaubnis des Landesamtes für Vermessung, Geoinformation und Landentwicklung Lizenz-Nr. DOP-33/16; Bearbeitung: Kernplan

Adresse	Asterstraße 23
Zuordnung Teilbereich in Satzung	2 - südliche Innenstadt
Neubau/ Baujahr	nein
denkmalgeschützt	nein
Sonstige Städtebauliche Satzungen	nein
Art der sonstigen Satzung	
Bauweise	offen
Gebäudestellung	
Bauflucht der Nachbargebäude eingehalten	ja
Geschossigkeit	3
Dachform-Ausreißer	ja
Dachaufbauten /-einschnitte	nein
Fassadengliederung	symmetrisch
Fensterformate	vertikal
Besondere architektonische / künstlerische Fassadendetails	nein
Prägende Gebäudevorflächen	nein
erhaltenswert	nein
Besonderheit	

Steckbrief Erhaltungssatzung "Innenstadt Saarlouis"



Quelle: Kreisstadt Saarlouis; Darstellung auf der Grundlage von digitalen Orthofotos. Mit Erlaubnis des Landesamtes für Vermessung, Geoinformation und Landentwicklung Lizenz-Nr. DOP-33/16; Bearbeitung: Kernplan

Adresse	Asterstraße 25
Zuordnung Teilbereich in Satzung	2 - südliche Innenstadt
Neubau/ Baujahr	nein, Baujahr:(1907)
denkmalgeschützt	nein
Sonstige Städtebauliche Satzungen	nein
Art der sonstigen Satzung	
Bauweise	offen
Gebäudestellung	traufständig
Bauflucht der Nachbargebäude eingehalten	ja
Geschossigkeit	2 + DG
Dachform-Ausreißer	nein
Dachaufbauten /-einschnitte	ja
Fassadengliederung	symmetrisch
Fensterformate	vertikal
Besondere architektonische / künstlerische Fassadendetails	ja
Prägende Gebäudevorflächen	nein
erhaltenswert	ja (Merkmale des Teilbereichs überwiegend eingehalten / prägendes Einzelgebäude)
Besonderheit	

Steckbrief Erhaltungssatzung "Innenstadt Saarlouis"



Quelle: Kreisstadt Saarlouis; Darstellung auf der Grundlage von digitalen Orthofotos. Mit Erlaubnis des Landesamtes für Vermessung, Geoinformation und Landentwicklung Lizenz-Nr. DOP-33/16; Bearbeitung: Kernplan

Adresse	Augustinerstraße 1
Zuordnung Teilbereich in Satzung	1 - Zentrum mit Altstadt
Neubau/ Baujahr	nein, Baujahr:(1867)
denkmalgeschützt	ja
Sonstige Städtebauliche Satzungen	ja
Art der sonstigen Satzung	Altstadtsatzung
Bauweise	geschlossen
Gebäudestellung	traufständig
Bauflucht der Nachbargebäude eingehalten	ja
Geschossigkeit	2 + DG
Dachform-Ausreißer	nein
Dachaufbauten /-einschnitte	ja
Fassadengliederung	symmetrisch
Fensterformate	vertikal
Besondere architektonische / künstlerische Fassadendetails	ja
Prägende Gebäudevorflächen	nein
erhaltenswert	ja (Merkmale des Teilbereichs überwiegend eingehalten / prägendes Einzelgebäude)
Besonderheit	

Steckbrief Erhaltungssatzung "Innenstadt Saarlouis"



Quelle: Kreisstadt Saarlouis; Darstellung auf der Grundlage von digitalen Orthofotos. Mit Erlaubnis des Landesamtes für Vermessung, Geoinformation und Landentwicklung Lizenz-Nr. DOP-33/16; Bearbeitung: Kernplan

Adresse	Augustinerstraße 3
Zuordnung Teilbereich in Satzung	1 - Zentrum mit Altstadt
Neubau/ Baujahr	nein
denkmalgeschützt	nein
Sonstige Städtebauliche Satzungen	ja
Art der sonstigen Satzung	Altstadtsatzung
Bauweise	geschlossen
Gebäudestellung	
Bauflucht der Nachbargebäude eingehalten	ja
Geschossigkeit	1
Dachform-Ausreißer	ja
Dachaufbauten /-einschnitte	nein
Fassadengliederung	asymmetrisch
Fensterformate	horizontal
Besondere architektonische / künstlerische Fassadendetails	nein
Prägende Gebäudevorflächen	nein
erhaltenswert	nein
Besonderheit	


Steckbrief Erhaltungssatzung "Innenstadt Saarlouis"



Quelle: Kreisstadt Saarlouis; Darstellung auf der Grundlage von digitalen Orthofotos. Mit Erlaubnis des Landesamtes für Vermessung, Geoinformation und Landentwicklung Lizenz-Nr. DOP-33/16; Bearbeitung: Kernplan

Adresse	Augustinerstraße 3 b,Augustinerstraße 3 a
Zuordnung Teilbereich in Satzung	1 - Zentrum mit Altstadt
Neubau/ Baujahr	nein
denkmalgeschützt	nein
Sonstige Städtebauliche Satzungen	ja
Art der sonstigen Satzung	Altstadtsatzung
Bauweise	geschlossen
Gebäudestellung	traufständig
Bauflucht der Nachbargebäude eingehalten	ja
Geschossigkeit	4
Dachform-Ausreißer	ja
Dachaufbauten /-einschnitte	nein
Fassadengliederung	symmetrisch
Fensterformate	horizontal
Besondere architektonische / künstlerische Fassadendetails	nein
Prägende Gebäudevorflächen	nein
erhaltenswert	nein
Besonderheit	

Steckbrief Erhaltungssatzung "Innenstadt Saarlouis"



Quelle: Kreisstadt Saarlouis; Darstellung auf der Grundlage von digitalen Orthofotos. Mit Erlaubnis des Landesamtes für Vermessung, Geoinformation und Landentwicklung Lizenz-Nr. DOP-33/16; Bearbeitung: Kernplan

Adresse	Augustinerstraße 5
Zuordnung Teilbereich in Satzung	1 - Zentrum mit Altstadt
Neubau/ Baujahr	nein, Baujahr:(um 1880)
denkmalgeschützt	ja
Sonstige Städtebauliche Satzungen	ja
Art der sonstigen Satzung	Altstadtsatzung
Bauweise	geschlossen
Gebäudestellung	traufständig
Bauflucht der Nachbargebäude eingehalten	ja
Geschossigkeit	3
Dachform-Ausreißer	nein
Dachaufbauten /-einschnitte	nein
Fassadengliederung	symmetrisch
Fensterformate	vertikal
Besondere architektonische / künstlerische Fassadendetails	ja
Prägende Gebäudevorflächen	nein
erhaltenswert	ja (Merkmale des Teilbereichs überwiegend eingehalten / prägendes Einzelgebäude)
Besonderheit	

Steckbrief Erhaltungssatzung "Innenstadt Saarlouis"



Quelle: Kreisstadt Saarlouis; Darstellung auf der Grundlage von digitalen Orthofotos. Mit Erlaubnis des Landesamtes für Vermessung, Geoinformation und Landentwicklung Lizenz-Nr. DOP-33/16; Bearbeitung: Kernplan

Adresse	Augustinerstraße 6
Zuordnung Teilbereich in Satzung	1 - Zentrum mit Altstadt
Neubau/ Baujahr	nein
denkmalgeschützt	nein
Sonstige Städtebauliche Satzungen	ja
Art der sonstigen Satzung	Altstadtsatzung
Bauweise	geschlossen
Gebäudestellung	traufständig
Bauflucht der Nachbargebäude eingehalten	ja
Geschossigkeit	3 + DG
Dachform-Ausreißer	nein
Dachaufbauten /-einschnitte	ja
Fassadengliederung	asymmetrisch
Fensterformate	vertikal
Besondere architektonische / künstlerische Fassadendetails	nein
Prägende Gebäudevorflächen	nein
erhaltenswert	nein
Besonderheit	

Steckbrief Erhaltungssatzung "Innenstadt Saarlouis"



Quelle: Kreisstadt Saarlouis; Darstellung auf der Grundlage von digitalen Orthofotos. Mit Erlaubnis des Landesamtes für Vermessung, Geoinformation und Landentwicklung Lizenz-Nr. DOP-33/16; Bearbeitung: Kernplan

Adresse	Augustinerstraße 7
Zuordnung Teilbereich in Satzung	1 - Zentrum mit Altstadt
Neubau/ Baujahr	nein, Baujahr:(Festungszeit)
denkmalgeschützt	nein
Sonstige Städtebauliche Satzungen	ja
Art der sonstigen Satzung	Altstadtsatzung
Bauweise	geschlossen
Gebäudestellung	traufständig
Bauflucht der Nachbargebäude eingehalten	ja
Geschossigkeit	3
Dachform-Ausreißer	nein
Dachaufbauten /-einschnitte	nein
Fassadengliederung	symmetrisch
Fensterformate	vertikal
Besondere architektonische / künstlerische Fassadendetails	ja
Prägende Gebäudevorflächen	nein
erhaltenswert	ja (Merkmale des Teilbereichs überwiegend eingehalten / harmonisches Gesamtbild)
Besonderheit	

Steckbrief Erhaltungssatzung "Innenstadt Saarlouis"



Quelle: Kreisstadt Saarlouis; Darstellung auf der Grundlage von digitalen Orthofotos. Mit Erlaubnis des Landesamtes für Vermessung, Geoinformation und Landentwicklung Lizenz-Nr. DOP-33/16; Bearbeitung: Kernplan

Adresse	Augustinerstraße 8
Zuordnung Teilbereich in Satzung	1 - Zentrum mit Altstadt
Neubau/ Baujahr	nein, Baujahr:(4. Viertel 17. Jh., Aufstockung 19. Jh.)
denkmalgeschützt	ja
Sonstige Städtebauliche Satzungen	ja
Art der sonstigen Satzung	Altstadtsatzung
Bauweise	geschlossen
Gebäudestellung	traufständig
Bauflucht der Nachbargebäude eingehalten	ja
Geschossigkeit	3 + DG
Dachform-Ausreißer	nein
Dachaufbauten /-einschnitte	ja
Fassadengliederung	symmetrisch
Fensterformate	vertikal
Besondere architektonische / künstlerische Fassadendetails	ja
Prägende Gebäudevorflächen	nein
erhaltenswert	ja (Merkmale des Teilbereichs überwiegend eingehalten / prägendes Einzelgebäude)
Besonderheit	

Steckbrief Erhaltungssatzung "Innenstadt Saarlouis"



Quelle: Kreisstadt Saarlouis; Darstellung auf der Grundlage von digitalen Orthofotos. Mit Erlaubnis des Landesamtes für Vermessung, Geoinformation und Landentwicklung Lizenz-Nr. DOP-33/16; Bearbeitung: Kernplan

Adresse	Augustinerstraße 9
Zuordnung Teilbereich in Satzung	1 - Zentrum mit Altstadt
Neubau/ Baujahr	nein
denkmalgeschützt	nein
Sonstige Städtebauliche Satzungen	ja
Art der sonstigen Satzung	Altstadtsatzung
Bauweise	geschlossen
Gebäudestellung	traufständig
Bauflucht der Nachbargebäude eingehalten	ja
Geschossigkeit	2 + DG
Dachform-Ausreißer	nein
Dachaufbauten /-einschnitte	ja
Fassadengliederung	symmetrisch
Fensterformate	vertikal
Besondere architektonische / künstlerische Fassadendetails	nein
Prägende Gebäudevorflächen	nein
erhaltenswert	nein
Besonderheit	

Steckbrief Erhaltungssatzung "Innenstadt Saarlouis"



Quelle: Kreisstadt Saarlouis; Darstellung auf der Grundlage von digitalen Orthofotos. Mit Erlaubnis des Landesamtes für Vermessung, Geoinformation und Landentwicklung Lizenz-Nr. DOP-33/16; Bearbeitung: Kernplan

Adresse	Augustinerstraße 11
Zuordnung Teilbereich in Satzung	1 - Zentrum mit Altstadt
Neubau/ Baujahr	nein
denkmalgeschützt	nein
Sonstige Städtebauliche Satzungen	ja
Art der sonstigen Satzung	Altstadtsatzung
Bauweise	geschlossen
Gebäudestellung	traufständig
Bauflucht der Nachbargebäude eingehalten	ja
Geschossigkeit	3 + DG
Dachform-Ausreißer	nein
Dachaufbauten /-einschnitte	ja
Fassadengliederung	asymmetrisch
Fensterformate	horizontal
Besondere architektonische / künstlerische Fassadendetails	nein
Prägende Gebäudevorflächen	nein
erhaltenswert	nein
Besonderheit	

Steckbrief Erhaltungssatzung "Innenstadt Saarlouis"



Quelle: Kreisstadt Saarlouis; Darstellung auf der Grundlage von digitalen Orthofotos. Mit Erlaubnis des Landesamtes für Vermessung, Geoinformation und Landentwicklung Lizenz-Nr. DOP-33/16; Bearbeitung: Kernplan

Adresse	Augustinerstraße 12, Augustinerstraße 14, Augustinerstraße 10
Zuordnung Teilbereich in Satzung	1 - Zentrum mit Altstadt
Neubau/ Baujahr	nein, Baujahr:(4. Viertel 17. Jh., Aufstockung 19. Jh.)
denkmalgeschützt	ja
Sonstige Städtebauliche Satzungen	ja
Art der sonstigen Satzung	Altstadtsatzung
Bauweise	geschlossen
Gebäudestellung	traufständig
Bauflucht der Nachbargebäude eingehalten	ja
Geschossigkeit	2 - 3
Dachform-Ausreißer	nein
Dachaufbauten /-einschnitte	ja
Fassadengliederung	symmetrisch
Fensterformate	vertikal
Besondere architektonische / künstlerische Fassadendetails	ja
Prägende Gebäudevorflächen	nein
erhaltenswert	ja (Merkmale des Teilbereichs überwiegend eingehalten / prägendes Gebäude)
Besonderheit	

Steckbrief Erhaltungssatzung "Innenstadt Saarlouis"



Quelle: Kreisstadt Saarlouis; Darstellung auf der Grundlage von digitalen Orthofotos. Mit Erlaubnis des Landesamtes für Vermessung, Geoinformation und Landentwicklung Lizenz-Nr. DOP-33/16; Bearbeitung: Kernplan

Adresse	Augustinerstraße 13
Zuordnung Teilbereich in Satzung	1 - Zentrum mit Altstadt
Neubau/ Baujahr	nein, Baujahr:(Festungszeit, Umbau 1897)
denkmalgeschützt	nein
Sonstige Städtebauliche Satzungen	ja
Art der sonstigen Satzung	Altstadtsatzung
Bauweise	geschlossen
Gebäudestellung	traufständig
Bauflucht der Nachbargebäude eingehalten	ja
Geschossigkeit	2
Dachform-Ausreißer	nein
Dachaufbauten /-einschnitte	ja
Fassadengliederung	symmetrisch
Fensterformate	vertikal
Besondere architektonische / künstlerische Fassadendetails	ja
Prägende Gebäudevorflächen	nein
erhaltenswert	ja (Merkmale des Teilbereichs überwiegend eingehalten / prägendes Einzelgebäude)
Besonderheit	

Steckbrief Erhaltungssatzung "Innenstadt Saarlouis"



Quelle: Kreisstadt Saarlouis; Darstellung auf der Grundlage von digitalen Orthofotos. Mit Erlaubnis des Landesamtes für Vermessung, Geoinformation und Landentwicklung Lizenz-Nr. DOP-33/16; Bearbeitung: Kernplan

Adresse	Augustinerstraße 15
Zuordnung Teilbereich in Satzung	1 - Zentrum mit Altstadt
Neubau/ Baujahr	nein, Baujahr:(Festungszeit)
denkmalgeschützt	nein
Sonstige Städtebauliche Satzungen	ja
Art der sonstigen Satzung	Altstadtsatzung
Bauweise	geschlossen
Gebäudestellung	traufständig
Bauflucht der Nachbargebäude eingehalten	ja
Geschossigkeit	3 + DG
Dachform-Ausreißer	nein
Dachaufbauten /-einschnitte	ja
Fassadengliederung	symmetrisch
Fensterformate	vertikal
Besondere architektonische / künstlerische Fassadendetails	ja
Prägende Gebäudevorflächen	nein
erhaltenswert	ja (Merkmale des Teilbereichs überwiegend eingehalten / prägendes Einzelgebäude)
Besonderheit	

Steckbrief Erhaltungssatzung "Innenstadt Saarlouis"



Quelle: Kreisstadt Saarlouis; Darstellung auf der Grundlage von digitalen Orthofotos. Mit Erlaubnis des Landesamtes für Vermessung, Geoinformation und Landentwicklung Lizenz-Nr. DOP-33/16; Bearbeitung: Kernplan

Adresse	Augustinerstraße 16,Stiftstraße 15
Zuordnung Teilbereich in Satzung	1 - Zentrum mit Altstadt
Neubau/ Baujahr	nein
denkmalgeschützt	nein
Sonstige Städtebauliche Satzungen	ja
Art der sonstigen Satzung	Altstadtsatzung
Bauweise	geschlossen
Gebäudestellung	traufständig
Bauflucht der Nachbargebäude eingehalten	ja
Geschossigkeit	3 + DG
Dachform-Ausreißer	nein
Dachaufbauten /-einschnitte	ja
Fassadengliederung	symmetrisch
Fensterformate	vertikal
Besondere architektonische / künstlerische Fassadendetails	nein
Prägende Gebäudevorflächen	nein
erhaltenswert	nein
Besonderheit	

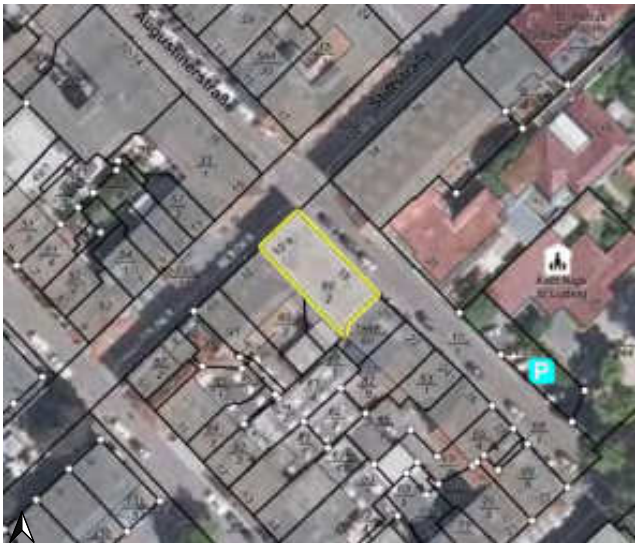
Steckbrief Erhaltungssatzung "Innenstadt Saarlouis"



Quelle: Kreisstadt Saarlouis; Darstellung auf der Grundlage von digitalen Orthofotos. Mit Erlaubnis des Landesamtes für Vermessung, Geoinformation und Landentwicklung Lizenz-Nr. DOP-33/16; Bearbeitung: Kernplan

Adresse	Augustinerstraße 17,Kavalleriestraße 24
Zuordnung Teilbereich in Satzung	1 - Zentrum mit Altstadt
Neubau/ Baujahr	nein, Baujahr:(2. Viertel 18. Jh.)
denkmalgeschützt	ja
Sonstige Städtebauliche Satzungen	ja
Art der sonstigen Satzung	Altstadtsatzung
Bauweise	geschlossen
Gebäudestellung	traufständig
Bauflucht der Nachbargebäude eingehalten	ja
Geschossigkeit	2 + DG
Dachform-Ausreißer	nein
Dachaufbauten /-einschnitte	ja
Fassadengliederung	symmetrisch
Fensterformate	vertikal
Besondere architektonische / künstlerische Fassadendetails	nein
Prägende Gebäudevorflächen	nein
erhaltenswert	ja (Merkmale des Teilbereichs überwiegend eingehalten / prägendes Einzelgebäude)
Besonderheit	

Steckbrief Erhaltungssatzung "Innenstadt Saarlouis"



Quelle: Kreisstadt Saarlouis; Darstellung auf der Grundlage von digitalen Orthofotos. Mit Erlaubnis des Landesamtes für Vermessung, Geoinformation und Landentwicklung Lizenz-Nr. DOP-33/16; Bearbeitung: Kernplan

Adresse	Augustinerstraße 18,Stiftstraße 12a
Zuordnung Teilbereich in Satzung	1 - Zentrum mit Altstadt
Neubau/ Baujahr	nein
denkmalgeschützt	nein
Sonstige Städtebauliche Satzungen	ja
Art der sonstigen Satzung	Altstadtsatzung
Bauweise	geschlossen
Gebäudestellung	traufständig
Bauflucht der Nachbargebäude eingehalten	ja
Geschossigkeit	3 + DG
Dachform-Ausreißer	nein
Dachaufbauten /-einschnitte	ja
Fassadengliederung	asymmetrisch
Fensterformate	vertikal
Besondere architektonische / künstlerische Fassadendetails	nein
Prägende Gebäudevorflächen	nein
erhaltenswert	nein
Besonderheit	

Steckbrief Erhaltungssatzung "Innenstadt Saarlouis"



Quelle: Kreisstadt Saarlouis; Darstellung auf der Grundlage von digitalen Orthofotos. Mit Erlaubnis des Landesamtes für Vermessung, Geoinformation und Landentwicklung Lizenz-Nr. DOP-33/16; Bearbeitung: Kernplan

Adresse	Augustinerstraße 20
Zuordnung Teilbereich in Satzung	1 - Zentrum mit Altstadt
Neubau/ Baujahr	nein
denkmalgeschützt	nein
Sonstige Städtebauliche Satzungen	ja
Art der sonstigen Satzung	Altstadtsatzung
Bauweise	geschlossen
Gebäudestellung	traufständig
Bauflucht der Nachbargebäude eingehalten	ja
Geschossigkeit	3
Dachform-Ausreißer	nein
Dachaufbauten /-einschnitte	ja
Fassadengliederung	symmetrisch
Fensterformate	vertikal
Besondere architektonische / künstlerische Fassadendetails	nein
Prägende Gebäudevorflächen	nein
erhaltenswert	nein
Besonderheit	

Steckbrief Erhaltungssatzung "Innenstadt Saarlouis"



Quelle: Kreisstadt Saarlouis; Darstellung auf der Grundlage von digitalen Orthofotos. Mit Erlaubnis des Landesamtes für Vermessung, Geoinformation und Landentwicklung Lizenz-Nr. DOP-33/16; Bearbeitung: Kernplan

Adresse	Augustinerstraße 21
Zuordnung Teilbereich in Satzung	1 - Zentrum mit Altstadt
Neubau/ Baujahr	nein
denkmalgeschützt	nein
Sonstige Städtebauliche Satzungen	nein
Art der sonstigen Satzung	
Bauweise	abweichend
Gebäudestellung	
Bauflucht der Nachbargebäude eingehalten	ja
Geschossigkeit	3
Dachform-Ausreißer	ja
Dachaufbauten /-einschnitte	nein
Fassadengliederung	symmetrisch
Fensterformate	horizontal
Besondere architektonische / künstlerische Fassadendetails	nein
Prägende Gebäudevorflächen	nein
erhaltenswert	nein
Besonderheit	

Steckbrief Erhaltungssatzung "Innenstadt Saarlouis"



Quelle: Kreisstadt Saarlouis; Darstellung auf der Grundlage von digitalen Orthofotos. Mit Erlaubnis des Landesamtes für Vermessung, Geoinformation und Landentwicklung Lizenz-Nr. DOP-33/16; Bearbeitung: Kernplan

Adresse	Augustinerstraße 22
Zuordnung Teilbereich in Satzung	1 - Zentrum mit Altstadt
Neubau/ Baujahr	nein
denkmalgeschützt	nein
Sonstige Städtebauliche Satzungen	ja
Art der sonstigen Satzung	Altstadtsatzung
Bauweise	geschlossen
Gebäudestellung	traufständig
Bauflucht der Nachbargebäude eingehalten	ja
Geschossigkeit	3
Dachform-Ausreißer	nein
Dachaufbauten /-einschnitte	ja
Fassadengliederung	symmetrisch
Fensterformate	vertikal
Besondere architektonische / künstlerische Fassadendetails	nein
Prägende Gebäudevorflächen	nein
erhaltenswert	nein
Besonderheit	

Steckbrief Erhaltungssatzung "Innenstadt Saarlouis"



Quelle: Kreisstadt Saarlouis; Darstellung auf der Grundlage von digitalen Orthofotos. Mit Erlaubnis des Landesamtes für Vermessung, Geoinformation und Landentwicklung Lizenz-Nr. DOP-33/16; Bearbeitung: Kernplan

Adresse	Augustinerstraße 24
Zuordnung Teilbereich in Satzung	1 - Zentrum mit Altstadt
Neubau/ Baujahr	nein, Baujahr:(Baujahr unbekannt)
denkmalgeschützt	nein
Sonstige Städtebauliche Satzungen	ja
Art der sonstigen Satzung	Altstadtsatzung
Bauweise	geschlossen
Gebäudestellung	traufständig
Bauflucht der Nachbargebäude eingehalten	ja
Geschossigkeit	2
Dachform-Ausreißer	nein
Dachaufbauten /-einschnitte	ja
Fassadengliederung	symmetrisch
Fensterformate	vertikal
Besondere architektonische / künstlerische Fassadendetails	nein
Prägende Gebäudevorflächen	nein
erhaltenswert	ja (Merkmale des Teilbereichs überwiegend eingehalten / prägendes Einzelgebäude)
Besonderheit	

Steckbrief Erhaltungssatzung "Innenstadt Saarlouis"



Quelle: Kreisstadt Saarlouis; Darstellung auf der Grundlage von digitalen Orthofotos. Mit Erlaubnis des Landesamtes für Vermessung, Geoinformation und Landentwicklung Lizenz-Nr. DOP-33/16; Bearbeitung: Kernplan

Adresse	Augustinerstraße 26
Zuordnung Teilbereich in Satzung	1 - Zentrum mit Altstadt
Neubau/ Baujahr	nein
denkmalgeschützt	nein
Sonstige Städtebauliche Satzungen	ja
Art der sonstigen Satzung	Altstadtsatzung
Bauweise	geschlossen
Gebäudestellung	traufständig
Bauflucht der Nachbargebäude eingehalten	ja
Geschossigkeit	3
Dachform-Ausreißer	nein
Dachaufbauten /-einschnitte	nein
Fassadengliederung	symmetrisch
Fensterformate	vertikal
Besondere architektonische / künstlerische Fassadendetails	nein
Prägende Gebäudevorflächen	nein
erhaltenswert	nein
Besonderheit	

Steckbrief Erhaltungssatzung "Innenstadt Saarlouis"



Quelle: Kreisstadt Saarlouis; Darstellung auf der Grundlage von digitalen Orthofotos. Mit Erlaubnis des Landesamtes für Vermessung, Geoinformation und Landentwicklung Lizenz-Nr. DOP-33/16; Bearbeitung: Kernplan

Adresse	Augustinerstraße 28
Zuordnung Teilbereich in Satzung	1 - Zentrum mit Altstadt
Neubau/ Baujahr	nein
denkmalgeschützt	nein
Sonstige Städtebauliche Satzungen	ja
Art der sonstigen Satzung	Altstadtsatzung
Bauweise	geschlossen
Gebäudestellung	traufständig
Bauflucht der Nachbargebäude eingehalten	ja
Geschossigkeit	3
Dachform-Ausreißer	nein
Dachaufbauten /-einschnitte	ja
Fassadengliederung	symmetrisch
Fensterformate	horizontal
Besondere architektonische / künstlerische Fassadendetails	nein
Prägende Gebäudevorflächen	nein
erhaltenswert	nein
Besonderheit	

Steckbrief Erhaltungssatzung "Innenstadt Saarlouis"



Quelle: Kreisstadt Saarlouis; Darstellung auf der Grundlage von digitalen Orthofotos. Mit Erlaubnis des Landesamtes für Vermessung, Geoinformation und Landentwicklung Lizenz-Nr. DOP-33/16; Bearbeitung: Kernplan

Adresse	Bibelstraße 1
Zuordnung Teilbereich in Satzung	1 - Zentrum mit Altstadt
Neubau/ Baujahr	nein, Baujahr:(Nachkriegszeit)
denkmalgeschützt	nein
Sonstige Städtebauliche Satzungen	ja
Art der sonstigen Satzung	Altstadtsatzung
Bauweise	geschlossen
Gebäudestellung	traufständig
Bauflucht der Nachbargebäude eingehalten	ja
Geschossigkeit	3 + DG
Dachform-Ausreißer	nein
Dachaufbauten /-einschnitte	ja
Fassadengliederung	symmetrisch
Fensterformate	vertikal
Besondere architektonische / künstlerische Fassadendetails	ja
Prägende Gebäudevorflächen	nein
erhaltenswert	ja (Merkmale des Teilbereichs überwiegend eingehalten / harmonisches Gesamtbild)
Besonderheit	

Steckbrief Erhaltungssatzung "Innenstadt Saarlouis"



Quelle: Kreisstadt Saarlouis; Darstellung auf der Grundlage von digitalen Orthofotos. Mit Erlaubnis des Landesamtes für Vermessung, Geoinformation und Landentwicklung Lizenz-Nr. DOP-33/16; Bearbeitung: Kernplan

Adresse	Bibelstraße 2
Zuordnung Teilbereich in Satzung	1 - Zentrum mit Altstadt
Neubau/ Baujahr	nein
denkmalgeschützt	nein
Sonstige Städtebauliche Satzungen	ja
Art der sonstigen Satzung	Altstadtsatzung
Bauweise	geschlossen
Gebäudestellung	traufständig
Bauflucht der Nachbargebäude eingehalten	ja
Geschossigkeit	3 + DG
Dachform-Ausreißer	nein
Dachaufbauten /-einschnitte	ja
Fassadengliederung	symmetrisch
Fensterformate	horizontal
Besondere architektonische / künstlerische Fassadendetails	nein
Prägende Gebäudevorflächen	nein
erhaltenswert	nein
Besonderheit	

Steckbrief Erhaltungssatzung "Innenstadt Saarlouis"



Quelle: Kreisstadt Saarlouis; Darstellung auf der Grundlage von digitalen Orthofotos. Mit Erlaubnis des Landesamtes für Vermessung, Geoinformation und Landentwicklung Lizenz-Nr. DOP-33/16; Bearbeitung: Kernplan

Adresse	Bibelstraße 3
Zuordnung Teilbereich in Satzung	1 - Zentrum mit Altstadt
Neubau/ Baujahr	nein
denkmalgeschützt	nein
Sonstige Städtebauliche Satzungen	ja
Art der sonstigen Satzung	Altstadtsatzung
Bauweise	geschlossen
Gebäudestellung	traufständig
Bauflucht der Nachbargebäude eingehalten	ja
Geschossigkeit	2 + DG
Dachform-Ausreißer	nein
Dachaufbauten /-einschnitte	ja
Fassadengliederung	asymmetrisch
Fensterformate	vertikal
Besondere architektonische / künstlerische Fassadendetails	nein
Prägende Gebäudevorflächen	nein
erhaltenswert	nein
Besonderheit	

Steckbrief Erhaltungssatzung "Innenstadt Saarlouis"



Quelle: Kreisstadt Saarlouis; Darstellung auf der Grundlage von digitalen Orthofotos. Mit Erlaubnis des Landesamtes für Vermessung, Geoinformation und Landentwicklung Lizenz-Nr. DOP-33/16; Bearbeitung: Kernplan

Adresse	Bibelstraße 4
Zuordnung Teilbereich in Satzung	1 - Zentrum mit Altstadt
Neubau/ Baujahr	nein, Baujahr:(Nachkriegszeit)
denkmalgeschützt	nein
Sonstige Städtebauliche Satzungen	ja
Art der sonstigen Satzung	Altstadtsatzung
Bauweise	geschlossen
Gebäudestellung	traufständig
Bauflucht der Nachbargebäude eingehalten	ja
Geschossigkeit	2 + DG
Dachform-Ausreißer	nein
Dachaufbauten /-einschnitte	ja
Fassadengliederung	symmetrisch
Fensterformate	vertikal
Besondere architektonische / künstlerische Fassadendetails	nein
Prägende Gebäudevorflächen	nein
erhaltenswert	ja (Merkmale des Teilbereichs überwiegend eingehalten / Ensemble mit Nachbargebäude)
Besonderheit	

Steckbrief Erhaltungssatzung "Innenstadt Saarlouis"



Quelle: Kreisstadt Saarlouis; Darstellung auf der Grundlage von digitalen Orthofotos. Mit Erlaubnis des Landesamtes für Vermessung, Geoinformation und Landentwicklung Lizenz-Nr. DOP-33/16; Bearbeitung: Kernplan

Adresse	Bibelstraße 5
Zuordnung Teilbereich in Satzung	1 - Zentrum mit Altstadt
Neubau/ Baujahr	nein, Baujahr:(Nachkriegszeit)
denkmalgeschützt	nein
Sonstige Städtebauliche Satzungen	ja
Art der sonstigen Satzung	Altstadtsatzung
Bauweise	geschlossen
Gebäudestellung	traufständig
Bauflucht der Nachbargebäude eingehalten	ja
Geschossigkeit	2 + DG
Dachform-Ausreißer	nein
Dachaufbauten /-einschnitte	ja
Fassadengliederung	symmetrisch
Fensterformate	vertikal
Besondere architektonische / künstlerische Fassadendetails	nein
Prägende Gebäudevorflächen	nein
erhaltenswert	ja (Merkmale des Teilbereichs überwiegend eingehalten / Ensemble mit Nachbargebäude)
Besonderheit	

Steckbrief Erhaltungssatzung "Innenstadt Saarlouis"



Quelle: Kreisstadt Saarlouis; Darstellung auf der Grundlage von digitalen Orthofotos. Mit Erlaubnis des Landesamtes für Vermessung, Geoinformation und Landentwicklung Lizenz-Nr. DOP-33/16; Bearbeitung: Kernplan

Adresse	Bibelstraße 6
Zuordnung Teilbereich in Satzung	1 - Zentrum mit Altstadt
Neubau/ Baujahr	nein, Baujahr:(Nachkriegszeit)
denkmalgeschützt	nein
Sonstige Städtebauliche Satzungen	ja
Art der sonstigen Satzung	Altstadtsatzung
Bauweise	geschlossen
Gebäudestellung	traufständig
Bauflucht der Nachbargebäude eingehalten	ja
Geschossigkeit	2 + DG
Dachform-Ausreißer	nein
Dachaufbauten /-einschnitte	ja
Fassadengliederung	symmetrisch
Fensterformate	vertikal
Besondere architektonische / künstlerische Fassadendetails	nein
Prägende Gebäudevorflächen	nein
erhaltenswert	ja (Merkmale des Teilbereichs überwiegend eingehalten / Ensemble mit Nachbargebäude)
Besonderheit	

Steckbrief Erhaltungssatzung "Innenstadt Saarlouis"



Quelle: Kreisstadt Saarlouis; Darstellung auf der Grundlage von digitalen Orthofotos. Mit Erlaubnis des Landesamtes für Vermessung, Geoinformation und Landentwicklung Lizenz-Nr. DOP-33/16; Bearbeitung: Kernplan

Adresse	Bibelstraße 7
Zuordnung Teilbereich in Satzung	1 - Zentrum mit Altstadt
Neubau/ Baujahr	nein, Baujahr:(Nachkriegszeit)
denkmalgeschützt	nein
Sonstige Städtebauliche Satzungen	ja
Art der sonstigen Satzung	Altstadtsatzung
Bauweise	geschlossen
Gebäudestellung	traufständig
Bauflucht der Nachbargebäude eingehalten	ja
Geschossigkeit	2 + DG
Dachform-Ausreißer	nein
Dachaufbauten /-einschnitte	ja
Fassadengliederung	symmetrisch
Fensterformate	vertikal
Besondere architektonische / künstlerische Fassadendetails	nein
Prägende Gebäudevorflächen	nein
erhaltenswert	ja (Merkmale des Teilbereichs überwiegend eingehalten / Ensemble mit Nachbargebäude)
Besonderheit	

Steckbrief Erhaltungssatzung "Innenstadt Saarlouis"



Quelle: Kreisstadt Saarlouis; Darstellung auf der Grundlage von digitalen Orthofotos. Mit Erlaubnis des Landesamtes für Vermessung, Geoinformation und Landentwicklung Lizenz-Nr. DOP-33/16; Bearbeitung: Kernplan

Adresse	Bibelstraße 8
Zuordnung Teilbereich in Satzung	1 - Zentrum mit Altstadt
Neubau/ Baujahr	nein
denkmalgeschützt	nein
Sonstige Städtebauliche Satzungen	ja
Art der sonstigen Satzung	Altstadtsatzung
Bauweise	geschlossen
Gebäudestellung	traufständig
Bauflucht der Nachbargebäude eingehalten	ja
Geschossigkeit	3 + DG
Dachform-Ausreißer	nein
Dachaufbauten /-einschnitte	ja
Fassadengliederung	symmetrisch
Fensterformate	vertikal
Besondere architektonische / künstlerische Fassadendetails	nein
Prägende Gebäudevorflächen	nein
erhaltenswert	nein
Besonderheit	

Steckbrief Erhaltungssatzung "Innenstadt Saarlouis"



Quelle: Kreisstadt Saarlouis; Darstellung auf der Grundlage von digitalen Orthofotos. Mit Erlaubnis des Landesamtes für Vermessung, Geoinformation und Landentwicklung Lizenz-Nr. DOP-33/16; Bearbeitung: Kernplan

Adresse	Bibelstraße 9
Zuordnung Teilbereich in Satzung	1 - Zentrum mit Altstadt
Neubau/ Baujahr	nein, Baujahr:(1956)
denkmalgeschützt	nein
Sonstige Städtebauliche Satzungen	ja
Art der sonstigen Satzung	Altstadtsatzung
Bauweise	geschlossen
Gebäudestellung	traufständig
Bauflucht der Nachbargebäude eingehalten	ja
Geschossigkeit	3 + DG
Dachform-Ausreißer	nein
Dachaufbauten /-einschnitte	ja
Fassadengliederung	symmetrisch
Fensterformate	vertikal
Besondere architektonische / künstlerische Fassadendetails	nein
Prägende Gebäudevorflächen	nein
erhaltenswert	ja (Merkmale des Teilbereichs überwiegend eingehalten / harmonisches Gesamtbild)
Besonderheit	

Steckbrief Erhaltungssatzung "Innenstadt Saarlouis"



Quelle: Kreisstadt Saarlouis; Darstellung auf der Grundlage von digitalen Orthofotos. Mit Erlaubnis des Landesamtes für Vermessung, Geoinformation und Landentwicklung Lizenz-Nr. DOP-33/16; Bearbeitung: Kernplan

Adresse	Bibelstraße 10
Zuordnung Teilbereich in Satzung	1 - Zentrum mit Altstadt
Neubau/ Baujahr	nein
denkmalgeschützt	nein
Sonstige Städtebauliche Satzungen	ja
Art der sonstigen Satzung	Altstadtsatzung
Bauweise	geschlossen
Gebäudestellung	traufständig
Bauflucht der Nachbargebäude eingehalten	ja
Geschossigkeit	3 + DG
Dachform-Ausreißer	nein
Dachaufbauten /-einschnitte	ja
Fassadengliederung	symmetrisch
Fensterformate	vertikal
Besondere architektonische / künstlerische Fassadendetails	nein
Prägende Gebäudevorflächen	nein
erhaltenswert	nein
Besonderheit	

Steckbrief Erhaltungssatzung "Innenstadt Saarlouis"



Quelle: Kreisstadt Saarlouis; Darstellung auf der Grundlage von digitalen Orthofotos. Mit Erlaubnis des Landesamtes für Vermessung, Geoinformation und Landentwicklung Lizenz-Nr. DOP-33/16; Bearbeitung: Kernplan

Adresse	Bibelstraße 11
Zuordnung Teilbereich in Satzung	1 - Zentrum mit Altstadt
Neubau/ Baujahr	nein, Baujahr:(1953)
denkmalgeschützt	nein
Sonstige Städtebauliche Satzungen	ja
Art der sonstigen Satzung	Altstadtsatzung
Bauweise	geschlossen
Gebäudestellung	traufständig
Bauflucht der Nachbargebäude eingehalten	ja
Geschossigkeit	2 + DG
Dachform-Ausreißer	nein
Dachaufbauten /-einschnitte	ja
Fassadengliederung	asymmetrisch
Fensterformate	horizontal
Besondere architektonische / künstlerische Fassadendetails	nein
Prägende Gebäudevorflächen	nein
erhaltenswert	ja (Merkmale des Teilbereichs überwiegend eingehalten / harmonisches Gesamtbild)
Besonderheit	

Steckbrief Erhaltungssatzung "Innenstadt Saarlouis"



Quelle: Kreisstadt Saarlouis; Darstellung auf der Grundlage von digitalen Orthofotos. Mit Erlaubnis des Landesamtes für Vermessung, Geoinformation und Landentwicklung Lizenz-Nr. DOP-33/16; Bearbeitung: Kernplan

Adresse	Bibelstraße 12
Zuordnung Teilbereich in Satzung	1 - Zentrum mit Altstadt
Neubau/ Baujahr	nein
denkmalgeschützt	nein
Sonstige Städtebauliche Satzungen	ja
Art der sonstigen Satzung	Altstadtsatzung
Bauweise	geschlossen
Gebäudestellung	traufständig
Bauflucht der Nachbargebäude eingehalten	ja
Geschossigkeit	2 + DG
Dachform-Ausreißer	nein
Dachaufbauten /-einschnitte	ja
Fassadengliederung	asymmetrisch
Fensterformate	horizontal
Besondere architektonische / künstlerische Fassadendetails	nein
Prägende Gebäudevorflächen	nein
erhaltenswert	nein
Besonderheit	

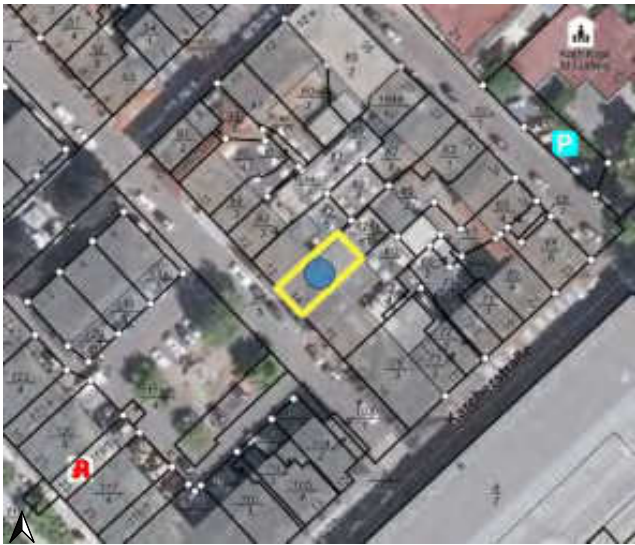
Steckbrief Erhaltungssatzung "Innenstadt Saarlouis"



Quelle: Kreisstadt Saarlouis; Darstellung auf der Grundlage von digitalen Orthofotos. Mit Erlaubnis des Landesamtes für Vermessung, Geoinformation und Landentwicklung Lizenz-Nr. DOP-33/16; Bearbeitung: Kernplan

Adresse	Bibelstraße 13
Zuordnung Teilbereich in Satzung	1 - Zentrum mit Altstadt
Neubau/ Baujahr	nein, Baujahr:(1958)
denkmalgeschützt	nein
Sonstige Städtebauliche Satzungen	ja
Art der sonstigen Satzung	Altstadtsatzung
Bauweise	geschlossen
Gebäudestellung	traufständig
Bauflucht der Nachbargebäude eingehalten	ja
Geschossigkeit	2 + DG
Dachform-Ausreißer	nein
Dachaufbauten /-einschnitte	ja
Fassadengliederung	symmetrisch
Fensterformate	vertikal
Besondere architektonische / künstlerische Fassadendetails	nein
Prägende Gebäudevorflächen	nein
erhaltenswert	ja (Merkmale des Teilbereichs überwiegend eingehalten / Ensemble mit Nachbargebäude)
Besonderheit	

Steckbrief Erhaltungssatzung "Innenstadt Saarlouis"



Quelle: Kreisstadt Saarlouis; Darstellung auf der Grundlage von digitalen Orthofotos. Mit Erlaubnis des Landesamtes für Vermessung, Geoinformation und Landentwicklung Lizenz-Nr. DOP-33/16; Bearbeitung: Kernplan

Adresse	Bibelstraße 14
Zuordnung Teilbereich in Satzung	1 - Zentrum mit Altstadt
Neubau/ Baujahr	nein, Baujahr:(1952)
denkmalgeschützt	nein
Sonstige Städtebauliche Satzungen	ja
Art der sonstigen Satzung	Altstadtsatzung
Bauweise	geschlossen
Gebäudestellung	traufständig
Bauflucht der Nachbargebäude eingehalten	ja
Geschossigkeit	2 + DG
Dachform-Ausreißer	nein
Dachaufbauten /-einschnitte	ja
Fassadengliederung	symmetrisch
Fensterformate	vertikal
Besondere architektonische / künstlerische Fassadendetails	nein
Prägende Gebäudevorflächen	nein
erhaltenswert	ja (Merkmale des Teilbereichs überwiegend eingehalten / Ensemble mit Nachbargebäude)
Besonderheit	


Steckbrief Erhaltungssatzung "Innenstadt Saarlouis"



Quelle: Kreisstadt Saarlouis; Darstellung auf der Grundlage von digitalen Orthofotos. Mit Erlaubnis des Landesamtes für Vermessung, Geoinformation und Landentwicklung Lizenz-Nr. DOP-33/16; Bearbeitung: Kernplan

Adresse	Bibelstraße 15
Zuordnung Teilbereich in Satzung	1 - Zentrum mit Altstadt
Neubau/ Baujahr	nein
denkmalgeschützt	nein
Sonstige Städtebauliche Satzungen	ja
Art der sonstigen Satzung	Altstadtsatzung
Bauweise	geschlossen
Gebäudestellung	traufständig
Bauflucht der Nachbargebäude eingehalten	ja
Geschossigkeit	2 + DG
Dachform-Ausreißer	nein
Dachaufbauten /-einschnitte	ja
Fassadengliederung	asymmetrisch
Fensterformate	horizontal
Besondere architektonische / künstlerische Fassadendetails	nein
Prägende Gebäudevorflächen	nein
erhaltenswert	nein
Besonderheit	


Steckbrief Erhaltungssatzung "Innenstadt Saarlouis"



Quelle: Kreisstadt Saarlouis; Darstellung auf der Grundlage von digitalen Orthofotos. Mit Erlaubnis des Landesamtes für Vermessung, Geoinformation und Landentwicklung Lizenz-Nr. DOP-33/16; Bearbeitung: Kernplan

Adresse	Bibelstraße 16
Zuordnung Teilbereich in Satzung	1 - Zentrum mit Altstadt
Neubau/ Baujahr	nein, Baujahr:(1950)
denkmalgeschützt	nein
Sonstige Städtebauliche Satzungen	ja
Art der sonstigen Satzung	Altstadtsatzung
Bauweise	geschlossen
Gebäudestellung	traufständig
Bauflucht der Nachbargebäude eingehalten	ja
Geschossigkeit	3 + DG
Dachform-Ausreißer	nein
Dachaufbauten /-einschnitte	ja
Fassadengliederung	symmetrisch
Fensterformate	horizontal
Besondere architektonische / künstlerische Fassadendetails	nein
Prägende Gebäudevorflächen	nein
erhaltenswert	ja (Merkmale des Teilbereichs überwiegend eingehalten / harmonisches Gesamtbild)
Besonderheit	

Steckbrief Erhaltungssatzung "Innenstadt Saarlouis"



Quelle: Kreisstadt Saarlouis; Darstellung auf der Grundlage von digitalen Orthofotos. Mit Erlaubnis des Landesamtes für Vermessung, Geoinformation und Landentwicklung Lizenz-Nr. DOP-33/16; Bearbeitung: Kernplan

Adresse	Bierstraße 1
Zuordnung Teilbereich in Satzung	1 - Zentrum mit Altstadt
Neubau/ Baujahr	nein, Baujahr:(4. Viertel 17. Jh.)
denkmalgeschützt	ja
Sonstige Städtebauliche Satzungen	ja
Art der sonstigen Satzung	Altstadtsatzung
Bauweise	geschlossen
Gebäudestellung	traufständig
Bauflucht der Nachbargebäude eingehalten	ja
Geschossigkeit	3 + DG
Dachform-Ausreißer	nein
Dachaufbauten /-einschnitte	ja
Fassadengliederung	symmetrisch
Fensterformate	vertikal
Besondere architektonische / künstlerische Fassadendetails	ja
Prägende Gebäudevorflächen	nein
erhaltenswert	ja (Merkmale des Teilbereichs überwiegend eingehalten / bildet mit Nachbargebäuden Ensemble)
Besonderheit	

Steckbrief Erhaltungssatzung "Innenstadt Saarlouis"



Quelle: Kreisstadt Saarlouis; Darstellung auf der Grundlage von digitalen Orthofotos. Mit Erlaubnis des Landesamtes für Vermessung, Geoinformation und Landentwicklung Lizenz-Nr. DOP-33/16; Bearbeitung: Kernplan

Adresse	Bierstraße 3
Zuordnung Teilbereich in Satzung	1 - Zentrum mit Altstadt
Neubau/ Baujahr	nein, Baujahr:(17. Jh., Erneuerung 19. Jh.)
denkmalgeschützt	ja
Sonstige Städtebauliche Satzungen	ja
Art der sonstigen Satzung	Altstadtsatzung
Bauweise	geschlossen
Gebäudestellung	traufständig
Bauflucht der Nachbargebäude eingehalten	ja
Geschossigkeit	2 + DG
Dachform-Ausreißer	nein
Dachaufbauten /-einschnitte	ja
Fassadengliederung	symmetrisch
Fensterformate	vertikal
Besondere architektonische / künstlerische Fassadendetails	ja
Prägende Gebäudevorflächen	nein
erhaltenswert	ja (Merkmale des Teilbereichs überwiegend eingehalten / bildet mit Nachbargebäuden Ensemble)
Besonderheit	

Steckbrief Erhaltungssatzung "Innenstadt Saarlouis"



Quelle: Kreisstadt Saarlouis; Darstellung auf der Grundlage von digitalen Orthofotos. Mit Erlaubnis des Landesamtes für Vermessung, Geoinformation und Landentwicklung Lizenz-Nr. DOP-33/16; Bearbeitung: Kernplan

Adresse	Bierstraße 4
Zuordnung Teilbereich in Satzung	1 - Zentrum mit Altstadt
Neubau/ Baujahr	nein, Baujahr:(4. Viertel 17. Jh.)
denkmalgeschützt	ja
Sonstige Städtebauliche Satzungen	ja
Art der sonstigen Satzung	Altstadtsatzung
Bauweise	geschlossen
Gebäudestellung	traufständig
Bauflucht der Nachbargebäude eingehalten	ja
Geschossigkeit	2 + DG
Dachform-Ausreißer	nein
Dachaufbauten /-einschnitte	nein
Fassadengliederung	asymmetrisch
Fensterformate	vertikal
Besondere architektonische / künstlerische Fassadendetails	ja
Prägende Gebäudevorflächen	nein
erhaltenswert	ja (Merkmale des Teilbereichs überwiegend eingehalten / bildet mit Nachbargebäuden Ensemble)
Besonderheit	

Steckbrief Erhaltungssatzung "Innenstadt Saarlouis"



Quelle: Kreisstadt Saarlouis; Darstellung auf der Grundlage von digitalen Orthofotos. Mit Erlaubnis des Landesamtes für Vermessung, Geoinformation und Landentwicklung Lizenz-Nr. DOP-33/16; Bearbeitung: Kernplan

Adresse	Bierstraße 5
Zuordnung Teilbereich in Satzung	1 - Zentrum mit Altstadt
Neubau/ Baujahr	nein, Baujahr:(4. Viertel 17. Jh.)
denkmalgeschützt	ja
Sonstige Städtebauliche Satzungen	ja
Art der sonstigen Satzung	Altstadtsatzung
Bauweise	geschlossen
Gebäudestellung	traufständig
Bauflucht der Nachbargebäude eingehalten	ja
Geschossigkeit	2 + DG
Dachform-Ausreißer	nein
Dachaufbauten /-einschnitte	ja
Fassadengliederung	asymmetrisch
Fensterformate	vertikal
Besondere architektonische / künstlerische Fassadendetails	ja
Prägende Gebäudevorflächen	nein
erhaltenswert	ja (Merkmale des Teilbereichs überwiegend eingehalten / bildet mit Nachbargebäuden Ensemble)
Besonderheit	

Steckbrief Erhaltungssatzung "Innenstadt Saarlouis"



Quelle: Kreisstadt Saarlouis; Darstellung auf der Grundlage von digitalen Orthofotos. Mit Erlaubnis des Landesamtes für Vermessung, Geoinformation und Landentwicklung Lizenz-Nr. DOP-33/16; Bearbeitung: Kernplan

Adresse	Bierstraße 6
Zuordnung Teilbereich in Satzung	1 - Zentrum mit Altstadt
Neubau/ Baujahr	nein, Baujahr:(4. Viertel 17. Jh.)
denkmalgeschützt	ja
Sonstige Städtebauliche Satzungen	ja
Art der sonstigen Satzung	Altstadtsatzung
Bauweise	geschlossen
Gebäudestellung	traufständig
Bauflucht der Nachbargebäude eingehalten	ja
Geschossigkeit	2 + DG
Dachform-Ausreißer	nein
Dachaufbauten /-einschnitte	nein
Fassadengliederung	asymmetrisch
Fensterformate	vertikal
Besondere architektonische / künstlerische Fassadendetails	ja
Prägende Gebäudevorflächen	nein
erhaltenswert	ja (Merkmale des Teilbereichs überwiegend eingehalten / bildet mit Nachbargebäuden Ensemble)
Besonderheit	

Steckbrief Erhaltungssatzung "Innenstadt Saarlouis"



Quelle: Kreisstadt Saarlouis; Darstellung auf der Grundlage von digitalen Orthofotos. Mit Erlaubnis des Landesamtes für Vermessung, Geoinformation und Landentwicklung Lizenz-Nr. DOP-33/16; Bearbeitung: Kernplan

Adresse	Bierstraße 7
Zuordnung Teilbereich in Satzung	1 - Zentrum mit Altstadt
Neubau/ Baujahr	nein, Baujahr:(um 1700, Umbau 20. Jh.)
denkmalgeschützt	ja
Sonstige Städtebauliche Satzungen	ja
Art der sonstigen Satzung	Altstadtsatzung
Bauweise	geschlossen
Gebäudestellung	traufständig
Bauflucht der Nachbargebäude eingehalten	ja
Geschossigkeit	2 + DG
Dachform-Ausreißer	nein
Dachaufbauten /-einschnitte	ja
Fassadengliederung	symmetrisch
Fensterformate	horizontal
Besondere architektonische / künstlerische Fassadendetails	nein
Prägende Gebäudevorflächen	nein
erhaltenswert	ja (Merkmale des Teilbereichs überwiegend eingehalten / bildet mit Nachbargebäuden Ensemble)
Besonderheit	

Steckbrief Erhaltungssatzung "Innenstadt Saarlouis"



Quelle: Kreisstadt Saarlouis; Darstellung auf der Grundlage von digitalen Orthofotos. Mit Erlaubnis des Landesamtes für Vermessung, Geoinformation und Landentwicklung Lizenz-Nr. DOP-33/16; Bearbeitung: Kernplan

Adresse	Bierstraße 8
Zuordnung Teilbereich in Satzung	1 - Zentrum mit Altstadt
Neubau/ Baujahr	nein, Baujahr:(um 1700)
denkmalgeschützt	ja
Sonstige Städtebauliche Satzungen	ja
Art der sonstigen Satzung	Altstadtsatzung
Bauweise	geschlossen
Gebäudestellung	traufständig
Bauflucht der Nachbargebäude eingehalten	ja
Geschossigkeit	2 + DG
Dachform-Ausreißer	nein
Dachaufbauten /-einschnitte	ja
Fassadengliederung	symmetrisch
Fensterformate	vertikal
Besondere architektonische / künstlerische Fassadendetails	nein
Prägende Gebäudevorflächen	nein
erhaltenswert	ja (Merkmale des Teilbereichs überwiegend eingehalten / bildet mit Nachbargebäuden Ensemble)
Besonderheit	


Steckbrief Erhaltungssatzung "Innenstadt Saarlouis"



Quelle: Kreisstadt Saarlouis; Darstellung auf der Grundlage von digitalen Orthofotos. Mit Erlaubnis des Landesamtes für Vermessung, Geoinformation und Landentwicklung Lizenz-Nr. DOP-33/16; Bearbeitung: Kernplan

Adresse	Bierstraße 9
Zuordnung Teilbereich in Satzung	1 - Zentrum mit Altstadt
Neubau/ Baujahr	nein, Baujahr:(Festungszeit, Umbau 1914)
denkmalgeschützt	ja
Sonstige Städtebauliche Satzungen	ja
Art der sonstigen Satzung	Altstadtsatzung
Bauweise	geschlossen
Gebäudestellung	traufständig
Bauflucht der Nachbargebäude eingehalten	ja
Geschossigkeit	3 + DG
Dachform-Ausreißer	nein
Dachaufbauten /-einschnitte	ja
Fassadengliederung	symmetrisch
Fensterformate	vertikal
Besondere architektonische / künstlerische Fassadendetails	ja
Prägende Gebäudevorflächen	nein
erhaltenswert	ja (Merkmale des Teilbereichs überwiegend eingehalten / bildet mit Nachbargebäuden Ensemble)
Besonderheit	ehem. Hospital mit Rückgebäude und Gewölbekeller

Steckbrief Erhaltungssatzung "Innenstadt Saarlouis"



Quelle: Kreisstadt Saarlouis; Darstellung auf der Grundlage von digitalen Orthofotos. Mit Erlaubnis des Landesamtes für Vermessung, Geoinformation und Landentwicklung Lizenz-Nr. DOP-33/16; Bearbeitung: Kernplan

Adresse	Bierstraße 10
Zuordnung Teilbereich in Satzung	1 - Zentrum mit Altstadt
Neubau/ Baujahr	nein, Baujahr:(4. Viertel 17. Jh.)
denkmalgeschützt	ja
Sonstige Städtebauliche Satzungen	ja
Art der sonstigen Satzung	Altstadtsatzung
Bauweise	geschlossen
Gebäudestellung	traufständig
Bauflucht der Nachbargebäude eingehalten	ja
Geschossigkeit	2 + DG
Dachform-Ausreißer	nein
Dachaufbauten /-einschnitte	nein
Fassadengliederung	symmetrisch
Fensterformate	vertikal
Besondere architektonische / künstlerische Fassadendetails	ja
Prägende Gebäudevorflächen	nein
erhaltenswert	ja (Merkmale des Teilbereichs überwiegend eingehalten / bildet mit Nachbargebäuden Ensemble)
Besonderheit	

Steckbrief Erhaltungssatzung "Innenstadt Saarlouis"



Quelle: Kreisstadt Saarlouis; Darstellung auf der Grundlage von digitalen Orthofotos. Mit Erlaubnis des Landesamtes für Vermessung, Geoinformation und Landentwicklung Lizenz-Nr. DOP-33/16; Bearbeitung: Kernplan

Adresse	Bierstraße 11
Zuordnung Teilbereich in Satzung	1 - Zentrum mit Altstadt
Neubau/ Baujahr	nein, Baujahr:(4. Viertel 17. Jh., Umbau 4. Viertel 19. Jh.)
denkmalgeschützt	ja
Sonstige Städtebauliche Satzungen	ja
Art der sonstigen Satzung	Altstadtsatzung
Bauweise	geschlossen
Gebäudestellung	traufständig
Bauflucht der Nachbargebäude eingehalten	ja
Geschossigkeit	2 + DG
Dachform-Ausreißer	nein
Dachaufbauten /-einschnitte	ja
Fassadengliederung	symmetrisch
Fensterformate	vertikal
Besondere architektonische / künstlerische Fassadendetails	ja
Prägende Gebäudevorflächen	nein
erhaltenswert	ja (Merkmale des Teilbereichs überwiegend eingehalten / bildet mit Nachbargebäuden Ensemble)
Besonderheit	

Steckbrief Erhaltungssatzung "Innenstadt Saarlouis"



Quelle: Kreisstadt Saarlouis; Darstellung auf der Grundlage von digitalen Orthofotos. Mit Erlaubnis des Landesamtes für Vermessung, Geoinformation und Landentwicklung Lizenz-Nr. DOP-33/16; Bearbeitung: Kernplan

Adresse	Bierstraße 12
Zuordnung Teilbereich in Satzung	1 - Zentrum mit Altstadt
Neubau/ Baujahr	nein, Baujahr:(4. Viertel 17. Jh.)
denkmalgeschützt	ja
Sonstige Städtebauliche Satzungen	ja
Art der sonstigen Satzung	Altstadtsatzung
Bauweise	geschlossen
Gebäudestellung	traufständig
Bauflucht der Nachbargebäude eingehalten	ja
Geschossigkeit	2 + DG
Dachform-Ausreißer	nein
Dachaufbauten /-einschnitte	ja
Fassadengliederung	asymmetrisch
Fensterformate	vertikal
Besondere architektonische / künstlerische Fassadendetails	nein
Prägende Gebäudevorflächen	nein
erhaltenswert	ja (Merkmale des Teilbereichs überwiegend eingehalten / bildet mit Nachbargebäuden Ensemble)
Besonderheit	

Steckbrief Erhaltungssatzung "Innenstadt Saarlouis"



Quelle: Kreisstadt Saarlouis; Darstellung auf der Grundlage von digitalen Orthofotos. Mit Erlaubnis des Landesamtes für Vermessung, Geoinformation und Landentwicklung Lizenz-Nr. DOP-33/16; Bearbeitung: Kernplan

Adresse	Bierstraße 13
Zuordnung Teilbereich in Satzung	1 - Zentrum mit Altstadt
Neubau/ Baujahr	nein, Baujahr:(4. Viertel 17. Jh., Umbau 19. Jh.)
denkmalgeschützt	ja
Sonstige Städtebauliche Satzungen	ja
Art der sonstigen Satzung	Altstadtsatzung
Bauweise	geschlossen
Gebäudestellung	traufständig
Bauflucht der Nachbargebäude eingehalten	ja
Geschossigkeit	2 + DG
Dachform-Ausreißer	nein
Dachaufbauten /-einschnitte	ja
Fassadengliederung	symmetrisch
Fensterformate	vertikal
Besondere architektonische / künstlerische Fassadendetails	ja
Prägende Gebäudevorflächen	nein
erhaltenswert	ja (Merkmale des Teilbereichs überwiegend eingehalten / bildet mit Nachbargebäuden Ensemble)
Besonderheit	Marschall-Ney-Haus, Wohnhaus

Steckbrief Erhaltungssatzung "Innenstadt Saarlouis"



Quelle: Kreisstadt Saarlouis; Darstellung auf der Grundlage von digitalen Orthofotos. Mit Erlaubnis des Landesamtes für Vermessung, Geoinformation und Landentwicklung Lizenz-Nr. DOP-33/16; Bearbeitung: Kernplan

Adresse	Bierstraße 14
Zuordnung Teilbereich in Satzung	1 - Zentrum mit Altstadt
Neubau/ Baujahr	nein, Baujahr:(4. Viertel 17. Jh.)
denkmalgeschützt	ja
Sonstige Städtebauliche Satzungen	ja
Art der sonstigen Satzung	Altstadtsatzung
Bauweise	geschlossen
Gebäudestellung	traufständig
Bauflucht der Nachbargebäude eingehalten	ja
Geschossigkeit	2 + DG
Dachform-Ausreißer	nein
Dachaufbauten /-einschnitte	ja
Fassadengliederung	asymmetrisch
Fensterformate	vertikal
Besondere architektonische / künstlerische Fassadendetails	ja
Prägende Gebäudevorflächen	nein
erhaltenswert	ja (Merkmale des Teilbereichs überwiegend eingehalten / bildet mit Nachbargebäuden Ensemble)
Besonderheit	Doppelwohnhaus mit Gewölbekellern und Backofen


Steckbrief Erhaltungssatzung "Innenstadt Saarlouis"



Quelle: Kreisstadt Saarlouis; Darstellung auf der Grundlage von digitalen Orthofotos. Mit Erlaubnis des Landesamtes für Vermessung, Geoinformation und Landentwicklung Lizenz-Nr. DOP-33/16; Bearbeitung: Kernplan

Adresse	Bierstraße 15
Zuordnung Teilbereich in Satzung	1 - Zentrum mit Altstadt
Neubau/ Baujahr	nein, Baujahr:(um 1900)
denkmalgeschützt	ja
Sonstige Städtebauliche Satzungen	ja
Art der sonstigen Satzung	Altstadtsatzung
Bauweise	geschlossen
Gebäudestellung	traufständig
Bauflucht der Nachbargebäude eingehalten	ja
Geschossigkeit	3 + DG
Dachform-Ausreißer	nein
Dachaufbauten /-einschnitte	ja
Fassadengliederung	symmetrisch
Fensterformate	vertikal
Besondere architektonische / künstlerische Fassadendetails	ja
Prägende Gebäudevorflächen	nein
erhaltenswert	ja (Merkmale des Teilbereichs überwiegend eingehalten / bildet mit Nachbargebäuden Ensemble)
Besonderheit	

Steckbrief Erhaltungssatzung "Innenstadt Saarlouis"



Quelle: Kreisstadt Saarlouis; Darstellung auf der Grundlage von digitalen Orthofotos. Mit Erlaubnis des Landesamtes für Vermessung, Geoinformation und Landentwicklung Lizenz-Nr. DOP-33/16; Bearbeitung: Kernplan

Adresse	Bierstraße 16
Zuordnung Teilbereich in Satzung	1 - Zentrum mit Altstadt
Neubau/ Baujahr	nein, Baujahr:(4. Viertel 17. Jh.)
denkmalgeschützt	ja
Sonstige Städtebauliche Satzungen	ja
Art der sonstigen Satzung	Altstadtsatzung
Bauweise	geschlossen
Gebäudestellung	traufständig
Bauflucht der Nachbargebäude eingehalten	ja
Geschossigkeit	2 + DG
Dachform-Ausreißer	nein
Dachaufbauten /-einschnitte	ja
Fassadengliederung	asymmetrisch
Fensterformate	vertikal
Besondere architektonische / künstlerische Fassadendetails	ja
Prägende Gebäudevorflächen	nein
erhaltenswert	ja (Merkmale des Teilbereichs überwiegend eingehalten / bildet mit Nachbargebäuden Ensemble)
Besonderheit	Doppelwohnhaus mit Gewölbekellern und Backofen


Steckbrief Erhaltungssatzung "Innenstadt Saarlouis"



Quelle: Kreisstadt Saarlouis; Darstellung auf der Grundlage von digitalen Orthofotos. Mit Erlaubnis des Landesamtes für Vermessung, Geoinformation und Landentwicklung Lizenz-Nr. DOP-33/16; Bearbeitung: Kernplan

Adresse	Bierstraße 17
Zuordnung Teilbereich in Satzung	1 - Zentrum mit Altstadt
Neubau/ Baujahr	nein, Baujahr:(Baujahr unbekannt / Umbau 1912)
denkmalgeschützt	nein
Sonstige Städtebauliche Satzungen	ja
Art der sonstigen Satzung	Altstadtsatzung
Bauweise	geschlossen
Gebäudestellung	traufständig
Bauflucht der Nachbargebäude eingehalten	ja
Geschossigkeit	3
Dachform-Ausreißer	nein
Dachaufbauten /-einschnitte	nein
Fassadengliederung	symmetrisch
Fensterformate	horizontal
Besondere architektonische / künstlerische Fassadendetails	nein
Prägende Gebäudevorflächen	nein
erhaltenswert	nein
Besonderheit	


Steckbrief Erhaltungssatzung "Innenstadt Saarlouis"



Quelle: Kreisstadt Saarlouis; Darstellung auf der Grundlage von digitalen Orthofotos. Mit Erlaubnis des Landesamtes für Vermessung, Geoinformation und Landentwicklung Lizenz-Nr. DOP-33/16; Bearbeitung: Kernplan

Adresse	Bierstraße 18
Zuordnung Teilbereich in Satzung	1 - Zentrum mit Altstadt
Neubau/ Baujahr	nein, Baujahr:(4. Viertel 17. Jh., Wiederaufbau 1980-1990)
denkmalgeschützt	ja
Sonstige Städtebauliche Satzungen	ja
Art der sonstigen Satzung	Altstadtsatzung
Bauweise	geschlossen
Gebäudestellung	traufständig
Bauflucht der Nachbargebäude eingehalten	ja
Geschossigkeit	2 + DG
Dachform-Ausreißer	nein
Dachaufbauten /-einschnitte	ja
Fassadengliederung	symmetrisch
Fensterformate	vertikal
Besondere architektonische / künstlerische Fassadendetails	ja
Prägende Gebäudevorflächen	nein
erhaltenswert	ja (Merkmale des Teilbereichs überwiegend eingehalten / bildet mit Nachbargebäuden Ensemble)
Besonderheit	


Steckbrief Erhaltungssatzung "Innenstadt Saarlouis"



Quelle: Kreisstadt Saarlouis; Darstellung auf der Grundlage von digitalen Orthofotos. Mit Erlaubnis des Landesamtes für Vermessung, Geoinformation und Landentwicklung Lizenz-Nr. DOP-33/16; Bearbeitung: Kernplan

Adresse	Bierstraße 19
Zuordnung Teilbereich in Satzung	1 - Zentrum mit Altstadt
Neubau/ Baujahr	nein, Baujahr:(Umbau 19. Jh.)
denkmalgeschützt	ja
Sonstige Städtebauliche Satzungen	ja
Art der sonstigen Satzung	Altstadtsatzung
Bauweise	geschlossen
Gebäudestellung	traufständig
Bauflucht der Nachbargebäude eingehalten	ja
Geschossigkeit	3
Dachform-Ausreißer	nein
Dachaufbauten /-einschnitte	nein
Fassadengliederung	symmetrisch
Fensterformate	vertikal
Besondere architektonische / künstlerische Fassadendetails	ja
Prägende Gebäudevorflächen	nein
erhaltenswert	ja (Merkmale des Teilbereichs überwiegend eingehalten / bildet mit Nachbargebäuden Ensemble)
Besonderheit	Wohnhaus mit Gewölbekeller

Steckbrief Erhaltungssatzung "Innenstadt Saarlouis"



Quelle: Kreisstadt Saarlouis; Darstellung auf der Grundlage von digitalen Orthofotos. Mit Erlaubnis des Landesamtes für Vermessung, Geoinformation und Landentwicklung Lizenz-Nr. DOP-33/16; Bearbeitung: Kernplan

Adresse	Bierstraße 20,Bierstraße 22
Zuordnung Teilbereich in Satzung	1 - Zentrum mit Altstadt
Neubau/ Baujahr	nein, Baujahr:(1892)
denkmalgeschützt	ja
Sonstige Städtebauliche Satzungen	ja
Art der sonstigen Satzung	Altstadtsatzung
Bauweise	offen
Gebäudestellung	traufständig
Bauflucht der Nachbargebäude eingehalten	ja
Geschossigkeit	3 + DG
Dachform-Ausreißer	nein
Dachaufbauten /-einschnitte	ja
Fassadengliederung	symmetrisch
Fensterformate	vertikal
Besondere architektonische / künstlerische Fassadendetails	nein
Prägende Gebäudevorflächen	nein
erhaltenswert	ja (Merkmale des Teilbereichs überwiegend eingehalten / bildet mit Nachbargebäuden Ensemble)
Besonderheit	

Steckbrief Erhaltungssatzung "Innenstadt Saarlouis"



Quelle: Kreisstadt Saarlouis; Darstellung auf der Grundlage von digitalen Orthofotos. Mit Erlaubnis des Landesamtes für Vermessung, Geoinformation und Landentwicklung Lizenz-Nr. DOP-33/16; Bearbeitung: Kernplan

Adresse	Choisyring 3
Zuordnung Teilbereich in Satzung	3 - östliche und westliche Innenstadt
Neubau/ Baujahr	nein
denkmalgeschützt	nein
Sonstige Städtebauliche Satzungen	nein
Art der sonstigen Satzung	
Bauweise	abweichend
Gebäudestellung	traufständig
Bauflucht der Nachbargebäude eingehalten	ja
Geschossigkeit	2
Dachform-Ausreißer	ja
Dachaufbauten /-einschnitte	nein
Fassadengliederung	symmetrisch
Fensterformate	horizontal
Besondere architektonische / künstlerische Fassadendetails	nein
Prägende Gebäudevorflächen	nein
erhaltenswert	nein
Besonderheit	Zu bewahrendes Kunstwerk (Plastik) vorhanden. Auflistung im Kunstführer Saarland.

Steckbrief Erhaltungssatzung "Innenstadt Saarlouis"



Quelle: Kreisstadt Saarlouis; Darstellung auf der Grundlage von digitalen Orthofotos. Mit Erlaubnis des Landesamtes für Vermessung, Geoinformation und Landentwicklung Lizenz-Nr. DOP-33/16; Bearbeitung: Kernplan

Adresse	Chaisyring 5
Zuordnung Teilbereich in Satzung	3 - östliche und westliche Innenstadt
Neubau/ Baujahr	nein
denkmalgeschützt	nein
Sonstige Städtebauliche Satzungen	nein
Art der sonstigen Satzung	
Bauweise	abweichend
Gebäudestellung	
Bauflucht der Nachbargebäude eingehalten	ja
Geschossigkeit	1
Dachform-Ausreißer	ja
Dachaufbauten /-einschnitte	nein
Fassadengliederung	symmetrisch
Fensterformate	vertikal
Besondere architektonische / künstlerische Fassadendetails	nein
Prägende Gebäudevorflächen	nein
erhaltenswert	nein
Besonderheit	Zu bewahrendes Kunstwerk (Brunnen, Plastik) vorhanden. Auflistung im Kunstführer Saarland und im Band "Kunst im öffentlichen Raum Landkreis Saarlouis".

Steckbrief Erhaltungssatzung "Innenstadt Saarlouis"



Quelle: Kreisstadt Saarlouis; Darstellung auf der Grundlage von digitalen Orthofotos. Mit Erlaubnis des Landesamtes für Vermessung, Geoinformation und Landentwicklung Lizenz-Nr. DOP-33/16; Bearbeitung: Kernplan

Adresse	Choisyring 6,Choisyring 4
Zuordnung Teilbereich in Satzung	3 - östliche und westliche Innenstadt
Neubau/ Baujahr	nein, Baujahr:(1912-1914)
denkmalgeschützt	nein
Sonstige Städtebauliche Satzungen	nein
Art der sonstigen Satzung	
Bauweise	abweichend
Gebäudestellung	traufständig
Bauflucht der Nachbargebäude eingehalten	ja
Geschossigkeit	3
Dachform-Ausreißer	nein
Dachaufbauten /-einschnitte	nein
Fassadengliederung	symmetrisch
Fensterformate	vertikal
Besondere architektonische / künstlerische Fassadendetails	nein
Prägende Gebäudevorflächen	nein
erhaltenswert	ja (Merkmale des Teilbereichs überwiegend eingehalten / prägendes Gebäude)
Besonderheit	Gebäude mit historischer Besonderheit (letztes erhaltenes Unterkunftsgebäude der ehem. Train-Kaserne)

Steckbrief Erhaltungssatzung "Innenstadt Saarlouis"



Quelle: Kreisstadt Saarlouis; Darstellung auf der Grundlage von digitalen Orthofotos. Mit Erlaubnis des Landesamtes für Vermessung, Geoinformation und Landentwicklung Lizenz-Nr. DOP-33/16; Bearbeitung: Kernplan

Adresse	Choisyring 7
Zuordnung Teilbereich in Satzung	3 - östliche und westliche Innenstadt
Neubau/ Baujahr	nein
denkmalgeschützt	nein
Sonstige Städtebauliche Satzungen	nein
Art der sonstigen Satzung	
Bauweise	offen
Gebäudestellung	giebelständig
Bauflucht der Nachbargebäude eingehalten	nein
Geschossigkeit	2
Dachform-Ausreißer	nein
Dachaufbauten /-einschnitte	nein
Fassadengliederung	symmetrisch
Fensterformate	vertikal
Besondere architektonische / künstlerische Fassadendetails	nein
Prägende Gebäudevorflächen	nein
erhaltenswert	nein
Besonderheit	


Steckbrief Erhaltungssatzung "Innenstadt Saarlouis"



Quelle: Kreisstadt Saarlouis; Darstellung auf der Grundlage von digitalen Orthofotos. Mit Erlaubnis des Landesamtes für Vermessung, Geoinformation und Landentwicklung Lizenz-Nr. DOP-33/16; Bearbeitung: Kernplan

Adresse	Choisyring 9
Zuordnung Teilbereich in Satzung	3 - östliche und westliche Innenstadt
Neubau/ Baujahr	ja
denkmalgeschützt	
Sonstige Städtebauliche Satzungen	
Art der sonstigen Satzung	
Bauweise	
Gebäudestellung	
Bauflucht der Nachbargebäude eingehalten	
Geschossigkeit	
Dachform-Ausreißer	
Dachaufbauten /-einschnitte	
Fassadengliederung	
Fensterformate	
Besondere architektonische / künstlerische Fassadendetails	
Prägende Gebäudevorflächen	
erhaltenswert	nein
Besonderheit	


Steckbrief Erhaltungssatzung "Innenstadt Saarlouis"



Quelle: Kreisstadt Saarlouis; Darstellung auf der Grundlage von digitalen Orthofotos. Mit Erlaubnis des Landesamtes für Vermessung, Geoinformation und Landentwicklung Lizenz-Nr. DOP-33/16; Bearbeitung: Kernplan

Adresse	Choisyring 10
Zuordnung Teilbereich in Satzung	3 - östliche und westliche Innenstadt
Neubau/ Baujahr	nein, Baujahr:(1821)
denkmalgeschützt	ja
Sonstige Städtebauliche Satzungen	nein
Art der sonstigen Satzung	
Bauweise	offen
Gebäudestellung	traufständig
Bauflucht der Nachbargebäude eingehalten	ja
Geschossigkeit	1
Dachform-Ausreißer	ja
Dachaufbauten /-einschnitte	nein
Fassadengliederung	symmetrisch
Fensterformate	vertikal
Besondere architektonische / künstlerische Fassadendetails	ja
Prägende Gebäudevorflächen	ja
erhaltenswert	ja (Merkmale des Teilbereichs überwiegend eingehalten / prägendes Gebäude)
Besonderheit	Zu bewahrende Kunstwerke (Plastik, Skulptur, Wandgestaltung, Stahlplastik) vorhanden. Auflistung im Kunstführer Saarland.

Steckbrief Erhaltungssatzung "Innenstadt Saarlouis"



Quelle: Kreisstadt Saarlouis; Darstellung auf der Grundlage von digitalen Orthofotos. Mit Erlaubnis des Landesamtes für Vermessung, Geoinformation und Landentwicklung Lizenz-Nr. DOP-33/16; Bearbeitung: Kernplan

Adresse	Deutsche Straße 1
Zuordnung Teilbereich in Satzung	1 - Zentrum mit Altstadt
Neubau/ Baujahr	nein, Baujahr:(1953-1954)
denkmalgeschützt	ja
Sonstige Städtebauliche Satzungen	ja
Art der sonstigen Satzung	Gestaltungssatzung Deutsche Straße
Bauweise	geschlossen
Gebäudestellung	traufständig
Bauflucht der Nachbargebäude eingehalten	ja
Geschossigkeit	4
Dachform-Ausreißer	nein
Dachaufbauten /-einschnitte	nein
Fassadengliederung	symmetrisch
Fensterformate	vertikal
Besondere architektonische / künstlerische Fassadendetails	nein
Prägende Gebäudevorflächen	nein
erhaltenswert	ja (Merkmale des Teilbereichs überwiegend eingehalten / bildet mit Nachbargebäuden Ensemble)
Besonderheit	


Steckbrief Erhaltungssatzung "Innenstadt Saarlouis"



Quelle: Kreisstadt Saarlouis; Darstellung auf der Grundlage von digitalen Orthofotos. Mit Erlaubnis des Landesamtes für Vermessung, Geoinformation und Landentwicklung Lizenz-Nr. DOP-33/16; Bearbeitung: Kernplan

Adresse	Deutsche Straße 2
Zuordnung Teilbereich in Satzung	1 - Zentrum mit Altstadt
Neubau/ Baujahr	nein, Baujahr:(1953-1954)
denkmalgeschützt	ja
Sonstige Städtebauliche Satzungen	ja
Art der sonstigen Satzung	Gestaltungssatzung Deutsche Straße
Bauweise	geschlossen
Gebäudestellung	traufständig
Bauflucht der Nachbargebäude eingehalten	ja
Geschossigkeit	4
Dachform-Ausreißer	nein
Dachaufbauten /-einschnitte	nein
Fassadengliederung	symmetrisch
Fensterformate	vertikal
Besondere architektonische / künstlerische Fassadendetails	nein
Prägende Gebäudevorflächen	nein
erhaltenswert	ja (Merkmale des Teilbereichs überwiegend eingehalten / bildet mit Nachbargebäuden Ensemble)
Besonderheit	


Steckbrief Erhaltungssatzung "Innenstadt Saarlouis"



Quelle: Kreisstadt Saarlouis; Darstellung auf der Grundlage von digitalen Orthofotos. Mit Erlaubnis des Landesamtes für Vermessung, Geoinformation und Landentwicklung Lizenz-Nr. DOP-33/16; Bearbeitung: Kernplan

Adresse	Deutsche Straße 3
Zuordnung Teilbereich in Satzung	1 - Zentrum mit Altstadt
Neubau/ Baujahr	nein, Baujahr:(1953-1954)
denkmalgeschützt	ja
Sonstige Städtebauliche Satzungen	ja
Art der sonstigen Satzung	Gestaltungssatzung Deutsche Straße
Bauweise	geschlossen
Gebäudestellung	traufständig
Bauflucht der Nachbargebäude eingehalten	ja
Geschossigkeit	4
Dachform-Ausreißer	nein
Dachaufbauten /-einschnitte	nein
Fassadengliederung	symmetrisch
Fensterformate	vertikal
Besondere architektonische / künstlerische Fassadendetails	nein
Prägende Gebäudevorflächen	nein
erhaltenswert	ja (Merkmale des Teilbereichs überwiegend eingehalten / bildet mit Nachbargebäuden Ensemble)
Besonderheit	


Steckbrief Erhaltungssatzung "Innenstadt Saarlouis"



Quelle: Kreisstadt Saarlouis; Darstellung auf der Grundlage von digitalen Orthofotos. Mit Erlaubnis des Landesamtes für Vermessung, Geoinformation und Landentwicklung Lizenz-Nr. DOP-33/16; Bearbeitung: Kernplan

Adresse	Deutsche Straße 4
Zuordnung Teilbereich in Satzung	1 - Zentrum mit Altstadt
Neubau/ Baujahr	nein, Baujahr:(1953-1954)
denkmalgeschützt	ja
Sonstige Städtebauliche Satzungen	ja
Art der sonstigen Satzung	Gestaltungssatzung Deutsche Straße
Bauweise	geschlossen
Gebäudestellung	traufständig
Bauflucht der Nachbargebäude eingehalten	ja
Geschossigkeit	4
Dachform-Ausreißer	nein
Dachaufbauten /-einschnitte	nein
Fassadengliederung	symmetrisch
Fensterformate	vertikal
Besondere architektonische / künstlerische Fassadendetails	nein
Prägende Gebäudevorflächen	nein
erhaltenswert	ja (Merkmale des Teilbereichs überwiegend eingehalten / bildet mit Nachbargebäuden Ensemble)
Besonderheit	

Steckbrief Erhaltungssatzung "Innenstadt Saarlouis"



Quelle: Kreisstadt Saarlouis; Darstellung auf der Grundlage von digitalen Orthofotos. Mit Erlaubnis des Landesamtes für Vermessung, Geoinformation und Landentwicklung Lizenz-Nr. DOP-33/16; Bearbeitung: Kernplan

Adresse	Deutsche Straße 5
Zuordnung Teilbereich in Satzung	1 - Zentrum mit Altstadt
Neubau/ Baujahr	nein, Baujahr:(1953-1954)
denkmalgeschützt	ja
Sonstige Städtebauliche Satzungen	ja
Art der sonstigen Satzung	Gestaltungssatzung Deutsche Straße
Bauweise	geschlossen
Gebäudestellung	traufständig
Bauflucht der Nachbargebäude eingehalten	ja
Geschossigkeit	4
Dachform-Ausreißer	nein
Dachaufbauten /-einschnitte	nein
Fassadengliederung	symmetrisch
Fensterformate	vertikal
Besondere architektonische / künstlerische Fassadendetails	nein
Prägende Gebäudevorflächen	nein
erhaltenswert	ja (Merkmale des Teilbereichs überwiegend eingehalten / bildet mit Nachbargebäuden Ensemble)
Besonderheit	


Steckbrief Erhaltungssatzung "Innenstadt Saarlouis"



Quelle: Kreisstadt Saarlouis; Darstellung auf der Grundlage von digitalen Orthofotos. Mit Erlaubnis des Landesamtes für Vermessung, Geoinformation und Landentwicklung Lizenz-Nr. DOP-33/16; Bearbeitung: Kernplan

Adresse	Deutsche Straße 6
Zuordnung Teilbereich in Satzung	1 - Zentrum mit Altstadt
Neubau/ Baujahr	nein, Baujahr:(1953-1954)
denkmalgeschützt	ja
Sonstige Städtebauliche Satzungen	ja
Art der sonstigen Satzung	Gestaltungssatzung Deutsche Straße
Bauweise	geschlossen
Gebäudestellung	traufständig
Bauflucht der Nachbargebäude eingehalten	ja
Geschossigkeit	4
Dachform-Ausreißer	nein
Dachaufbauten /-einschnitte	nein
Fassadengliederung	symmetrisch
Fensterformate	vertikal
Besondere architektonische / künstlerische Fassadendetails	nein
Prägende Gebäudevorflächen	nein
erhaltenswert	ja (Merkmale des Teilbereichs überwiegend eingehalten / bildet mit Nachbargebäuden Ensemble)
Besonderheit	

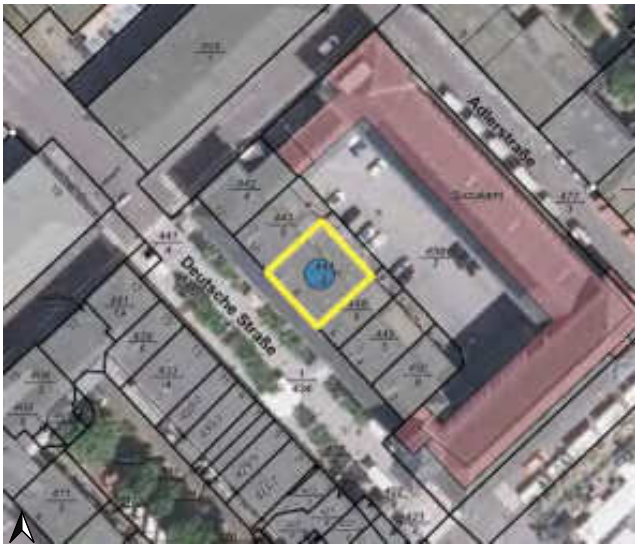
Steckbrief Erhaltungssatzung "Innenstadt Saarlouis"



Quelle: Kreisstadt Saarlouis; Darstellung auf der Grundlage von digitalen Orthofotos. Mit Erlaubnis des Landesamtes für Vermessung, Geoinformation und Landentwicklung Lizenz-Nr. DOP-33/16; Bearbeitung: Kernplan

Adresse	Deutsche Straße 7
Zuordnung Teilbereich in Satzung	1 - Zentrum mit Altstadt
Neubau/ Baujahr	nein, Baujahr:(1953-1954)
denkmalgeschützt	ja
Sonstige Städtebauliche Satzungen	ja
Art der sonstigen Satzung	Gestaltungssatzung Deutsche Straße
Bauweise	geschlossen
Gebäudestellung	traufständig
Bauflucht der Nachbargebäude eingehalten	ja
Geschossigkeit	4
Dachform-Ausreißer	nein
Dachaufbauten /-einschnitte	nein
Fassadengliederung	symmetrisch
Fensterformate	vertikal
Besondere architektonische / künstlerische Fassadendetails	nein
Prägende Gebäudevorflächen	nein
erhaltenswert	ja (Merkmale des Teilbereichs überwiegend eingehalten / bildet mit Nachbargebäuden Ensemble)
Besonderheit	

Steckbrief Erhaltungssatzung "Innenstadt Saarlouis"



Quelle: Kreisstadt Saarlouis; Darstellung auf der Grundlage von digitalen Orthofotos. Mit Erlaubnis des Landesamtes für Vermessung, Geoinformation und Landentwicklung Lizenz-Nr. DOP-33/16; Bearbeitung: Kernplan

Adresse	Deutsche Straße 8
Zuordnung Teilbereich in Satzung	1 - Zentrum mit Altstadt
Neubau/ Baujahr	nein, Baujahr:(1953-1954)
denkmalgeschützt	ja
Sonstige Städtebauliche Satzungen	ja
Art der sonstigen Satzung	Gestaltungssatzung Deutsche Straße
Bauweise	geschlossen
Gebäudestellung	traufständig
Bauflucht der Nachbargebäude eingehalten	ja
Geschossigkeit	4
Dachform-Ausreißer	nein
Dachaufbauten /-einschnitte	nein
Fassadengliederung	symmetrisch
Fensterformate	vertikal
Besondere architektonische / künstlerische Fassadendetails	nein
Prägende Gebäudevorflächen	nein
erhaltenswert	ja (Merkmale des Teilbereichs überwiegend eingehalten / bildet mit Nachbargebäuden Ensemble)
Besonderheit	

Steckbrief Erhaltungssatzung "Innenstadt Saarlouis"



Quelle: Kreisstadt Saarlouis; Darstellung auf der Grundlage von digitalen Orthofotos. Mit Erlaubnis des Landesamtes für Vermessung, Geoinformation und Landentwicklung Lizenz-Nr. DOP-33/16; Bearbeitung: Kernplan

Adresse	Deutsche Straße 9
Zuordnung Teilbereich in Satzung	1 - Zentrum mit Altstadt
Neubau/ Baujahr	nein, Baujahr:(1953-1954)
denkmalgeschützt	ja
Sonstige Städtebauliche Satzungen	ja
Art der sonstigen Satzung	Gestaltungssatzung Deutsche Straße
Bauweise	geschlossen
Gebäudestellung	traufständig
Bauflucht der Nachbargebäude eingehalten	ja
Geschossigkeit	4
Dachform-Ausreißer	nein
Dachaufbauten /-einschnitte	nein
Fassadengliederung	symmetrisch
Fensterformate	vertikal
Besondere architektonische / künstlerische Fassadendetails	nein
Prägende Gebäudevorflächen	nein
erhaltenswert	ja (Merkmale des Teilbereichs überwiegend eingehalten / bildet mit Nachbargebäuden Ensemble)
Besonderheit	

Steckbrief Erhaltungssatzung "Innenstadt Saarlouis"



Quelle: Kreisstadt Saarlouis; Darstellung auf der Grundlage von digitalen Orthofotos. Mit Erlaubnis des Landesamtes für Vermessung, Geoinformation und Landentwicklung Lizenz-Nr. DOP-33/16; Bearbeitung: Kernplan

Adresse	Deutsche Straße 10
Zuordnung Teilbereich in Satzung	1 - Zentrum mit Altstadt
Neubau/ Baujahr	nein, Baujahr:(1953-1954)
denkmalgeschützt	ja
Sonstige Städtebauliche Satzungen	ja
Art der sonstigen Satzung	Gestaltungssatzung Deutsche Straße
Bauweise	geschlossen
Gebäudestellung	traufständig
Bauflucht der Nachbargebäude eingehalten	ja
Geschossigkeit	4
Dachform-Ausreißer	nein
Dachaufbauten /-einschnitte	nein
Fassadengliederung	symmetrisch
Fensterformate	vertikal
Besondere architektonische / künstlerische Fassadendetails	nein
Prägende Gebäudevorflächen	nein
erhaltenswert	ja (Merkmale des Teilbereichs überwiegend eingehalten / bildet mit Nachbargebäuden Ensemble)
Besonderheit	

Steckbrief Erhaltungssatzung "Innenstadt Saarlouis"



Quelle: Kreisstadt Saarlouis; Darstellung auf der Grundlage von digitalen Orthofotos. Mit Erlaubnis des Landesamtes für Vermessung, Geoinformation und Landentwicklung Lizenz-Nr. DOP-33/16; Bearbeitung: Kernplan

Adresse	Deutsche Straße 11
Zuordnung Teilbereich in Satzung	1 - Zentrum mit Altstadt
Neubau/ Baujahr	nein, Baujahr:(1953-1954)
denkmalgeschützt	ja
Sonstige Städtebauliche Satzungen	ja
Art der sonstigen Satzung	Gestaltungssatzung Deutsche Straße
Bauweise	geschlossen
Gebäudestellung	traufständig
Bauflucht der Nachbargebäude eingehalten	ja
Geschossigkeit	4
Dachform-Ausreißer	nein
Dachaufbauten /-einschnitte	nein
Fassadengliederung	symmetrisch
Fensterformate	vertikal
Besondere architektonische / künstlerische Fassadendetails	nein
Prägende Gebäudevorflächen	nein
erhaltenswert	ja (Merkmale des Teilbereichs überwiegend eingehalten / bildet mit Nachbargebäuden Ensemble)
Besonderheit	

Steckbrief Erhaltungssatzung "Innenstadt Saarlouis"



Quelle: Kreisstadt Saarlouis; Darstellung auf der Grundlage von digitalen Orthofotos. Mit Erlaubnis des Landesamtes für Vermessung, Geoinformation und Landentwicklung Lizenz-Nr. DOP-33/16; Bearbeitung: Kernplan

Adresse	Deutsche Straße 12
Zuordnung Teilbereich in Satzung	1 - Zentrum mit Altstadt
Neubau/ Baujahr	nein, Baujahr:(1953-1954)
denkmalgeschützt	ja
Sonstige Städtebauliche Satzungen	ja
Art der sonstigen Satzung	Gestaltungssatzung Deutsche Straße
Bauweise	geschlossen
Gebäudestellung	traufständig
Bauflucht der Nachbargebäude eingehalten	ja
Geschossigkeit	4
Dachform-Ausreißer	nein
Dachaufbauten /-einschnitte	nein
Fassadengliederung	symmetrisch
Fensterformate	vertikal
Besondere architektonische / künstlerische Fassadendetails	nein
Prägende Gebäudevorflächen	nein
erhaltenswert	ja (Merkmale des Teilbereichs überwiegend eingehalten / bildet mit Nachbargebäuden Ensemble)
Besonderheit	

Steckbrief Erhaltungssatzung "Innenstadt Saarlouis"



Quelle: Kreisstadt Saarlouis; Darstellung auf der Grundlage von digitalen Orthofotos. Mit Erlaubnis des Landesamtes für Vermessung, Geoinformation und Landentwicklung Lizenz-Nr. DOP-33/16; Bearbeitung: Kernplan

Adresse	Deutsche Straße 13
Zuordnung Teilbereich in Satzung	1 - Zentrum mit Altstadt
Neubau/ Baujahr	nein, Baujahr:(1953-1954)
denkmalgeschützt	ja
Sonstige Städtebauliche Satzungen	ja
Art der sonstigen Satzung	Gestaltungssatzung Deutsche Straße
Bauweise	geschlossen
Gebäudestellung	traufständig
Bauflucht der Nachbargebäude eingehalten	ja
Geschossigkeit	4
Dachform-Ausreißer	nein
Dachaufbauten /-einschnitte	nein
Fassadengliederung	symmetrisch
Fensterformate	vertikal
Besondere architektonische / künstlerische Fassadendetails	nein
Prägende Gebäudevorflächen	nein
erhaltenswert	ja (Merkmale des Teilbereichs überwiegend eingehalten / bildet mit Nachbargebäuden Ensemble)
Besonderheit	

Steckbrief Erhaltungssatzung "Innenstadt Saarlouis"



Quelle: Kreisstadt Saarlouis; Darstellung auf der Grundlage von digitalen Orthofotos. Mit Erlaubnis des Landesamtes für Vermessung, Geoinformation und Landentwicklung Lizenz-Nr. DOP-33/16; Bearbeitung: Kernplan

Adresse	Deutsche Straße 14
Zuordnung Teilbereich in Satzung	1 - Zentrum mit Altstadt
Neubau/ Baujahr	nein, Baujahr:(um 1838, Umbau 1899)
denkmalgeschützt	ja
Sonstige Städtebauliche Satzungen	nein
Art der sonstigen Satzung	
Bauweise	abweichend
Gebäudestellung	traufständig
Bauflucht der Nachbargebäude eingehalten	ja
Geschossigkeit	2 + DG
Dachform-Ausreißer	nein
Dachaufbauten /-einschnitte	nein
Fassadengliederung	symmetrisch
Fensterformate	vertikal
Besondere architektonische / künstlerische Fassadendetails	nein
Prägende Gebäudevorflächen	nein
erhaltenswert	ja (Merkmale des Teilbereichs überwiegend eingehalten / bildet mit Nachbargebäuden Ensemble)
Besonderheit	ehem. Proviantamt

Steckbrief Erhaltungssatzung "Innenstadt Saarlouis"



Quelle: Kreisstadt Saarlouis; Darstellung auf der Grundlage von digitalen Orthofotos. Mit Erlaubnis des Landesamtes für Vermessung, Geoinformation und Landentwicklung Lizenz-Nr. DOP-33/16; Bearbeitung: Kernplan

Adresse	Deutsche Straße 15
Zuordnung Teilbereich in Satzung	1 - Zentrum mit Altstadt
Neubau/ Baujahr	nein, Baujahr:(1953-1954)
denkmalgeschützt	ja
Sonstige Städtebauliche Satzungen	ja
Art der sonstigen Satzung	Gestaltungssatzung Deutsche Straße
Bauweise	geschlossen
Gebäudestellung	traufständig
Bauflucht der Nachbargebäude eingehalten	ja
Geschossigkeit	4
Dachform-Ausreißer	nein
Dachaufbauten /-einschnitte	nein
Fassadengliederung	symmetrisch
Fensterformate	vertikal
Besondere architektonische / künstlerische Fassadendetails	nein
Prägende Gebäudevorflächen	nein
erhaltenswert	ja (Merkmale des Teilbereichs überwiegend eingehalten / bildet mit Nachbargebäuden Ensemble)
Besonderheit	

Steckbrief Erhaltungssatzung "Innenstadt Saarlouis"



Quelle: Kreisstadt Saarlouis; Darstellung auf der Grundlage von digitalen Orthofotos. Mit Erlaubnis des Landesamtes für Vermessung, Geoinformation und Landentwicklung Lizenz-Nr. DOP-33/16; Bearbeitung: Kernplan

Adresse	Deutsche Straße 17
Zuordnung Teilbereich in Satzung	1 - Zentrum mit Altstadt
Neubau/ Baujahr	nein, Baujahr:(1953-1954)
denkmalgeschützt	ja
Sonstige Städtebauliche Satzungen	ja
Art der sonstigen Satzung	Gestaltungssatzung Deutsche Straße
Bauweise	geschlossen
Gebäudestellung	traufständig
Bauflucht der Nachbargebäude eingehalten	ja
Geschossigkeit	4
Dachform-Ausreißer	nein
Dachaufbauten /-einschnitte	nein
Fassadengliederung	symmetrisch
Fensterformate	vertikal
Besondere architektonische / künstlerische Fassadendetails	nein
Prägende Gebäudevorflächen	nein
erhaltenswert	ja (Merkmale des Teilbereichs überwiegend eingehalten / bildet mit Nachbargebäuden Ensemble)
Besonderheit	

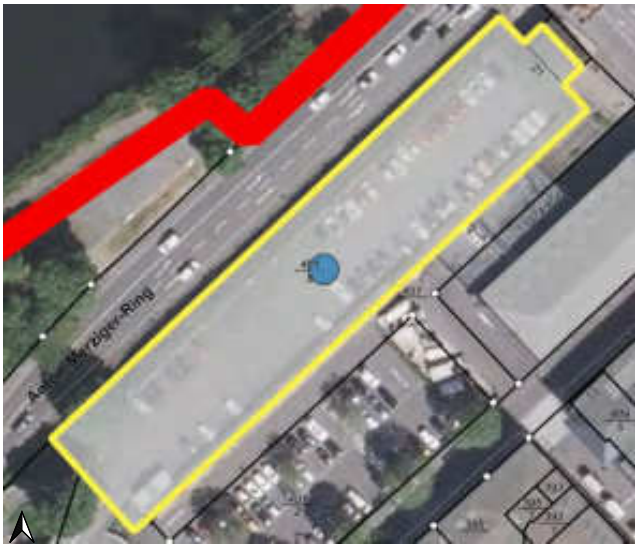
Steckbrief Erhaltungssatzung "Innenstadt Saarlouis"



Quelle: Kreisstadt Saarlouis; Darstellung auf der Grundlage von digitalen Orthofotos. Mit Erlaubnis des Landesamtes für Vermessung, Geoinformation und Landentwicklung Lizenz-Nr. DOP-33/16; Bearbeitung: Kernplan

Adresse	Deutsche Straße 19
Zuordnung Teilbereich in Satzung	1 - Zentrum mit Altstadt
Neubau/ Baujahr	nein, Baujahr:(um 1838, Umbau 1899)
denkmalgeschützt	ja
Sonstige Städtebauliche Satzungen	nein
Art der sonstigen Satzung	
Bauweise	abweichend
Gebäudestellung	traufständig
Bauflucht der Nachbargebäude eingehalten	ja
Geschossigkeit	2
Dachform-Ausreißer	nein
Dachaufbauten /-einschnitte	nein
Fassadengliederung	symmetrisch
Fensterformate	vertikal
Besondere architektonische / künstlerische Fassadendetails	nein
Prägende Gebäudevorflächen	nein
erhaltenswert	ja (Merkmale des Teilbereichs überwiegend eingehalten / bildet mit Nachbargebäuden Ensemble)
Besonderheit	ehem. Proviantamt

Steckbrief Erhaltungssatzung "Innenstadt Saarlouis"



Quelle: Kreisstadt Saarlouis; Darstellung auf der Grundlage von digitalen Orthofotos. Mit Erlaubnis des Landesamtes für Vermessung, Geoinformation und Landentwicklung Lizenz-Nr. DOP-33/16; Bearbeitung: Kernplan

Adresse	Deutsche Straße 21
Zuordnung Teilbereich in Satzung	1 - Zentrum mit Altstadt
Neubau/ Baujahr	nein, Baujahr:(Festungszeit)
denkmalgeschützt	ja
Sonstige Städtebauliche Satzungen	nein
Art der sonstigen Satzung	
Bauweise	abweichend
Gebäudestellung	
Bauflucht der Nachbargebäude eingehalten	ja
Geschossigkeit	1
Dachform-Ausreißer	ja
Dachaufbauten /-einschnitte	nein
Fassadengliederung	symmetrisch
Fensterformate	vertikal
Besondere architektonische / künstlerische Fassadendetails	nein
Prägende Gebäudevorflächen	nein
erhaltenswert	ja (Merkmale des Teilbereichs überwiegend eingehalten / bildet mit Nachbargebäuden Ensemble)
Besonderheit	Historisch bedeutsames Gebäude aus der Festungszeit

Steckbrief Erhaltungssatzung "Innenstadt Saarlouis"



Quelle: Kreisstadt Saarlouis; Darstellung auf der Grundlage von digitalen Orthofotos. Mit Erlaubnis des Landesamtes für Vermessung, Geoinformation und Landentwicklung Lizenz-Nr. DOP-33/16; Bearbeitung: Kernplan

Adresse	Donnerpark 1
Zuordnung Teilbereich in Satzung	3 - östliche und westliche Innenstadt
Neubau/ Baujahr	ja
denkmalgeschützt	
Sonstige Städtebauliche Satzungen	
Art der sonstigen Satzung	
Bauweise	
Gebäudestellung	
Bauflucht der Nachbargebäude eingehalten	
Geschossigkeit	
Dachform-Ausreißer	
Dachaufbauten /-einschnitte	
Fassadengliederung	
Fensterformate	
Besondere architektonische / künstlerische Fassadendetails	
Prägende Gebäudevorflächen	
erhaltenswert	nein
Besonderheit	

Steckbrief Erhaltungssatzung "Innenstadt Saarlouis"



Quelle: Kreisstadt Saarlouis; Darstellung auf der Grundlage von digitalen Orthofotos. Mit Erlaubnis des Landesamtes für Vermessung, Geoinformation und Landentwicklung Lizenz-Nr. DOP-33/16; Bearbeitung: Kernplan

Adresse	Donnerpark 2
Zuordnung Teilbereich in Satzung	3 - östliche und westliche Innenstadt
Neubau/ Baujahr	ja
denkmalgeschützt	
Sonstige Städtebauliche Satzungen	
Art der sonstigen Satzung	
Bauweise	
Gebäudestellung	
Bauflucht der Nachbargebäude eingehalten	
Geschossigkeit	
Dachform-Ausreißer	
Dachaufbauten /-einschnitte	
Fassadengliederung	
Fensterformate	
Besondere architektonische / künstlerische Fassadendetails	
Prägende Gebäudevorflächen	
erhaltenswert	nein
Besonderheit	

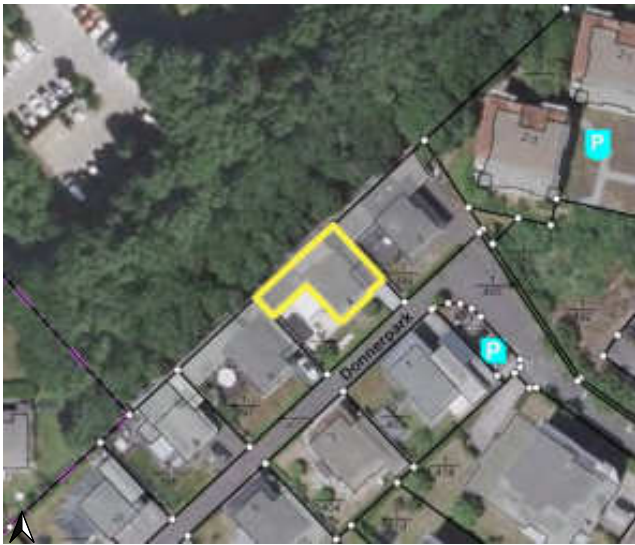
Steckbrief Erhaltungssatzung "Innenstadt Saarlouis"



Quelle: Kreisstadt Saarlouis; Darstellung auf der Grundlage von digitalen Orthofotos. Mit Erlaubnis des Landesamtes für Vermessung, Geoinformation und Landentwicklung Lizenz-Nr. DOP-33/16; Bearbeitung: Kernplan

Adresse	Donnerpark 3
Zuordnung Teilbereich in Satzung	3 - östliche und westliche Innenstadt
Neubau/ Baujahr	ja
denkmalgeschützt	
Sonstige Städtebauliche Satzungen	
Art der sonstigen Satzung	
Bauweise	
Gebäudestellung	
Bauflucht der Nachbargebäude eingehalten	
Geschossigkeit	
Dachform-Ausreißer	
Dachaufbauten /-einschnitte	
Fassadengliederung	
Fensterformate	
Besondere architektonische / künstlerische Fassadendetails	
Prägende Gebäudevorflächen	
erhaltenswert	nein
Besonderheit	

Steckbrief Erhaltungssatzung "Innenstadt Saarlouis"



Quelle: Kreisstadt Saarlouis; Darstellung auf der Grundlage von digitalen Orthofotos. Mit Erlaubnis des Landesamtes für Vermessung, Geoinformation und Landentwicklung Lizenz-Nr. DOP-33/16; Bearbeitung: Kernplan

Adresse	Donnerpark 4
Zuordnung Teilbereich in Satzung	3 - östliche und westliche Innenstadt
Neubau/ Baujahr	ja
denkmalgeschützt	
Sonstige Städtebauliche Satzungen	
Art der sonstigen Satzung	
Bauweise	
Gebäudestellung	
Bauflucht der Nachbargebäude eingehalten	
Geschossigkeit	
Dachform-Ausreißer	
Dachaufbauten /-einschnitte	
Fassadengliederung	
Fensterformate	
Besondere architektonische / künstlerische Fassadendetails	
Prägende Gebäudevorflächen	
erhaltenswert	nein
Besonderheit	

Steckbrief Erhaltungssatzung "Innenstadt Saarlouis"



Quelle: Kreisstadt Saarlouis; Darstellung auf der Grundlage von digitalen Orthofotos. Mit Erlaubnis des Landesamtes für Vermessung, Geoinformation und Landentwicklung Lizenz-Nr. DOP-33/16; Bearbeitung: Kernplan

Adresse	Donnerpark 5
Zuordnung Teilbereich in Satzung	3 - östliche und westliche Innenstadt
Neubau/ Baujahr	ja
denkmalgeschützt	
Sonstige Städtebauliche Satzungen	
Art der sonstigen Satzung	
Bauweise	
Gebäudestellung	
Bauflucht der Nachbargebäude eingehalten	
Geschossigkeit	
Dachform-Ausreißer	
Dachaufbauten /-einschnitte	
Fassadengliederung	
Fensterformate	
Besondere architektonische / künstlerische Fassadendetails	
Prägende Gebäudevorflächen	
erhaltenswert	nein
Besonderheit	

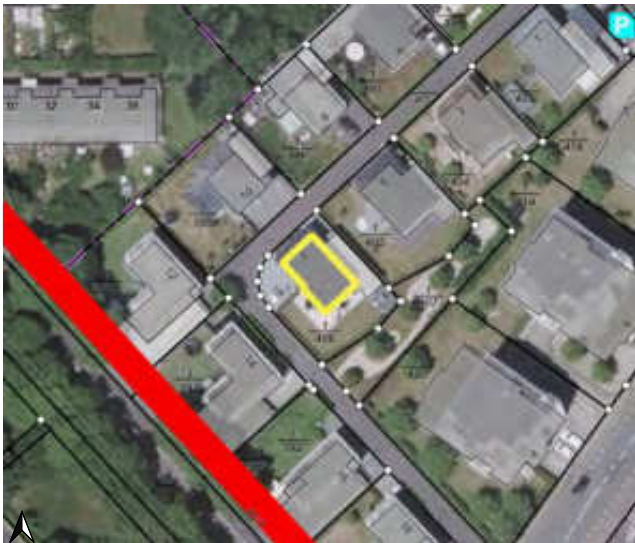
Steckbrief Erhaltungssatzung "Innenstadt Saarlouis"



Quelle: Kreisstadt Saarlouis; Darstellung auf der Grundlage von digitalen Orthofotos. Mit Erlaubnis des Landesamtes für Vermessung, Geoinformation und Landentwicklung Lizenz-Nr. DOP-33/16; Bearbeitung: Kernplan

Adresse	Donnerpark 6
Zuordnung Teilbereich in Satzung	3 - östliche und westliche Innenstadt
Neubau/ Baujahr	ja
denkmalgeschützt	
Sonstige Städtebauliche Satzungen	
Art der sonstigen Satzung	
Bauweise	
Gebäudestellung	
Bauflucht der Nachbargebäude eingehalten	
Geschossigkeit	
Dachform-Ausreißer	
Dachaufbauten /-einschnitte	
Fassadengliederung	
Fensterformate	
Besondere architektonische / künstlerische Fassadendetails	
Prägende Gebäudevorflächen	
erhaltenswert	nein
Besonderheit	

Steckbrief Erhaltungssatzung "Innenstadt Saarlouis"



Quelle: Kreisstadt Saarlouis; Darstellung auf der Grundlage von digitalen Orthofotos. Mit Erlaubnis des Landesamtes für Vermessung, Geoinformation und Landentwicklung Lizenz-Nr. DOP-33/16; Bearbeitung: Kernplan

Adresse	Donnerpark 7
Zuordnung Teilbereich in Satzung	3 - östliche und westliche Innenstadt
Neubau/ Baujahr	ja
denkmalgeschützt	
Sonstige Städtebauliche Satzungen	
Art der sonstigen Satzung	
Bauweise	
Gebäudestellung	
Bauflucht der Nachbargebäude eingehalten	
Geschossigkeit	
Dachform-Ausreißer	
Dachaufbauten /-einschnitte	
Fassadengliederung	
Fensterformate	
Besondere architektonische / künstlerische Fassadendetails	
Prägende Gebäudevorflächen	
erhaltenswert	nein
Besonderheit	

Steckbrief Erhaltungssatzung "Innenstadt Saarlouis"



Quelle: Kreisstadt Saarlouis; Darstellung auf der Grundlage von digitalen Orthofotos. Mit Erlaubnis des Landesamtes für Vermessung, Geoinformation und Landentwicklung Lizenz-Nr. DOP-33/16; Bearbeitung: Kernplan

Adresse	Donnerpark 8
Zuordnung Teilbereich in Satzung	3 - östliche und westliche Innenstadt
Neubau/ Baujahr	ja
denkmalgeschützt	
Sonstige Städtebauliche Satzungen	
Art der sonstigen Satzung	
Bauweise	
Gebäudestellung	
Bauflucht der Nachbargebäude eingehalten	
Geschossigkeit	
Dachform-Ausreißer	
Dachaufbauten /-einschnitte	
Fassadengliederung	
Fensterformate	
Besondere architektonische / künstlerische Fassadendetails	
Prägende Gebäudevorflächen	
erhaltenswert	nein
Besonderheit	

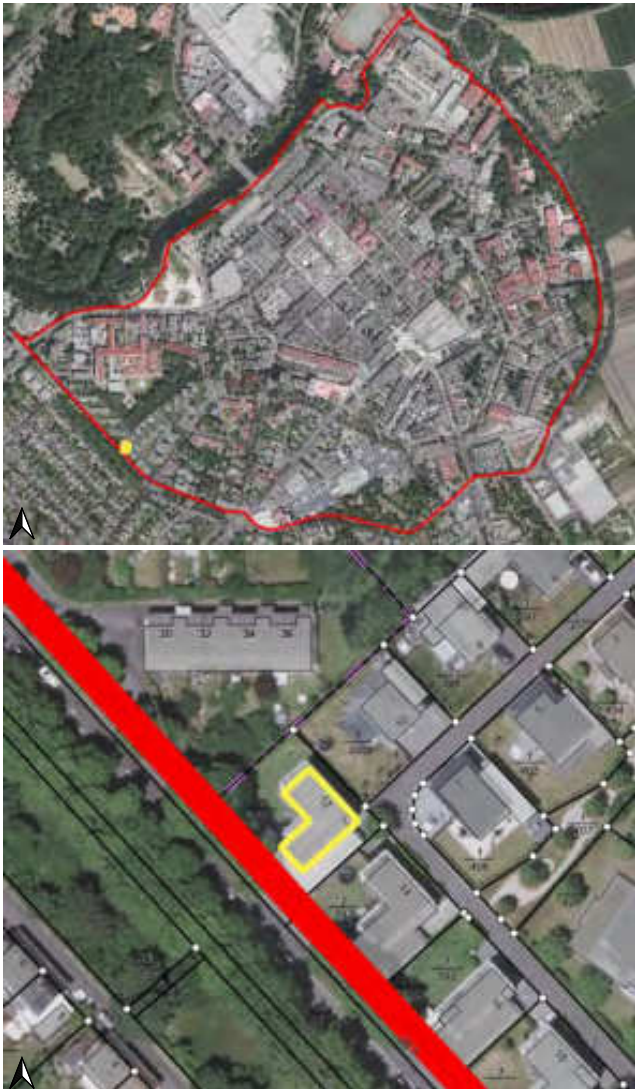
Steckbrief Erhaltungssatzung "Innenstadt Saarlouis"



Quelle: Kreisstadt Saarlouis; Darstellung auf der Grundlage von digitalen Orthofotos. Mit Erlaubnis des Landesamtes für Vermessung, Geoinformation und Landentwicklung Lizenz-Nr. DOP-33/16; Bearbeitung: Kernplan

Adresse	Donnerpark 10
Zuordnung Teilbereich in Satzung	3 - östliche und westliche Innenstadt
Neubau/ Baujahr	ja
denkmalgeschützt	
Sonstige Städtebauliche Satzungen	
Art der sonstigen Satzung	
Bauweise	
Gebäudestellung	
Bauflucht der Nachbargebäude eingehalten	
Geschossigkeit	
Dachform-Ausreißer	
Dachaufbauten /-einschnitte	
Fassadengliederung	
Fensterformate	
Besondere architektonische / künstlerische Fassadendetails	
Prägende Gebäudevorflächen	
erhaltenswert	nein
Besonderheit	

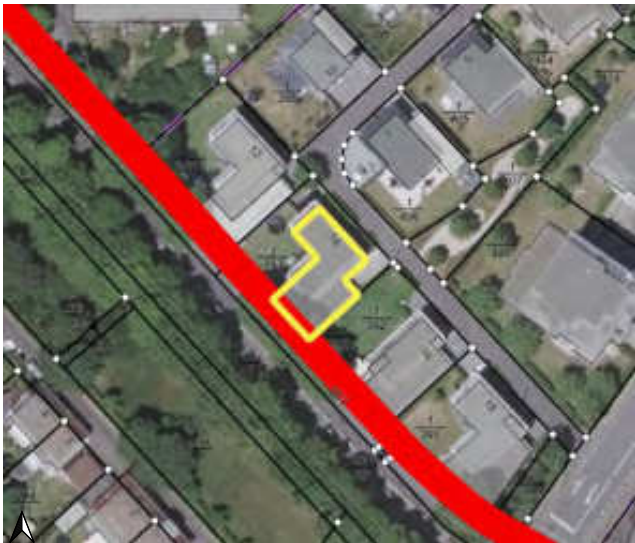
Steckbrief Erhaltungssatzung "Innenstadt Saarlouis"



Quelle: Kreisstadt Saarlouis; Darstellung auf der Grundlage von digitalen Orthofotos. Mit Erlaubnis des Landesamtes für Vermessung, Geoinformation und Landentwicklung Lizenz-Nr. DOP-33/16; Bearbeitung: Kernplan

Adresse	Donnerpark 12
Zuordnung Teilbereich in Satzung	3 - östliche und westliche Innenstadt
Neubau/ Baujahr	ja
denkmalgeschützt	
Sonstige Städtebauliche Satzungen	
Art der sonstigen Satzung	
Bauweise	
Gebäudestellung	
Bauflucht der Nachbargebäude eingehalten	
Geschossigkeit	
Dachform-Ausreißer	
Dachaufbauten /-einschnitte	
Fassadengliederung	
Fensterformate	
Besondere architektonische / künstlerische Fassadendetails	
Prägende Gebäudevorflächen	
erhaltenswert	nein
Besonderheit	

Steckbrief Erhaltungssatzung "Innenstadt Saarlouis"



Quelle: Kreisstadt Saarlouis; Darstellung auf der Grundlage von digitalen Orthofotos. Mit Erlaubnis des Landesamtes für Vermessung, Geoinformation und Landentwicklung Lizenz-Nr. DOP-33/16; Bearbeitung: Kernplan

Adresse	Donnerpark 14
Zuordnung Teilbereich in Satzung	3 - östliche und westliche Innenstadt
Neubau/ Baujahr	ja
denkmalgeschützt	
Sonstige Städtebauliche Satzungen	
Art der sonstigen Satzung	
Bauweise	
Gebäudestellung	
Bauflucht der Nachbargebäude eingehalten	
Geschossigkeit	
Dachform-Ausreißer	
Dachaufbauten /-einschnitte	
Fassadengliederung	
Fensterformate	
Besondere architektonische / künstlerische Fassadendetails	
Prägende Gebäudevorflächen	
erhaltenswert	nein
Besonderheit	

Steckbrief Erhaltungssatzung "Innenstadt Saarlouis"



Quelle: Kreisstadt Saarlouis; Darstellung auf der Grundlage von digitalen Orthofotos. Mit Erlaubnis des Landesamtes für Vermessung, Geoinformation und Landentwicklung Lizenz-Nr. DOP-33/16; Bearbeitung: Kernplan

Adresse	Donnerpark 16
Zuordnung Teilbereich in Satzung	3 - östliche und westliche Innenstadt
Neubau/ Baujahr	ja
denkmalgeschützt	
Sonstige Städtebauliche Satzungen	
Art der sonstigen Satzung	
Bauweise	
Gebäudestellung	
Bauflucht der Nachbargebäude eingehalten	
Geschossigkeit	
Dachform-Ausreißer	
Dachaufbauten /-einschnitte	
Fassadengliederung	
Fensterformate	
Besondere architektonische / künstlerische Fassadendetails	
Prägende Gebäudevorflächen	
erhaltenswert	nein
Besonderheit	

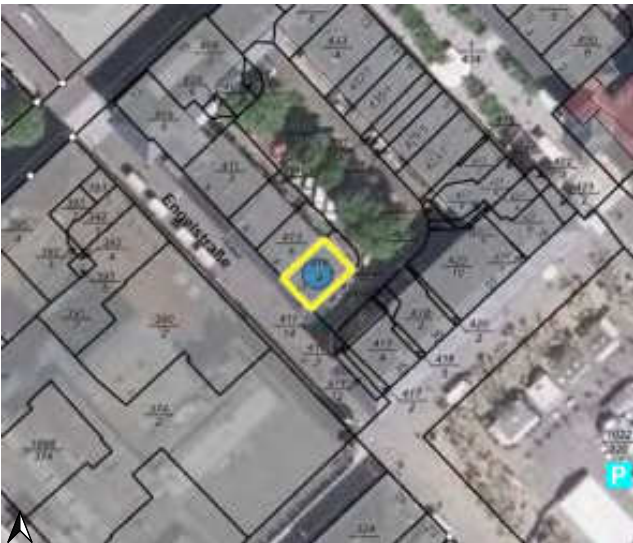
Steckbrief Erhaltungssatzung "Innenstadt Saarlouis"



Quelle: Kreisstadt Saarlouis; Darstellung auf der Grundlage von digitalen Orthofotos. Mit Erlaubnis des Landesamtes für Vermessung, Geoinformation und Landentwicklung Lizenz-Nr. DOP-33/16; Bearbeitung: Kernplan

Adresse	Donnerpark 18
Zuordnung Teilbereich in Satzung	3 - östliche und westliche Innenstadt
Neubau/ Baujahr	ja
denkmalgeschützt	
Sonstige Städtebauliche Satzungen	
Art der sonstigen Satzung	
Bauweise	
Gebäudestellung	
Bauflucht der Nachbargebäude eingehalten	
Geschossigkeit	
Dachform-Ausreißer	
Dachaufbauten /-einschnitte	
Fassadengliederung	
Fensterformate	
Besondere architektonische / künstlerische Fassadendetails	
Prägende Gebäudevorflächen	
erhaltenswert	nein
Besonderheit	

Steckbrief Erhaltungssatzung "Innenstadt Saarlouis"



Quelle: Kreisstadt Saarlouis; Darstellung auf der Grundlage von digitalen Orthofotos. Mit Erlaubnis des Landesamtes für Vermessung, Geoinformation und Landentwicklung Lizenz-Nr. DOP-33/16; Bearbeitung: Kernplan

Adresse	Engelstraße 2
Zuordnung Teilbereich in Satzung	1 - Zentrum mit Altstadt
Neubau/ Baujahr	nein, Baujahr:(1953-1954)
denkmalgeschützt	ja
Sonstige Städtebauliche Satzungen	ja
Art der sonstigen Satzung	Gestaltungssatzung Deutsche Straße
Bauweise	geschlossen
Gebäudestellung	traufständig
Bauflucht der Nachbargebäude eingehalten	ja
Geschossigkeit	3
Dachform-Ausreißer	nein
Dachaufbauten /-einschnitte	nein
Fassadengliederung	symmetrisch
Fensterformate	vertikal
Besondere architektonische / künstlerische Fassadendetails	nein
Prägende Gebäudevorflächen	nein
erhaltenswert	ja (Merkmale des Teilbereichs überwiegend eingehalten / bildet mit Nachbargebäuden Ensemble)
Besonderheit	

Steckbrief Erhaltungssatzung "Innenstadt Saarlouis"



Quelle: Kreisstadt Saarlouis; Darstellung auf der Grundlage von digitalen Orthofotos. Mit Erlaubnis des Landesamtes für Vermessung, Geoinformation und Landentwicklung Lizenz-Nr. DOP-33/16; Bearbeitung: Kernplan

Adresse	Engelstraße 4
Zuordnung Teilbereich in Satzung	1 - Zentrum mit Altstadt
Neubau/ Baujahr	nein, Baujahr:(1953-1954)
denkmalgeschützt	ja
Sonstige Städtebauliche Satzungen	ja
Art der sonstigen Satzung	Gestaltungssatzung Deutsche Straße
Bauweise	geschlossen
Gebäudestellung	traufständig
Bauflucht der Nachbargebäude eingehalten	ja
Geschossigkeit	3
Dachform-Ausreißer	nein
Dachaufbauten /-einschnitte	nein
Fassadengliederung	symmetrisch
Fensterformate	vertikal
Besondere architektonische / künstlerische Fassadendetails	nein
Prägende Gebäudevorflächen	nein
erhaltenswert	ja (Merkmale des Teilbereichs überwiegend eingehalten / bildet mit Nachbargebäuden Ensemble)
Besonderheit	

Steckbrief Erhaltungssatzung "Innenstadt Saarlouis"



Quelle: Kreisstadt Saarlouis; Darstellung auf der Grundlage von digitalen Orthofotos. Mit Erlaubnis des Landesamtes für Vermessung, Geoinformation und Landentwicklung Lizenz-Nr. DOP-33/16; Bearbeitung: Kernplan

Adresse	Engelstraße 6
Zuordnung Teilbereich in Satzung	1 - Zentrum mit Altstadt
Neubau/ Baujahr	nein, Baujahr:(1953-1954)
denkmalgeschützt	ja
Sonstige Städtebauliche Satzungen	ja
Art der sonstigen Satzung	Gestaltungssatzung Deutsche Straße
Bauweise	geschlossen
Gebäudestellung	traufständig
Bauflucht der Nachbargebäude eingehalten	ja
Geschossigkeit	3
Dachform-Ausreißer	nein
Dachaufbauten /-einschnitte	nein
Fassadengliederung	symmetrisch
Fensterformate	vertikal
Besondere architektonische / künstlerische Fassadendetails	ja
Prägende Gebäudevorflächen	nein
erhaltenswert	ja (Merkmale des Teilbereichs überwiegend eingehalten / bildet mit Nachbargebäuden Ensemble)
Besonderheit	

Steckbrief Erhaltungssatzung "Innenstadt Saarlouis"



Quelle: Kreisstadt Saarlouis; Darstellung auf der Grundlage von digitalen Orthofotos. Mit Erlaubnis des Landesamtes für Vermessung, Geoinformation und Landentwicklung Lizenz-Nr. DOP-33/16; Bearbeitung: Kernplan

Adresse	Engelstraße 8
Zuordnung Teilbereich in Satzung	1 - Zentrum mit Altstadt
Neubau/ Baujahr	nein, Baujahr:(1953-1954)
denkmalgeschützt	ja
Sonstige Städtebauliche Satzungen	ja
Art der sonstigen Satzung	Gestaltungssatzung Deutsche Straße
Bauweise	geschlossen
Gebäudestellung	traufständig
Bauflucht der Nachbargebäude eingehalten	ja
Geschossigkeit	3
Dachform-Ausreißer	nein
Dachaufbauten /-einschnitte	nein
Fassadengliederung	symmetrisch
Fensterformate	vertikal
Besondere architektonische / künstlerische Fassadendetails	ja
Prägende Gebäudevorflächen	nein
erhaltenswert	ja (Merkmale des Teilbereichs überwiegend eingehalten / bildet mit Nachbargebäuden Ensemble)
Besonderheit	

Steckbrief Erhaltungssatzung "Innenstadt Saarlouis"



Quelle: Kreisstadt Saarlouis; Darstellung auf der Grundlage von digitalen Orthofotos. Mit Erlaubnis des Landesamtes für Vermessung, Geoinformation und Landentwicklung Lizenz-Nr. DOP-33/16; Bearbeitung: Kernplan

Adresse	Engelstraße
Zuordnung Teilbereich in Satzung	1 - Zentrum mit Altstadt
Neubau/ Baujahr	nein
denkmalgeschützt	nein
Sonstige Städtebauliche Satzungen	nein
Art der sonstigen Satzung	
Bauweise	abweichend
Gebäudestellung	
Bauflucht der Nachbargebäude eingehalten	ja
Geschossigkeit	4
Dachform-Ausreißer	ja
Dachaufbauten /-einschnitte	nein
Fassadengliederung	asymmetrisch
Fensterformate	horizontal
Besondere architektonische / künstlerische Fassadendetails	nein
Prägende Gebäudevorflächen	nein
erhaltenswert	nein
Besonderheit	

Steckbrief Erhaltungssatzung "Innenstadt Saarlouis"



Quelle: Kreisstadt Saarlouis; Darstellung auf der Grundlage von digitalen Orthofotos. Mit Erlaubnis des Landesamtes für Vermessung, Geoinformation und Landentwicklung Lizenz-Nr. DOP-33/16; Bearbeitung: Kernplan

Adresse	Engelstraße / Großer Markt
Zuordnung Teilbereich in Satzung	1 - Zentrum mit Altstadt
Neubau/ Baujahr	nein, Baujahr:(1932)
denkmalgeschützt	nein
Sonstige Städtebauliche Satzungen	nein
Art der sonstigen Satzung	
Bauweise	abweichend
Gebäudestellung	
Bauflucht der Nachbargebäude eingehalten	ja
Geschossigkeit	4
Dachform-Ausreißer	ja
Dachaufbauten /-einschnitte	nein
Fassadengliederung	asymmetrisch
Fensterformate	horizontal
Besondere architektonische / künstlerische Fassadendetails	ja
Prägende Gebäudevorflächen	nein
erhaltenswert	ja
Besonderheit	Prägendes Einzelgebäude errichtet im Bauhaus-Stil

Steckbrief Erhaltungssatzung "Innenstadt Saarlouis"



Quelle: Kreisstadt Saarlouis; Darstellung auf der Grundlage von digitalen Orthofotos. Mit Erlaubnis des Landesamtes für Vermessung, Geoinformation und Landentwicklung Lizenz-Nr. DOP-33/16; Bearbeitung: Kernplan

Adresse	Französische Straße 1
Zuordnung Teilbereich in Satzung	1 - Zentrum mit Altstadt
Neubau/ Baujahr	nein, Baujahr:(1949-1950)
denkmalgeschützt	ja
Sonstige Städtebauliche Satzungen	ja
Art der sonstigen Satzung	Gestaltungssatzung Französische Straße
Bauweise	geschlossen
Gebäudestellung	traufständig
Bauflucht der Nachbargebäude eingehalten	ja
Geschossigkeit	3 + DG
Dachform-Ausreißer	nein
Dachaufbauten /-einschnitte	ja
Fassadengliederung	symmetrisch
Fensterformate	vertikal
Besondere architektonische / künstlerische Fassadendetails	nein
Prägende Gebäudevorflächen	nein
erhaltenswert	ja (Merkmale des Teilbereichs überwiegend eingehalten / bildet mit Nachbargebäuden Ensemble)
Besonderheit	

Steckbrief Erhaltungssatzung "Innenstadt Saarlouis"



Quelle: Kreisstadt Saarlouis; Darstellung auf der Grundlage von digitalen Orthofotos. Mit Erlaubnis des Landesamtes für Vermessung, Geoinformation und Landentwicklung Lizenz-Nr. DOP-33/16; Bearbeitung: Kernplan

Adresse	Französische Straße 2
Zuordnung Teilbereich in Satzung	1 - Zentrum mit Altstadt
Neubau/ Baujahr	nein, Baujahr:(1949-1950)
denkmalgeschützt	ja
Sonstige Städtebauliche Satzungen	ja
Art der sonstigen Satzung	Gestaltungssatzung Französische Straße
Bauweise	geschlossen
Gebäudestellung	traufständig
Bauflucht der Nachbargebäude eingehalten	ja
Geschossigkeit	3 + DG
Dachform-Ausreißer	nein
Dachaufbauten /-einschnitte	ja
Fassadengliederung	symmetrisch
Fensterformate	vertikal
Besondere architektonische / künstlerische Fassadendetails	nein
Prägende Gebäudevorflächen	nein
erhaltenswert	ja (Merkmale des Teilbereichs überwiegend eingehalten / bildet mit Nachbargebäuden Ensemble)
Besonderheit	

Steckbrief Erhaltungssatzung "Innenstadt Saarlouis"



Quelle: Kreisstadt Saarlouis; Darstellung auf der Grundlage von digitalen Orthofotos. Mit Erlaubnis des Landesamtes für Vermessung, Geoinformation und Landentwicklung Lizenz-Nr. DOP-33/16; Bearbeitung: Kernplan

Adresse	Französische Straße 3
Zuordnung Teilbereich in Satzung	1 - Zentrum mit Altstadt
Neubau/ Baujahr	nein, Baujahr:(1949-1950)
denkmalgeschützt	ja
Sonstige Städtebauliche Satzungen	ja
Art der sonstigen Satzung	Gestaltungssatzung Französische Straße
Bauweise	geschlossen
Gebäudestellung	traufständig
Bauflucht der Nachbargebäude eingehalten	ja
Geschossigkeit	3 + DG
Dachform-Ausreißer	nein
Dachaufbauten /-einschnitte	ja
Fassadengliederung	symmetrisch
Fensterformate	vertikal
Besondere architektonische / künstlerische Fassadendetails	nein
Prägende Gebäudevorflächen	nein
erhaltenswert	ja (Merkmale des Teilbereichs überwiegend eingehalten / bildet mit Nachbargebäuden Ensemble)
Besonderheit	

Steckbrief Erhaltungssatzung "Innenstadt Saarlouis"



Quelle: Kreisstadt Saarlouis; Darstellung auf der Grundlage von digitalen Orthofotos. Mit Erlaubnis des Landesamtes für Vermessung, Geoinformation und Landentwicklung Lizenz-Nr. DOP-33/16; Bearbeitung: Kernplan

Adresse	Französische Straße 4
Zuordnung Teilbereich in Satzung	1 - Zentrum mit Altstadt
Neubau/ Baujahr	nein, Baujahr:(1949-1950)
denkmalgeschützt	ja
Sonstige Städtebauliche Satzungen	ja
Art der sonstigen Satzung	Gestaltungssatzung Französische Straße
Bauweise	geschlossen
Gebäudestellung	traufständig
Bauflucht der Nachbargebäude eingehalten	ja
Geschossigkeit	3 + DG
Dachform-Ausreißer	nein
Dachaufbauten /-einschnitte	ja
Fassadengliederung	symmetrisch
Fensterformate	vertikal
Besondere architektonische / künstlerische Fassadendetails	nein
Prägende Gebäudevorflächen	nein
erhaltenswert	ja (Merkmale des Teilbereichs überwiegend eingehalten / bildet mit Nachbargebäuden Ensemble)
Besonderheit	

Steckbrief Erhaltungssatzung "Innenstadt Saarlouis"



Quelle: Kreisstadt Saarlouis; Darstellung auf der Grundlage von digitalen Orthofotos. Mit Erlaubnis des Landesamtes für Vermessung, Geoinformation und Landentwicklung Lizenz-Nr. DOP-33/16; Bearbeitung: Kernplan

Adresse	Französische Straße 5
Zuordnung Teilbereich in Satzung	1 - Zentrum mit Altstadt
Neubau/ Baujahr	nein, Baujahr:(1949-1950)
denkmalgeschützt	ja
Sonstige Städtebauliche Satzungen	ja
Art der sonstigen Satzung	Gestaltungssatzung Französische Straße
Bauweise	geschlossen
Gebäudestellung	traufständig
Bauflucht der Nachbargebäude eingehalten	ja
Geschossigkeit	3 + DG
Dachform-Ausreißer	nein
Dachaufbauten /-einschnitte	ja
Fassadengliederung	symmetrisch
Fensterformate	
Besondere architektonische / künstlerische Fassadendetails	nein
Prägende Gebäudevorflächen	nein
erhaltenswert	ja (Merkmale des Teilbereichs überwiegend eingehalten / bildet mit Nachbargebäuden Ensemble)
Besonderheit	

Steckbrief Erhaltungssatzung "Innenstadt Saarlouis"



Quelle: Kreisstadt Saarlouis; Darstellung auf der Grundlage von digitalen Orthofotos. Mit Erlaubnis des Landesamtes für Vermessung, Geoinformation und Landentwicklung Lizenz-Nr. DOP-33/16; Bearbeitung: Kernplan

Adresse	Französische Straße 6
Zuordnung Teilbereich in Satzung	1 - Zentrum mit Altstadt
Neubau/ Baujahr	nein, Baujahr:(1949-1950)
denkmalgeschützt	ja
Sonstige Städtebauliche Satzungen	ja
Art der sonstigen Satzung	Gestaltungssatzung Französische Straße
Bauweise	geschlossen
Gebäudestellung	traufständig
Bauflucht der Nachbargebäude eingehalten	ja
Geschossigkeit	3 + DG
Dachform-Ausreißer	nein
Dachaufbauten /-einschnitte	ja
Fassadengliederung	symmetrisch
Fensterformate	vertikal
Besondere architektonische / künstlerische Fassadendetails	nein
Prägende Gebäudevorflächen	nein
erhaltenswert	ja (Merkmale des Teilbereichs überwiegend eingehalten / bildet mit Nachbargebäuden Ensemble)
Besonderheit	

Steckbrief Erhaltungssatzung "Innenstadt Saarlouis"



Quelle: Kreisstadt Saarlouis; Darstellung auf der Grundlage von digitalen Orthofotos. Mit Erlaubnis des Landesamtes für Vermessung, Geoinformation und Landentwicklung Lizenz-Nr. DOP-33/16; Bearbeitung: Kernplan

Adresse	Französische Straße 7
Zuordnung Teilbereich in Satzung	1 - Zentrum mit Altstadt
Neubau/ Baujahr	nein, Baujahr:(1949-1950)
denkmalgeschützt	ja
Sonstige Städtebauliche Satzungen	ja
Art der sonstigen Satzung	Gestaltungssatzung Französische Straße
Bauweise	geschlossen
Gebäudestellung	traufständig
Bauflucht der Nachbargebäude eingehalten	ja
Geschossigkeit	3 + DG
Dachform-Ausreißer	nein
Dachaufbauten /-einschnitte	ja
Fassadengliederung	symmetrisch
Fensterformate	vertikal
Besondere architektonische / künstlerische Fassadendetails	nein
Prägende Gebäudevorflächen	nein
erhaltenswert	ja (Merkmale des Teilbereichs überwiegend eingehalten / bildet mit Nachbargebäuden Ensemble)
Besonderheit	

Steckbrief Erhaltungssatzung "Innenstadt Saarlouis"



Quelle: Kreisstadt Saarlouis; Darstellung auf der Grundlage von digitalen Orthofotos. Mit Erlaubnis des Landesamtes für Vermessung, Geoinformation und Landentwicklung Lizenz-Nr. DOP-33/16; Bearbeitung: Kernplan

Adresse	Französische Straße 8
Zuordnung Teilbereich in Satzung	1 - Zentrum mit Altstadt
Neubau/ Baujahr	nein, Baujahr:(1949-1950)
denkmalgeschützt	ja
Sonstige Städtebauliche Satzungen	ja
Art der sonstigen Satzung	Gestaltungssatzung Französische Straße
Bauweise	geschlossen
Gebäudestellung	traufständig
Bauflucht der Nachbargebäude eingehalten	ja
Geschossigkeit	3 + DG
Dachform-Ausreißer	nein
Dachaufbauten /-einschnitte	ja
Fassadengliederung	symmetrisch
Fensterformate	vertikal
Besondere architektonische / künstlerische Fassadendetails	nein
Prägende Gebäudevorflächen	nein
erhaltenswert	ja (Merkmale des Teilbereichs überwiegend eingehalten / bildet mit Nachbargebäuden Ensemble)
Besonderheit	

Steckbrief Erhaltungssatzung "Innenstadt Saarlouis"



Quelle: Kreisstadt Saarlouis; Darstellung auf der Grundlage von digitalen Orthofotos. Mit Erlaubnis des Landesamtes für Vermessung, Geoinformation und Landentwicklung Lizenz-Nr. DOP-33/16; Bearbeitung: Kernplan

Adresse	Französische Straße 9
Zuordnung Teilbereich in Satzung	1 - Zentrum mit Altstadt
Neubau/ Baujahr	nein, Baujahr:(1949-1950)
denkmalgeschützt	ja
Sonstige Städtebauliche Satzungen	ja
Art der sonstigen Satzung	Gestaltungssatzung Französische Straße
Bauweise	geschlossen
Gebäudestellung	traufständig
Bauflucht der Nachbargebäude eingehalten	ja
Geschossigkeit	3 + DG
Dachform-Ausreißer	nein
Dachaufbauten /-einschnitte	ja
Fassadengliederung	symmetrisch
Fensterformate	vertikal
Besondere architektonische / künstlerische Fassadendetails	nein
Prägende Gebäudevorflächen	nein
erhaltenswert	ja (Merkmale des Teilbereichs überwiegend eingehalten / bildet mit Nachbargebäuden Ensemble)
Besonderheit	

Steckbrief Erhaltungssatzung "Innenstadt Saarlouis"



Quelle: Kreisstadt Saarlouis; Darstellung auf der Grundlage von digitalen Orthofotos. Mit Erlaubnis des Landesamtes für Vermessung, Geoinformation und Landentwicklung Lizenz-Nr. DOP-33/16; Bearbeitung: Kernplan

Adresse	Französische Straße 10
Zuordnung Teilbereich in Satzung	1 - Zentrum mit Altstadt
Neubau/ Baujahr	nein, Baujahr:(1949-1950)
denkmalgeschützt	ja
Sonstige Städtebauliche Satzungen	ja
Art der sonstigen Satzung	Gestaltungssatzung Französische Straße
Bauweise	geschlossen
Gebäudestellung	traufständig
Bauflucht der Nachbargebäude eingehalten	ja
Geschossigkeit	3 + DG
Dachform-Ausreißer	nein
Dachaufbauten /-einschnitte	ja
Fassadengliederung	symmetrisch
Fensterformate	vertikal
Besondere architektonische / künstlerische Fassadendetails	nein
Prägende Gebäudevorflächen	nein
erhaltenswert	ja (Merkmale des Teilbereichs überwiegend eingehalten / bildet mit Nachbargebäuden Ensemble)
Besonderheit	

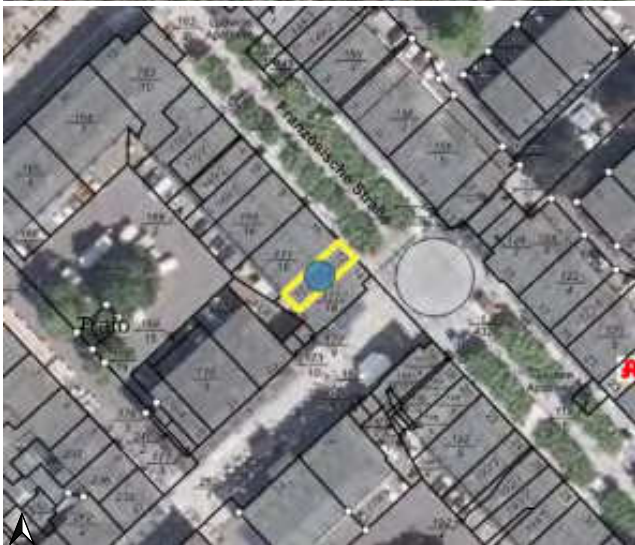
Steckbrief Erhaltungssatzung "Innenstadt Saarlouis"



Quelle: Kreisstadt Saarlouis; Darstellung auf der Grundlage von digitalen Orthofotos. Mit Erlaubnis des Landesamtes für Vermessung, Geoinformation und Landentwicklung Lizenz-Nr. DOP-33/16; Bearbeitung: Kernplan

Adresse	Französische Straße 11
Zuordnung Teilbereich in Satzung	1 - Zentrum mit Altstadt
Neubau/ Baujahr	nein, Baujahr:(1949-1950)
denkmalgeschützt	ja
Sonstige Städtebauliche Satzungen	ja
Art der sonstigen Satzung	Gestaltungssatzung Französische Straße
Bauweise	geschlossen
Gebäudestellung	traufständig
Bauflucht der Nachbargebäude eingehalten	ja
Geschossigkeit	3 + DG
Dachform-Ausreißer	nein
Dachaufbauten /-einschnitte	ja
Fassadengliederung	symmetrisch
Fensterformate	vertikal
Besondere architektonische / künstlerische Fassadendetails	nein
Prägende Gebäudevorflächen	nein
erhaltenswert	ja (Merkmale des Teilbereichs überwiegend eingehalten / bildet mit Nachbargebäuden Ensemble)
Besonderheit	

Steckbrief Erhaltungssatzung "Innenstadt Saarlouis"



Quelle: Kreisstadt Saarlouis; Darstellung auf der Grundlage von digitalen Orthofotos. Mit Erlaubnis des Landesamtes für Vermessung, Geoinformation und Landentwicklung Lizenz-Nr. DOP-33/16; Bearbeitung: Kernplan

Adresse	Französische Straße 12
Zuordnung Teilbereich in Satzung	1 - Zentrum mit Altstadt
Neubau/ Baujahr	nein, Baujahr:(1949-1950)
denkmalgeschützt	ja
Sonstige Städtebauliche Satzungen	ja
Art der sonstigen Satzung	Gestaltungssatzung Französische Straße
Bauweise	geschlossen
Gebäudestellung	traufständig
Bauflucht der Nachbargebäude eingehalten	ja
Geschossigkeit	3 + DG
Dachform-Ausreißer	nein
Dachaufbauten /-einschnitte	ja
Fassadengliederung	symmetrisch
Fensterformate	vertikal
Besondere architektonische / künstlerische Fassadendetails	nein
Prägende Gebäudevorflächen	nein
erhaltenswert	ja (Merkmale des Teilbereichs überwiegend eingehalten / bildet mit Nachbargebäuden Ensemble)
Besonderheit	

Steckbrief Erhaltungssatzung "Innenstadt Saarlouis"



Quelle: Kreisstadt Saarlouis; Darstellung auf der Grundlage von digitalen Orthofotos. Mit Erlaubnis des Landesamtes für Vermessung, Geoinformation und Landentwicklung Lizenz-Nr. DOP-33/16; Bearbeitung: Kernplan

Adresse	Französische Straße 13
Zuordnung Teilbereich in Satzung	1 - Zentrum mit Altstadt
Neubau/ Baujahr	nein, Baujahr:(1949-1950)
denkmalgeschützt	ja
Sonstige Städtebauliche Satzungen	ja
Art der sonstigen Satzung	Gestaltungssatzung Französische Straße
Bauweise	geschlossen
Gebäudestellung	traufständig
Bauflucht der Nachbargebäude eingehalten	ja
Geschossigkeit	3 + DG
Dachform-Ausreißer	nein
Dachaufbauten /-einschnitte	ja
Fassadengliederung	symmetrisch
Fensterformate	vertikal
Besondere architektonische / künstlerische Fassadendetails	nein
Prägende Gebäudevorflächen	nein
erhaltenswert	ja (Merkmale des Teilbereichs überwiegend eingehalten / bildet mit Nachbargebäuden Ensemble)
Besonderheit	

Steckbrief Erhaltungssatzung "Innenstadt Saarlouis"



Quelle: Kreisstadt Saarlouis; Darstellung auf der Grundlage von digitalen Orthofotos. Mit Erlaubnis des Landesamtes für Vermessung, Geoinformation und Landentwicklung Lizenz-Nr. DOP-33/16; Bearbeitung: Kernplan

Adresse	Französische Straße 14
Zuordnung Teilbereich in Satzung	1 - Zentrum mit Altstadt
Neubau/ Baujahr	nein, Baujahr:(1949-1950)
denkmalgeschützt	ja
Sonstige Städtebauliche Satzungen	ja
Art der sonstigen Satzung	Gestaltungssatzung Französische Straße
Bauweise	geschlossen
Gebäudestellung	traufständig
Bauflucht der Nachbargebäude eingehalten	ja
Geschossigkeit	3 + DG
Dachform-Ausreißer	nein
Dachaufbauten /-einschnitte	ja
Fassadengliederung	symmetrisch
Fensterformate	vertikal
Besondere architektonische / künstlerische Fassadendetails	nein
Prägende Gebäudevorflächen	nein
erhaltenswert	ja (Merkmale des Teilbereichs überwiegend eingehalten / bildet mit Nachbargebäuden Ensemble)
Besonderheit	

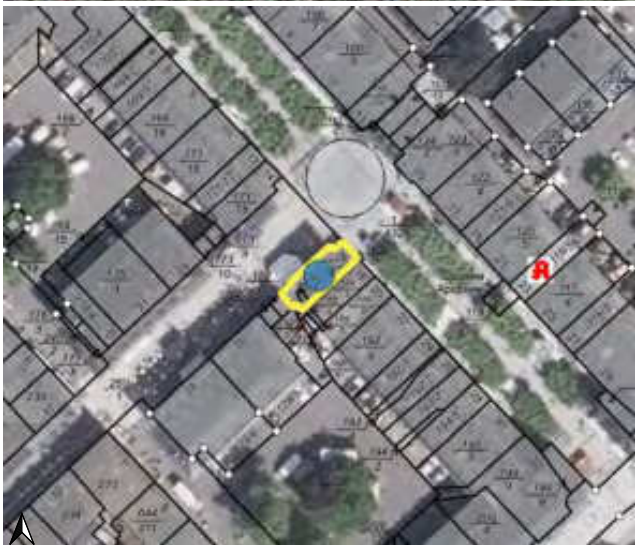
Steckbrief Erhaltungssatzung "Innenstadt Saarlouis"



Quelle: Kreisstadt Saarlouis; Darstellung auf der Grundlage von digitalen Orthofotos. Mit Erlaubnis des Landesamtes für Vermessung, Geoinformation und Landentwicklung Lizenz-Nr. DOP-33/16; Bearbeitung: Kernplan

Adresse	Französische Straße 15
Zuordnung Teilbereich in Satzung	1 - Zentrum mit Altstadt
Neubau/ Baujahr	nein, Baujahr:(1949-1950)
denkmalgeschützt	ja
Sonstige Städtebauliche Satzungen	ja
Art der sonstigen Satzung	Gestaltungssatzung Französische Straße
Bauweise	geschlossen
Gebäudestellung	traufständig
Bauflucht der Nachbargebäude eingehalten	ja
Geschossigkeit	3 + DG
Dachform-Ausreißer	nein
Dachaufbauten /-einschnitte	ja
Fassadengliederung	symmetrisch
Fensterformate	vertikal
Besondere architektonische / künstlerische Fassadendetails	nein
Prägende Gebäudevorflächen	nein
erhaltenswert	ja (Merkmale des Teilbereichs überwiegend eingehalten / bildet mit Nachbargebäuden Ensemble)
Besonderheit	

Steckbrief Erhaltungssatzung "Innenstadt Saarlouis"



Quelle: Kreisstadt Saarlouis; Darstellung auf der Grundlage von digitalen Orthofotos. Mit Erlaubnis des Landesamtes für Vermessung, Geoinformation und Landentwicklung Lizenz-Nr. DOP-33/16; Bearbeitung: Kernplan

Adresse	Französische Straße 16
Zuordnung Teilbereich in Satzung	1 - Zentrum mit Altstadt
Neubau/ Baujahr	nein, Baujahr:(1949-1950)
denkmalgeschützt	ja
Sonstige Städtebauliche Satzungen	ja
Art der sonstigen Satzung	Gestaltungssatzung Französische Straße
Bauweise	geschlossen
Gebäudestellung	traufständig
Bauflucht der Nachbargebäude eingehalten	ja
Geschossigkeit	3 + DG
Dachform-Ausreißer	nein
Dachaufbauten /-einschnitte	ja
Fassadengliederung	symmetrisch
Fensterformate	vertikal
Besondere architektonische / künstlerische Fassadendetails	nein
Prägende Gebäudevorflächen	nein
erhaltenswert	ja (Merkmale des Teilbereichs überwiegend eingehalten / bildet mit Nachbargebäuden Ensemble)
Besonderheit	

Steckbrief Erhaltungssatzung "Innenstadt Saarlouis"



Quelle: Kreisstadt Saarlouis; Darstellung auf der Grundlage von digitalen Orthofotos. Mit Erlaubnis des Landesamtes für Vermessung, Geoinformation und Landentwicklung Lizenz-Nr. DOP-33/16; Bearbeitung: Kernplan

Adresse	Französische Straße 17
Zuordnung Teilbereich in Satzung	1 - Zentrum mit Altstadt
Neubau/ Baujahr	nein, Baujahr:(1949-1950)
denkmalgeschützt	ja
Sonstige Städtebauliche Satzungen	ja
Art der sonstigen Satzung	Gestaltungssatzung Französische Straße
Bauweise	geschlossen
Gebäudestellung	traufständig
Bauflucht der Nachbargebäude eingehalten	ja
Geschossigkeit	3 + DG
Dachform-Ausreißer	nein
Dachaufbauten /-einschnitte	ja
Fassadengliederung	symmetrisch
Fensterformate	vertikal
Besondere architektonische / künstlerische Fassadendetails	nein
Prägende Gebäudevorflächen	nein
erhaltenswert	ja (Merkmale des Teilbereichs überwiegend eingehalten / bildet mit Nachbargebäuden Ensemble)
Besonderheit	

Steckbrief Erhaltungssatzung "Innenstadt Saarlouis"



Quelle: Kreisstadt Saarlouis; Darstellung auf der Grundlage von digitalen Orthofotos. Mit Erlaubnis des Landesamtes für Vermessung, Geoinformation und Landentwicklung Lizenz-Nr. DOP-33/16; Bearbeitung: Kernplan

Adresse	Französische Straße 18
Zuordnung Teilbereich in Satzung	1 - Zentrum mit Altstadt
Neubau/ Baujahr	nein, Baujahr:(1949-1950)
denkmalgeschützt	ja
Sonstige Städtebauliche Satzungen	ja
Art der sonstigen Satzung	Gestaltungssatzung Französische Straße
Bauweise	geschlossen
Gebäudestellung	traufständig
Bauflucht der Nachbargebäude eingehalten	ja
Geschossigkeit	3 + DG
Dachform-Ausreißer	nein
Dachaufbauten /-einschnitte	ja
Fassadengliederung	symmetrisch
Fensterformate	vertikal
Besondere architektonische / künstlerische Fassadendetails	nein
Prägende Gebäudevorflächen	nein
erhaltenswert	ja (Merkmale des Teilbereichs überwiegend eingehalten / bildet mit Nachbargebäuden Ensemble)
Besonderheit	

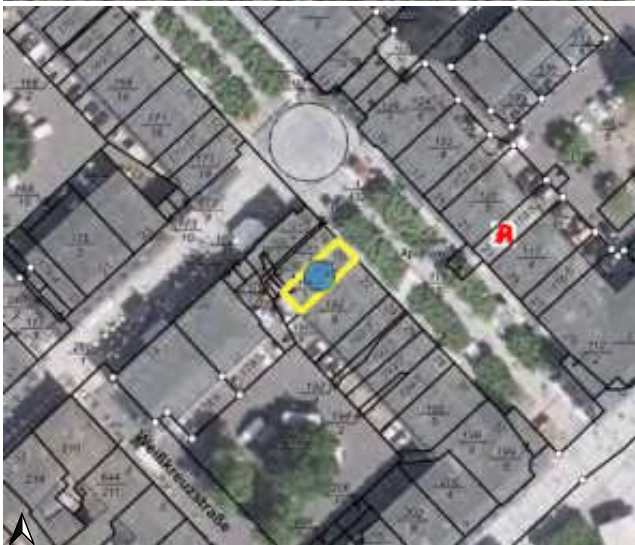
Steckbrief Erhaltungssatzung "Innenstadt Saarlouis"



Quelle: Kreisstadt Saarlouis; Darstellung auf der Grundlage von digitalen Orthofotos. Mit Erlaubnis des Landesamtes für Vermessung, Geoinformation und Landentwicklung Lizenz-Nr. DOP-33/16; Bearbeitung: Kernplan

Adresse	Französische Straße 19
Zuordnung Teilbereich in Satzung	1 - Zentrum mit Altstadt
Neubau/ Baujahr	nein, Baujahr:(1949-1950)
denkmalgeschützt	ja
Sonstige Städtebauliche Satzungen	ja
Art der sonstigen Satzung	Gestaltungssatzung Französische Straße
Bauweise	geschlossen
Gebäudestellung	traufständig
Bauflucht der Nachbargebäude eingehalten	ja
Geschossigkeit	3 + DG
Dachform-Ausreißer	nein
Dachaufbauten /-einschnitte	ja
Fassadengliederung	symmetrisch
Fensterformate	vertikal
Besondere architektonische / künstlerische Fassadendetails	nein
Prägende Gebäudevorflächen	nein
erhaltenswert	ja (Merkmale des Teilbereichs überwiegend eingehalten / bildet mit Nachbargebäuden Ensemble)
Besonderheit	

Steckbrief Erhaltungssatzung "Innenstadt Saarlouis"



Quelle: Kreisstadt Saarlouis; Darstellung auf der Grundlage von digitalen Orthofotos. Mit Erlaubnis des Landesamtes für Vermessung, Geoinformation und Landentwicklung Lizenz-Nr. DOP-33/16; Bearbeitung: Kernplan

Adresse	Französische Straße 20
Zuordnung Teilbereich in Satzung	1 - Zentrum mit Altstadt
Neubau/ Baujahr	nein, Baujahr:(1949-1950)
denkmalgeschützt	ja
Sonstige Städtebauliche Satzungen	ja
Art der sonstigen Satzung	Gestaltungssatzung Französische Straße
Bauweise	geschlossen
Gebäudestellung	traufständig
Bauflucht der Nachbargebäude eingehalten	ja
Geschossigkeit	3 + DG
Dachform-Ausreißer	nein
Dachaufbauten /-einschnitte	ja
Fassadengliederung	symmetrisch
Fensterformate	vertikal
Besondere architektonische / künstlerische Fassadendetails	nein
Prägende Gebäudevorflächen	nein
erhaltenswert	ja (Merkmale des Teilbereichs überwiegend eingehalten / bildet mit Nachbargebäuden Ensemble)
Besonderheit	

Steckbrief Erhaltungssatzung "Innenstadt Saarlouis"



Quelle: Kreisstadt Saarlouis; Darstellung auf der Grundlage von digitalen Orthofotos. Mit Erlaubnis des Landesamtes für Vermessung, Geoinformation und Landentwicklung Lizenz-Nr. DOP-33/16; Bearbeitung: Kernplan

Adresse	Französische Straße 21
Zuordnung Teilbereich in Satzung	1 - Zentrum mit Altstadt
Neubau/ Baujahr	nein, Baujahr:(1949-1950)
denkmalgeschützt	ja
Sonstige Städtebauliche Satzungen	ja
Art der sonstigen Satzung	Gestaltungssatzung Französische Straße
Bauweise	geschlossen
Gebäudestellung	traufständig
Bauflucht der Nachbargebäude eingehalten	ja
Geschossigkeit	3 + DG
Dachform-Ausreißer	nein
Dachaufbauten /-einschnitte	ja
Fassadengliederung	symmetrisch
Fensterformate	vertikal
Besondere architektonische / künstlerische Fassadendetails	nein
Prägende Gebäudevorflächen	nein
erhaltenswert	ja (Merkmale des Teilbereichs überwiegend eingehalten / bildet mit Nachbargebäuden Ensemble)
Besonderheit	

Steckbrief Erhaltungssatzung "Innenstadt Saarlouis"



Quelle: Kreisstadt Saarlouis; Darstellung auf der Grundlage von digitalen Orthofotos. Mit Erlaubnis des Landesamtes für Vermessung, Geoinformation und Landentwicklung Lizenz-Nr. DOP-33/16; Bearbeitung: Kernplan

Adresse	Französische Straße 22
Zuordnung Teilbereich in Satzung	1 - Zentrum mit Altstadt
Neubau/ Baujahr	nein, Baujahr:(1949-1950)
denkmalgeschützt	ja
Sonstige Städtebauliche Satzungen	ja
Art der sonstigen Satzung	Gestaltungssatzung Französische Straße
Bauweise	geschlossen
Gebäudestellung	traufständig
Bauflucht der Nachbargebäude eingehalten	ja
Geschossigkeit	3 + DG
Dachform-Ausreißer	nein
Dachaufbauten /-einschnitte	ja
Fassadengliederung	symmetrisch
Fensterformate	vertikal
Besondere architektonische / künstlerische Fassadendetails	nein
Prägende Gebäudevorflächen	nein
erhaltenswert	ja (Merkmale des Teilbereichs überwiegend eingehalten / bildet mit Nachbargebäuden Ensemble)
Besonderheit	

Steckbrief Erhaltungssatzung "Innenstadt Saarlouis"



Quelle: Kreisstadt Saarlouis; Darstellung auf der Grundlage von digitalen Orthofotos. Mit Erlaubnis des Landesamtes für Vermessung, Geoinformation und Landentwicklung Lizenz-Nr. DOP-33/16; Bearbeitung: Kernplan

Adresse	Französische Straße 23
Zuordnung Teilbereich in Satzung	1 - Zentrum mit Altstadt
Neubau/ Baujahr	nein, Baujahr:(1949-1950)
denkmalgeschützt	ja
Sonstige Städtebauliche Satzungen	ja
Art der sonstigen Satzung	Gestaltungssatzung Französische Straße
Bauweise	geschlossen
Gebäudestellung	traufständig
Bauflucht der Nachbargebäude eingehalten	ja
Geschossigkeit	3 + DG
Dachform-Ausreißer	nein
Dachaufbauten /-einschnitte	ja
Fassadengliederung	symmetrisch
Fensterformate	vertikal
Besondere architektonische / künstlerische Fassadendetails	nein
Prägende Gebäudevorflächen	nein
erhaltenswert	ja (Merkmale des Teilbereichs überwiegend eingehalten / bildet mit Nachbargebäuden Ensemble)
Besonderheit	

Steckbrief Erhaltungssatzung "Innenstadt Saarlouis"



Quelle: Kreisstadt Saarlouis; Darstellung auf der Grundlage von digitalen Orthofotos. Mit Erlaubnis des Landesamtes für Vermessung, Geoinformation und Landentwicklung Lizenz-Nr. DOP-33/16; Bearbeitung: Kernplan

Adresse	Französische Straße 24
Zuordnung Teilbereich in Satzung	1 - Zentrum mit Altstadt
Neubau/ Baujahr	nein, Baujahr:(1949-1950)
denkmalgeschützt	ja
Sonstige Städtebauliche Satzungen	ja
Art der sonstigen Satzung	Gestaltungssatzung Französische Straße
Bauweise	geschlossen
Gebäudestellung	traufständig
Bauflucht der Nachbargebäude eingehalten	ja
Geschossigkeit	3 + DG
Dachform-Ausreißer	nein
Dachaufbauten /-einschnitte	ja
Fassadengliederung	symmetrisch
Fensterformate	vertikal
Besondere architektonische / künstlerische Fassadendetails	nein
Prägende Gebäudevorflächen	nein
erhaltenswert	ja (Merkmale des Teilbereichs überwiegend eingehalten / bildet mit Nachbargebäuden Ensemble)
Besonderheit	

Steckbrief Erhaltungssatzung "Innenstadt Saarlouis"



Quelle: Kreisstadt Saarlouis; Darstellung auf der Grundlage von digitalen Orthofotos. Mit Erlaubnis des Landesamtes für Vermessung, Geoinformation und Landentwicklung Lizenz-Nr. DOP-33/16; Bearbeitung: Kernplan

Adresse	Französische Straße 25
Zuordnung Teilbereich in Satzung	1 - Zentrum mit Altstadt
Neubau/ Baujahr	nein, Baujahr:(1949-1950)
denkmalgeschützt	ja
Sonstige Städtebauliche Satzungen	ja
Art der sonstigen Satzung	Gestaltungssatzung Französische Straße
Bauweise	geschlossen
Gebäudestellung	traufständig
Bauflucht der Nachbargebäude eingehalten	ja
Geschossigkeit	3 + DG
Dachform-Ausreißer	nein
Dachaufbauten /-einschnitte	ja
Fassadengliederung	symmetrisch
Fensterformate	vertikal
Besondere architektonische / künstlerische Fassadendetails	nein
Prägende Gebäudevorflächen	nein
erhaltenswert	ja (Merkmale des Teilbereichs überwiegend eingehalten / bildet mit Nachbargebäuden Ensemble)
Besonderheit	

Steckbrief Erhaltungssatzung "Innenstadt Saarlouis"



Quelle: Kreisstadt Saarlouis; Darstellung auf der Grundlage von digitalen Orthofotos. Mit Erlaubnis des Landesamtes für Vermessung, Geoinformation und Landentwicklung Lizenz-Nr. DOP-33/16; Bearbeitung: Kernplan

Adresse	Französische Straße 26
Zuordnung Teilbereich in Satzung	1 - Zentrum mit Altstadt
Neubau/ Baujahr	nein, Baujahr:(1949-1950)
denkmalgeschützt	ja
Sonstige Städtebauliche Satzungen	ja
Art der sonstigen Satzung	Gestaltungssatzung Französische Straße
Bauweise	geschlossen
Gebäudestellung	traufständig
Bauflucht der Nachbargebäude eingehalten	ja
Geschossigkeit	3 + DG
Dachform-Ausreißer	nein
Dachaufbauten /-einschnitte	ja
Fassadengliederung	symmetrisch
Fensterformate	vertikal
Besondere architektonische / künstlerische Fassadendetails	nein
Prägende Gebäudevorflächen	nein
erhaltenswert	ja (Merkmale des Teilbereichs überwiegend eingehalten / bildet mit Nachbargebäuden Ensemble)
Besonderheit	

Steckbrief Erhaltungssatzung "Innenstadt Saarlouis"



Quelle: Kreisstadt Saarlouis; Darstellung auf der Grundlage von digitalen Orthofotos. Mit Erlaubnis des Landesamtes für Vermessung, Geoinformation und Landentwicklung Lizenz-Nr. DOP-33/16; Bearbeitung: Kernplan

Adresse	Französische Straße 27
Zuordnung Teilbereich in Satzung	1 - Zentrum mit Altstadt
Neubau/ Baujahr	nein, Baujahr:(1949-1950)
denkmalgeschützt	ja
Sonstige Städtebauliche Satzungen	ja
Art der sonstigen Satzung	Gestaltungssatzung Französische Straße
Bauweise	geschlossen
Gebäudestellung	traufständig
Bauflucht der Nachbargebäude eingehalten	ja
Geschossigkeit	3 + DG
Dachform-Ausreißer	nein
Dachaufbauten /-einschnitte	ja
Fassadengliederung	symmetrisch
Fensterformate	vertikal
Besondere architektonische / künstlerische Fassadendetails	nein
Prägende Gebäudevorflächen	nein
erhaltenswert	ja (Merkmale des Teilbereichs überwiegend eingehalten / bildet mit Nachbargebäuden Ensemble)
Besonderheit	

Steckbrief Erhaltungssatzung "Innenstadt Saarlouis"



Quelle: Kreisstadt Saarlouis; Darstellung auf der Grundlage von digitalen Orthofotos. Mit Erlaubnis des Landesamtes für Vermessung, Geoinformation und Landentwicklung Lizenz-Nr. DOP-33/16; Bearbeitung: Kernplan

Adresse	Französische Straße 28
Zuordnung Teilbereich in Satzung	1 - Zentrum mit Altstadt
Neubau/ Baujahr	nein, Baujahr:(1949-1950)
denkmalgeschützt	ja
Sonstige Städtebauliche Satzungen	ja
Art der sonstigen Satzung	Gestaltungssatzung Französische Straße
Bauweise	geschlossen
Gebäudestellung	traufständig
Bauflucht der Nachbargebäude eingehalten	ja
Geschossigkeit	3 + DG
Dachform-Ausreißer	nein
Dachaufbauten /-einschnitte	ja
Fassadengliederung	symmetrisch
Fensterformate	vertikal
Besondere architektonische / künstlerische Fassadendetails	nein
Prägende Gebäudevorflächen	nein
erhaltenswert	ja (Merkmale des Teilbereichs überwiegend eingehalten / bildet mit Nachbargebäuden Ensemble)
Besonderheit	

Steckbrief Erhaltungssatzung "Innenstadt Saarlouis"



Quelle: Kreisstadt Saarlouis; Darstellung auf der Grundlage von digitalen Orthofotos. Mit Erlaubnis des Landesamtes für Vermessung, Geoinformation und Landentwicklung Lizenz-Nr. DOP-33/16; Bearbeitung: Kernplan

Adresse	Französische Straße 29
Zuordnung Teilbereich in Satzung	1 - Zentrum mit Altstadt
Neubau/ Baujahr	nein, Baujahr:(1949-1950)
denkmalgeschützt	ja
Sonstige Städtebauliche Satzungen	ja
Art der sonstigen Satzung	Gestaltungssatzung Französische Straße
Bauweise	geschlossen
Gebäudestellung	traufständig
Bauflucht der Nachbargebäude eingehalten	ja
Geschossigkeit	4 + DG
Dachform-Ausreißer	nein
Dachaufbauten /-einschnitte	ja
Fassadengliederung	symmetrisch
Fensterformate	vertikal
Besondere architektonische / künstlerische Fassadendetails	nein
Prägende Gebäudevorflächen	nein
erhaltenswert	ja (Merkmale des Teilbereichs überwiegend eingehalten / bildet mit Nachbargebäuden Ensemble)
Besonderheit	Zu bewahrendes Kunstwerk (Gedenktafel) vorhanden. Auflistung im Kunstführer Saarland und im Band "Kunst im öffentlichen Raum Landkreis Saarlouis"

Steckbrief Erhaltungssatzung "Innenstadt Saarlouis"



Quelle: Kreisstadt Saarlouis; Darstellung auf der Grundlage von digitalen Orthofotos. Mit Erlaubnis des Landesamtes für Vermessung, Geoinformation und Landentwicklung Lizenz-Nr. DOP-33/16; Bearbeitung: Kernplan

Adresse	Französische Straße 30
Zuordnung Teilbereich in Satzung	1 - Zentrum mit Altstadt
Neubau/ Baujahr	nein, Baujahr:(1949-1950)
denkmalgeschützt	ja
Sonstige Städtebauliche Satzungen	ja
Art der sonstigen Satzung	Gestaltungssatzung Französische Straße
Bauweise	geschlossen
Gebäudestellung	traufständig
Bauflucht der Nachbargebäude eingehalten	ja
Geschossigkeit	3 + DG
Dachform-Ausreißer	nein
Dachaufbauten /-einschnitte	ja
Fassadengliederung	symmetrisch
Fensterformate	vertikal
Besondere architektonische / künstlerische Fassadendetails	nein
Prägende Gebäudevorflächen	nein
erhaltenswert	ja (Merkmale des Teilbereichs überwiegend eingehalten / bildet mit Nachbargebäuden Ensemble)
Besonderheit	

Steckbrief Erhaltungssatzung "Innenstadt Saarlouis"



Quelle: Kreisstadt Saarlouis; Darstellung auf der Grundlage von digitalen Orthofotos. Mit Erlaubnis des Landesamtes für Vermessung, Geoinformation und Landentwicklung Lizenz-Nr. DOP-33/16; Bearbeitung: Kernplan

Adresse	Französische Straße 32
Zuordnung Teilbereich in Satzung	1 - Zentrum mit Altstadt
Neubau/ Baujahr	nein, Baujahr:(1949-1950)
denkmalgeschützt	ja
Sonstige Städtebauliche Satzungen	ja
Art der sonstigen Satzung	Gestaltungssatzung Französische Straße
Bauweise	geschlossen
Gebäudestellung	traufständig
Bauflucht der Nachbargebäude eingehalten	ja
Geschossigkeit	4 + DG
Dachform-Ausreißer	nein
Dachaufbauten /-einschnitte	ja
Fassadengliederung	symmetrisch
Fensterformate	vertikal
Besondere architektonische / künstlerische Fassadendetails	nein
Prägende Gebäudevorflächen	nein
erhaltenswert	ja (Merkmale des Teilbereichs überwiegend eingehalten / bildet mit Nachbargebäuden Ensemble)
Besonderheit	

Steckbrief Erhaltungssatzung "Innenstadt Saarlouis"



Quelle: Kreisstadt Saarlouis; Darstellung auf der Grundlage von digitalen Orthofotos. Mit Erlaubnis des Landesamtes für Vermessung, Geoinformation und Landentwicklung Lizenz-Nr. DOP-33/16; Bearbeitung: Kernplan

Adresse	Friedensstraße 1
Zuordnung Teilbereich in Satzung	1 - Zentrum mit Altstadt
Neubau/ Baujahr	nein
denkmalgeschützt	nein
Sonstige Städtebauliche Satzungen	ja
Art der sonstigen Satzung	Altstadtsatzung
Bauweise	geschlossen
Gebäudestellung	traufständig
Bauflucht der Nachbargebäude eingehalten	ja
Geschossigkeit	4
Dachform-Ausreißer	nein
Dachaufbauten /-einschnitte	nein
Fassadengliederung	symmetrisch
Fensterformate	vertikal
Besondere architektonische / künstlerische Fassadendetails	nein
Prägende Gebäudevorflächen	nein
erhaltenswert	nein
Besonderheit	

Steckbrief Erhaltungssatzung "Innenstadt Saarlouis"



Quelle: Kreisstadt Saarlouis; Darstellung auf der Grundlage von digitalen Orthofotos. Mit Erlaubnis des Landesamtes für Vermessung, Geoinformation und Landentwicklung Lizenz-Nr. DOP-33/16; Bearbeitung: Kernplan

Adresse	Friedensstraße 5,Friedensstraße 3
Zuordnung Teilbereich in Satzung	1 - Zentrum mit Altstadt
Neubau/ Baujahr	nein, Baujahr:(2006)
denkmalgeschützt	nein
Sonstige Städtebauliche Satzungen	ja
Art der sonstigen Satzung	Altstadtsatzung
Bauweise	geschlossen
Gebäudestellung	traufständig
Bauflucht der Nachbargebäude eingehalten	ja
Geschossigkeit	2 + DG
Dachform-Ausreißer	nein
Dachaufbauten /-einschnitte	ja
Fassadengliederung	symmetrisch
Fensterformate	vertikal
Besondere architektonische / künstlerische Fassadendetails	ja
Prägende Gebäudevorflächen	nein
erhaltenswert	ja (Merkmale des Teilbereichs überwiegend eingehalten / harmonisches Gesamtbild)
Besonderheit	

Steckbrief Erhaltungssatzung "Innenstadt Saarlouis"



Quelle: Kreisstadt Saarlouis; Darstellung auf der Grundlage von digitalen Orthofotos. Mit Erlaubnis des Landesamtes für Vermessung, Geoinformation und Landentwicklung Lizenz-Nr. DOP-33/16; Bearbeitung: Kernplan

Adresse	Friedensstraße 6
Zuordnung Teilbereich in Satzung	1 - Zentrum mit Altstadt
Neubau/ Baujahr	nein, Baujahr:(um 1890)
denkmalgeschützt	ja
Sonstige Städtebauliche Satzungen	ja
Art der sonstigen Satzung	Altstadtsatzung
Bauweise	geschlossen
Gebäudestellung	traufständig
Bauflucht der Nachbargebäude eingehalten	ja
Geschossigkeit	3
Dachform-Ausreißer	nein
Dachaufbauten /-einschnitte	nein
Fassadengliederung	symmetrisch
Fensterformate	vertikal
Besondere architektonische / künstlerische Fassadendetails	ja
Prägende Gebäudevorflächen	nein
erhaltenswert	ja (Merkmale des Teilbereichs überwiegend eingehalten / prägendes Einzelgebäude)
Besonderheit	

Steckbrief Erhaltungssatzung "Innenstadt Saarlouis"



Quelle: Kreisstadt Saarlouis; Darstellung auf der Grundlage von digitalen Orthofotos. Mit Erlaubnis des Landesamtes für Vermessung, Geoinformation und Landentwicklung Lizenz-Nr. DOP-33/16; Bearbeitung: Kernplan

Adresse	Friedensstraße 6 a
Zuordnung Teilbereich in Satzung	1 - Zentrum mit Altstadt
Neubau/ Baujahr	nein, Baujahr:(um 1690)
denkmalgeschützt	ja
Sonstige Städtebauliche Satzungen	ja
Art der sonstigen Satzung	Altstadtsatzung
Bauweise	geschlossen
Gebäudestellung	traufständig
Bauflucht der Nachbargebäude eingehalten	ja
Geschossigkeit	2 + DG
Dachform-Ausreißer	nein
Dachaufbauten /-einschnitte	ja
Fassadengliederung	symmetrisch
Fensterformate	vertikal
Besondere architektonische / künstlerische Fassadendetails	ja
Prägende Gebäudevorflächen	nein
erhaltenswert	ja (Merkmale des Teilbereichs überwiegend eingehalten / Ensemble mit Nachbargebäuden)
Besonderheit	

Steckbrief Erhaltungssatzung "Innenstadt Saarlouis"



Quelle: Kreisstadt Saarlouis; Darstellung auf der Grundlage von digitalen Orthofotos. Mit Erlaubnis des Landesamtes für Vermessung, Geoinformation und Landentwicklung Lizenz-Nr. DOP-33/16; Bearbeitung: Kernplan

Adresse	Friedensstraße 7
Zuordnung Teilbereich in Satzung	1 - Zentrum mit Altstadt
Neubau/ Baujahr	nein, Baujahr:(Neuzeit)
denkmalgeschützt	nein
Sonstige Städtebauliche Satzungen	ja
Art der sonstigen Satzung	Altstadtsatzung
Bauweise	geschlossen
Gebäudestellung	traufständig
Bauflucht der Nachbargebäude eingehalten	ja
Geschossigkeit	2 + DG
Dachform-Ausreißer	nein
Dachaufbauten /-einschnitte	ja
Fassadengliederung	symmetrisch
Fensterformate	vertikal
Besondere architektonische / künstlerische Fassadendetails	ja
Prägende Gebäudevorflächen	nein
erhaltenswert	ja (Merkmale des Teilbereichs überwiegend eingehalten / harmonisches Gesamtbild)
Besonderheit	

Steckbrief Erhaltungssatzung "Innenstadt Saarlouis"



Quelle: Kreisstadt Saarlouis; Darstellung auf der Grundlage von digitalen Orthofotos. Mit Erlaubnis des Landesamtes für Vermessung, Geoinformation und Landentwicklung Lizenz-Nr. DOP-33/16; Bearbeitung: Kernplan

Adresse	Friedensstraße 8
Zuordnung Teilbereich in Satzung	1 - Zentrum mit Altstadt
Neubau/ Baujahr	nein, Baujahr:(um 1690)
denkmalgeschützt	ja
Sonstige Städtebauliche Satzungen	ja
Art der sonstigen Satzung	Altstadtsatzung
Bauweise	geschlossen
Gebäudestellung	traufständig
Bauflucht der Nachbargebäude eingehalten	ja
Geschossigkeit	2 + DG
Dachform-Ausreißer	nein
Dachaufbauten /-einschnitte	ja
Fassadengliederung	symmetrisch
Fensterformate	vertikal
Besondere architektonische / künstlerische Fassadendetails	nein
Prägende Gebäudevorflächen	nein
erhaltenswert	ja (Merkmale des Teilbereichs überwiegend eingehalten / Ensemble mit Nachbargebäuden)
Besonderheit	

Steckbrief Erhaltungssatzung "Innenstadt Saarlouis"



Quelle: Kreisstadt Saarlouis; Darstellung auf der Grundlage von digitalen Orthofotos. Mit Erlaubnis des Landesamtes für Vermessung, Geoinformation und Landentwicklung Lizenz-Nr. DOP-33/16; Bearbeitung: Kernplan

Adresse	Friedensstraße 9
Zuordnung Teilbereich in Satzung	1 - Zentrum mit Altstadt
Neubau/ Baujahr	nein, Baujahr:(Nachkriegszeit)
denkmalgeschützt	nein
Sonstige Städtebauliche Satzungen	ja
Art der sonstigen Satzung	Altstadtsatzung
Bauweise	geschlossen
Gebäudestellung	traufständig
Bauflucht der Nachbargebäude eingehalten	ja
Geschossigkeit	3
Dachform-Ausreißer	nein
Dachaufbauten /-einschnitte	nein
Fassadengliederung	symmetrisch
Fensterformate	vertikal
Besondere architektonische / künstlerische Fassadendetails	nein
Prägende Gebäudevorflächen	nein
erhaltenswert	ja (Merkmale des Teilbereichs überwiegend eingehalten / harmonisches Gesamtbild)
Besonderheit	

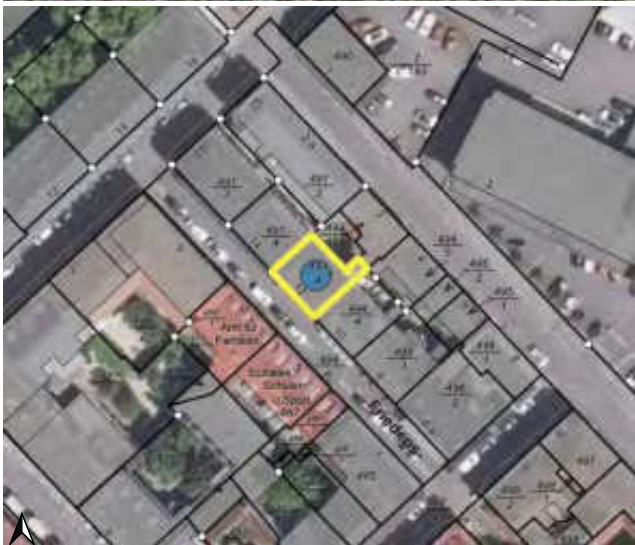
Steckbrief Erhaltungssatzung "Innenstadt Saarlouis"



Quelle: Kreisstadt Saarlouis; Darstellung auf der Grundlage von digitalen Orthofotos. Mit Erlaubnis des Landesamtes für Vermessung, Geoinformation und Landentwicklung Lizenz-Nr. DOP-33/16; Bearbeitung: Kernplan

Adresse	Friedensstraße 10
Zuordnung Teilbereich in Satzung	1 - Zentrum mit Altstadt
Neubau/ Baujahr	nein, Baujahr:(1689)
denkmalgeschützt	ja
Sonstige Städtebauliche Satzungen	ja
Art der sonstigen Satzung	Altstadtsatzung
Bauweise	geschlossen
Gebäudestellung	traufständig
Bauflucht der Nachbargebäude eingehalten	ja
Geschossigkeit	2 + DG
Dachform-Ausreißer	nein
Dachaufbauten /-einschnitte	ja
Fassadengliederung	symmetrisch
Fensterformate	vertikal
Besondere architektonische / künstlerische Fassadendetails	ja
Prägende Gebäudevorflächen	nein
erhaltenswert	ja (Merkmale des Teilbereichs überwiegend eingehalten / Ensemble mit Nachbargebäuden)
Besonderheit	


Steckbrief Erhaltungssatzung "Innenstadt Saarlouis"



Quelle: Kreisstadt Saarlouis; Darstellung auf der Grundlage von digitalen Orthofotos. Mit Erlaubnis des Landesamtes für Vermessung, Geoinformation und Landentwicklung Lizenz-Nr. DOP-33/16; Bearbeitung: Kernplan

Adresse	Friedensstraße 12
Zuordnung Teilbereich in Satzung	1 - Zentrum mit Altstadt
Neubau/ Baujahr	nein, Baujahr:(1689, Erneuerung 1953)
denkmalgeschützt	ja
Sonstige Städtebauliche Satzungen	ja
Art der sonstigen Satzung	Altstadtsatzung
Bauweise	geschlossen
Gebäudestellung	traufständig
Bauflucht der Nachbargebäude eingehalten	ja
Geschossigkeit	2 + DG
Dachform-Ausreißer	nein
Dachaufbauten /-einschnitte	ja
Fassadengliederung	symmetrisch
Fensterformate	vertikal
Besondere architektonische / künstlerische Fassadendetails	nein
Prägende Gebäudevorflächen	nein
erhaltenswert	ja (Merkmale des Teilbereichs überwiegend eingehalten / Ensemble mit Nachbargebäuden)
Besonderheit	Wohnhaus mit Gewölbekeller

Steckbrief Erhaltungssatzung "Innenstadt Saarlouis"



Quelle: Kreisstadt Saarlouis; Darstellung auf der Grundlage von digitalen Orthofotos. Mit Erlaubnis des Landesamtes für Vermessung, Geoinformation und Landentwicklung Lizenz-Nr. DOP-33/16; Bearbeitung: Kernplan

Adresse	Friedensstraße 14
Zuordnung Teilbereich in Satzung	1 - Zentrum mit Altstadt
Neubau/ Baujahr	nein, Baujahr:(1689)
denkmalgeschützt	ja
Sonstige Städtebauliche Satzungen	ja
Art der sonstigen Satzung	Altstadtsatzung
Bauweise	geschlossen
Gebäudestellung	traufständig
Bauflucht der Nachbargebäude eingehalten	ja
Geschossigkeit	2 + DG
Dachform-Ausreißer	nein
Dachaufbauten /-einschnitte	nein
Fassadengliederung	symmetrisch
Fensterformate	vertikal
Besondere architektonische / künstlerische Fassadendetails	ja
Prägende Gebäudevorflächen	nein
erhaltenswert	ja (Merkmale des Teilbereichs überwiegend eingehalten / Ensemble mit Nachbargebäuden)
Besonderheit	

Steckbrief Erhaltungssatzung "Innenstadt Saarlouis"



Quelle: Kreisstadt Saarlouis; Darstellung auf der Grundlage von digitalen Orthofotos. Mit Erlaubnis des Landesamtes für Vermessung, Geoinformation und Landentwicklung Lizenz-Nr. DOP-33/16; Bearbeitung: Kernplan

Adresse	Gerichtsstraße 1
Zuordnung Teilbereich in Satzung	3 - östliche und westliche Innenstadt
Neubau/ Baujahr	nein, Baujahr:(1913)
denkmalgeschützt	nein
Sonstige Städtebauliche Satzungen	nein
Art der sonstigen Satzung	
Bauweise	offen
Gebäudestellung	giebelständig
Bauflucht der Nachbargebäude eingehalten	ja
Geschossigkeit	2 + DG
Dachform-Ausreißer	nein
Dachaufbauten /-einschnitte	ja
Fassadengliederung	symmetrisch
Fensterformate	vertikal
Besondere architektonische / künstlerische Fassadendetails	ja
Prägende Gebäudevorflächen	nein
erhaltenswert	ja (Merkmale des Teilbereichs überwiegend eingehalten / prägendes Einzelgebäude)
Besonderheit	


Steckbrief Erhaltungssatzung "Innenstadt Saarlouis"



Quelle: Kreisstadt Saarlouis; Darstellung auf der Grundlage von digitalen Orthofotos. Mit Erlaubnis des Landesamtes für Vermessung, Geoinformation und Landentwicklung Lizenz-Nr. DOP-33/16; Bearbeitung: Kernplan

Adresse	Gerichtsstraße 2
Zuordnung Teilbereich in Satzung	3 - östliche und westliche Innenstadt
Neubau/ Baujahr	nein
denkmalgeschützt	nein
Sonstige Städtebauliche Satzungen	nein
Art der sonstigen Satzung	
Bauweise	offen
Gebäudestellung	giebelständig
Bauflucht der Nachbargebäude eingehalten	ja
Geschossigkeit	2
Dachform-Ausreißer	nein
Dachaufbauten /-einschnitte	nein
Fassadengliederung	symmetrisch
Fensterformate	horizontal
Besondere architektonische / künstlerische Fassadendetails	nein
Prägende Gebäudevorflächen	ja
erhaltenswert	nein
Besonderheit	

Steckbrief Erhaltungssatzung "Innenstadt Saarlouis"



Quelle: Kreisstadt Saarlouis; Darstellung auf der Grundlage von digitalen Orthofotos. Mit Erlaubnis des Landesamtes für Vermessung, Geoinformation und Landentwicklung Lizenz-Nr. DOP-33/16; Bearbeitung: Kernplan

Adresse	Gerichtsstraße 3
Zuordnung Teilbereich in Satzung	3 - östliche und westliche Innenstadt
Neubau/ Baujahr	nein, Baujahr:(1920)
denkmalgeschützt	nein
Sonstige Städtebauliche Satzungen	nein
Art der sonstigen Satzung	
Bauweise	offen
Gebäudestellung	giebelständig
Bauflucht der Nachbargebäude eingehalten	nein
Geschossigkeit	2
Dachform-Ausreißer	nein
Dachaufbauten /-einschnitte	nein
Fassadengliederung	symmetrisch
Fensterformate	vertikal
Besondere architektonische / künstlerische Fassadendetails	ja
Prägende Gebäudevorflächen	ja
erhaltenswert	ja (Merkmale des Teilbereichs überwiegend eingehalten / prägendes Einzelgebäude)
Besonderheit	

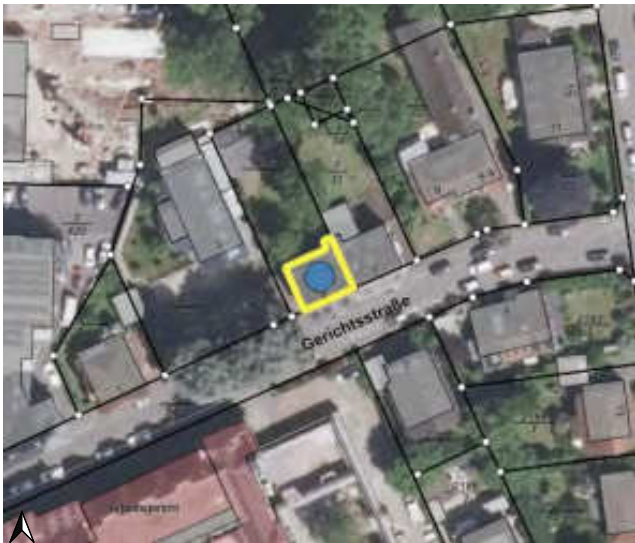
Steckbrief Erhaltungssatzung "Innenstadt Saarlouis"



Quelle: Kreisstadt Saarlouis; Darstellung auf der Grundlage von digitalen Orthofotos. Mit Erlaubnis des Landesamtes für Vermessung, Geoinformation und Landentwicklung Lizenz-Nr. DOP-33/16; Bearbeitung: Kernplan

Adresse	Gerichtsstraße 4
Zuordnung Teilbereich in Satzung	3 - östliche und westliche Innenstadt
Neubau/ Baujahr	nein
denkmalgeschützt	nein
Sonstige Städtebauliche Satzungen	nein
Art der sonstigen Satzung	
Bauweise	offen
Gebäudestellung	traufständig
Bauflucht der Nachbargebäude eingehalten	nein
Geschossigkeit	1 + DG
Dachform-Ausreißer	nein
Dachaufbauten /-einschnitte	ja
Fassadengliederung	asymmetrisch
Fensterformate	vertikal
Besondere architektonische / künstlerische Fassadendetails	nein
Prägende Gebäudevorflächen	ja
erhaltenswert	nein
Besonderheit	


Steckbrief Erhaltungssatzung "Innenstadt Saarlouis"



Quelle: Kreisstadt Saarlouis; Darstellung auf der Grundlage von digitalen Orthofotos. Mit Erlaubnis des Landesamtes für Vermessung, Geoinformation und Landentwicklung Lizenz-Nr. DOP-33/16; Bearbeitung: Kernplan

Adresse	Gerichtsstraße 5
Zuordnung Teilbereich in Satzung	3 - östliche und westliche Innenstadt
Neubau/ Baujahr	nein, Baujahr:(Zwischenkriegszeit)
denkmalgeschützt	nein
Sonstige Städtebauliche Satzungen	nein
Art der sonstigen Satzung	
Bauweise	offen
Gebäudestellung	traufständig
Bauflucht der Nachbargebäude eingehalten	ja
Geschossigkeit	2 + DG
Dachform-Ausreißer	nein
Dachaufbauten /-einschnitte	ja
Fassadengliederung	symmetrisch
Fensterformate	vertikal
Besondere architektonische / künstlerische Fassadendetails	ja
Prägende Gebäudevorflächen	nein
erhaltenswert	ja (Merkmale des Teilbereichs überwiegend eingehalten / prägendes Einzelgebäude)
Besonderheit	

Steckbrief Erhaltungssatzung "Innenstadt Saarlouis"



Quelle: Kreisstadt Saarlouis; Darstellung auf der Grundlage von digitalen Orthofotos. Mit Erlaubnis des Landesamtes für Vermessung, Geoinformation und Landentwicklung Lizenz-Nr. DOP-33/16; Bearbeitung: Kernplan

Adresse	Gerichtsstraße 7
Zuordnung Teilbereich in Satzung	3 - östliche und westliche Innenstadt
Neubau/ Baujahr	nein, Baujahr:(Zwischenkriegszeit)
denkmalgeschützt	nein
Sonstige Städtebauliche Satzungen	nein
Art der sonstigen Satzung	
Bauweise	offen
Gebäudestellung	traufständig
Bauflucht der Nachbargebäude eingehalten	ja
Geschossigkeit	2 + DG
Dachform-Ausreißer	nein
Dachaufbauten /-einschnitte	ja
Fassadengliederung	symmetrisch
Fensterformate	vertikal
Besondere architektonische / künstlerische Fassadendetails	nein
Prägende Gebäudevorflächen	nein
erhaltenswert	ja (Merkmale des Teilbereichs überwiegend eingehalten / harmonisches Gesamtbild)
Besonderheit	

Steckbrief Erhaltungssatzung "Innenstadt Saarlouis"



Quelle: Kreisstadt Saarlouis; Darstellung auf der Grundlage von digitalen Orthofotos. Mit Erlaubnis des Landesamtes für Vermessung, Geoinformation und Landentwicklung Lizenz-Nr. DOP-33/16; Bearbeitung: Kernplan

Adresse	Gerichtsstraße 9, Gerichtsstraße 9 a
Zuordnung Teilbereich in Satzung	3 - östliche und westliche Innenstadt
Neubau/ Baujahr	nein
denkmalgeschützt	nein
Sonstige Städtebauliche Satzungen	nein
Art der sonstigen Satzung	
Bauweise	offen
Gebäudestellung	traufständig
Bauflucht der Nachbargebäude eingehalten	nein
Geschossigkeit	2 + DG
Dachform-Ausreißer	nein
Dachaufbauten /-einschnitte	ja
Fassadengliederung	asymmetrisch
Fensterformate	vertikal
Besondere architektonische / künstlerische Fassadendetails	nein
Prägende Gebäudevorflächen	ja
erhaltenswert	nein
Besonderheit	

Steckbrief Erhaltungssatzung "Innenstadt Saarlouis"



Quelle: Kreisstadt Saarlouis; Darstellung auf der Grundlage von digitalen Orthofotos. Mit Erlaubnis des Landesamtes für Vermessung, Geoinformation und Landentwicklung Lizenz-Nr. DOP-33/16; Bearbeitung: Kernplan

Adresse	Gerichtsstraße 11,Im Glacis 15
Zuordnung Teilbereich in Satzung	3 - östliche und westliche Innenstadt
Neubau/ Baujahr	nein
denkmalgeschützt	nein
Sonstige Städtebauliche Satzungen	nein
Art der sonstigen Satzung	
Bauweise	offen
Gebäudestellung	traufständig
Bauflucht der Nachbargebäude eingehalten	ja
Geschossigkeit	1 + DG
Dachform-Ausreißer	nein
Dachaufbauten /-einschnitte	ja
Fassadengliederung	asymmetrisch
Fensterformate	vertikal
Besondere architektonische / künstlerische Fassadendetails	nein
Prägende Gebäudevorflächen	ja
erhaltenswert	nein
Besonderheit	

Steckbrief Erhaltungssatzung "Innenstadt Saarlouis"



Quelle: Kreisstadt Saarlouis; Darstellung auf der Grundlage von digitalen Orthofotos. Mit Erlaubnis des Landesamtes für Vermessung, Geoinformation und Landentwicklung Lizenz-Nr. DOP-33/16; Bearbeitung: Kernplan

Adresse	Gerichtsstraße
Zuordnung Teilbereich in Satzung	3 - östliche und westliche Innenstadt
Neubau/ Baujahr	nein
denkmalgeschützt	nein
Sonstige Städtebauliche Satzungen	nein
Art der sonstigen Satzung	
Bauweise	abweichend
Gebäudestellung	giebelständig
Bauflucht der Nachbargebäude eingehalten	ja
Geschossigkeit	4
Dachform-Ausreißer	nein
Dachaufbauten /-einschnitte	nein
Fassadengliederung	symmetrisch
Fensterformate	horizontal
Besondere architektonische / künstlerische Fassadendetails	nein
Prägende Gebäudevorflächen	nein
erhaltenswert	nein
Besonderheit	

Steckbrief Erhaltungssatzung "Innenstadt Saarlouis"



Quelle: Kreisstadt Saarlouis; Darstellung auf der Grundlage von digitalen Orthofotos. Mit Erlaubnis des Landesamtes für Vermessung, Geoinformation und Landentwicklung Lizenz-Nr. DOP-33/16; Bearbeitung: Kernplan

Adresse	Großer Markt 1
Zuordnung Teilbereich in Satzung	1 - Zentrum mit Altstadt
Neubau/ Baujahr	nein, Baujahr:(1951-1954)
denkmalgeschützt	ja
Sonstige Städtebauliche Satzungen	ja
Art der sonstigen Satzung	Gestaltungssatzung Deutsche Straße
Bauweise	geschlossen
Gebäudestellung	traufständig
Bauflucht der Nachbargebäude eingehalten	ja
Geschossigkeit	5
Dachform-Ausreißer	nein
Dachaufbauten /-einschnitte	nein
Fassadengliederung	symmetrisch
Fensterformate	vertikal
Besondere architektonische / künstlerische Fassadendetails	ja
Prägende Gebäudevorflächen	nein
erhaltenswert	ja (Merkmale des Teilbereichs überwiegend eingehalten / bildet mit Nachbargebäuden Ensemble)
Besonderheit	Gebäude im Architekturführer Saarland aufgelistet. Zu bewahrende Kunstwerke (Wandteppich, Wandgestaltung, Relief, Fassadengestaltung) vorhanden. Auflistung im Kunstführer Saarland und im Band "Kunst im öffentlichen Raum"

Steckbrief Erhaltungssatzung "Innenstadt Saarlouis"



Quelle: Kreisstadt Saarlouis; Darstellung auf der Grundlage von digitalen Orthofotos. Mit Erlaubnis des Landesamtes für Vermessung, Geoinformation und Landentwicklung Lizenz-Nr. DOP-33/16; Bearbeitung: Kernplan

Adresse	Großer Markt 2
Zuordnung Teilbereich in Satzung	1 - Zentrum mit Altstadt
Neubau/ Baujahr	nein, Baujahr:(Nachkriegszeit)
denkmalgeschützt	nein
Sonstige Städtebauliche Satzungen	ja
Art der sonstigen Satzung	Altstadtsatzung
Bauweise	abweichend
Gebäudestellung	
Bauflucht der Nachbargebäude eingehalten	ja
Geschossigkeit	4
Dachform-Ausreißer	ja
Dachaufbauten /-einschnitte	nein
Fassadengliederung	symmetrisch
Fensterformate	vertikal
Besondere architektonische / künstlerische Fassadendetails	nein
Prägende Gebäudevorflächen	nein
erhaltenswert	ja (Merkmale des Teilbereichs überwiegend eingehalten / prägendes Einzelgebäude)
Besonderheit	

Steckbrief Erhaltungssatzung "Innenstadt Saarlouis"



Quelle: Kreisstadt Saarlouis; Darstellung auf der Grundlage von digitalen Orthofotos. Mit Erlaubnis des Landesamtes für Vermessung, Geoinformation und Landentwicklung Lizenz-Nr. DOP-33/16; Bearbeitung: Kernplan

Adresse	Großer Markt 3
Zuordnung Teilbereich in Satzung	1 - Zentrum mit Altstadt
Neubau/ Baujahr	nein, Baujahr:(Nachkriegszeit)
denkmalgeschützt	nein
Sonstige Städtebauliche Satzungen	ja
Art der sonstigen Satzung	Altstadtsatzung
Bauweise	abweichend
Gebäudestellung	traufständig
Bauflucht der Nachbargebäude eingehalten	ja
Geschossigkeit	3 + DG
Dachform-Ausreißer	nein
Dachaufbauten /-einschnitte	ja
Fassadengliederung	symmetrisch
Fensterformate	vertikal
Besondere architektonische / künstlerische Fassadendetails	nein
Prägende Gebäudevorflächen	nein
erhaltenswert	ja (Merkmale des Teilbereichs überwiegend eingehalten / prägendes Einzelgebäude)
Besonderheit	

Steckbrief Erhaltungssatzung "Innenstadt Saarlouis"



Quelle: Kreisstadt Saarlouis; Darstellung auf der Grundlage von digitalen Orthofotos. Mit Erlaubnis des Landesamtes für Vermessung, Geoinformation und Landentwicklung Lizenz-Nr. DOP-33/16; Bearbeitung: Kernplan

Adresse	Großer Markt 4
Zuordnung Teilbereich in Satzung	1 - Zentrum mit Altstadt
Neubau/ Baujahr	nein, Baujahr:(1687)
denkmalgeschützt	ja
Sonstige Städtebauliche Satzungen	nein
Art der sonstigen Satzung	
Bauweise	offen
Gebäudestellung	traufständig
Bauflucht der Nachbargebäude eingehalten	ja
Geschossigkeit	3
Dachform-Ausreißer	nein
Dachaufbauten /-einschnitte	nein
Fassadengliederung	symmetrisch
Fensterformate	vertikal
Besondere architektonische / künstlerische Fassadendetails	nein
Prägende Gebäudevorflächen	nein
erhaltenswert	ja (Merkmale des Teilbereichs überwiegend eingehalten / bildet mit Nachbargebäuden Ensemble)
Besonderheit	Gebäudeensemble im Architekturführer Saarland und im Kunstführer Saarland aufgrund seiner architektonischen und künstlerischen Besonderheit aufgelistet.

Steckbrief Erhaltungssatzung "Innenstadt Saarlouis"



Quelle: Kreisstadt Saarlouis; Darstellung auf der Grundlage von digitalen Orthofotos. Mit Erlaubnis des Landesamtes für Vermessung, Geoinformation und Landentwicklung Lizenz-Nr. DOP-33/16; Bearbeitung: Kernplan

Adresse	Großer Markt 5
Zuordnung Teilbereich in Satzung	1 - Zentrum mit Altstadt
Neubau/ Baujahr	nein, Baujahr:(Festungszeit, Nachkriegszeit)
denkmalgeschützt	ja
Sonstige Städtebauliche Satzungen	nein
Art der sonstigen Satzung	
Bauweise	abweichend
Gebäudestellung	traufständig
Bauflucht der Nachbargebäude eingehalten	ja
Geschossigkeit	
Dachform-Ausreißer	nein
Dachaufbauten /-einschnitte	ja
Fassadengliederung	symmetrisch
Fensterformate	vertikal
Besondere architektonische / künstlerische Fassadendetails	ja
Prägende Gebäudevorflächen	nein
erhaltenswert	ja (bildet mit Nachbargebäuden Ensemble)
Besonderheit	Gebäudeensemble im Architekturführer Saarland und im Kunstführer Saarland aufgrund seiner architektonischen und künstlerischen Besonderheit aufgelistet.

Steckbrief Erhaltungssatzung "Innenstadt Saarlouis"



Quelle: Kreisstadt Saarlouis; Darstellung auf der Grundlage von digitalen Orthofotos. Mit Erlaubnis des Landesamtes für Vermessung, Geoinformation und Landentwicklung Lizenz-Nr. DOP-33/16; Bearbeitung: Kernplan

Adresse	Großer Markt 6
Zuordnung Teilbereich in Satzung	1 - Zentrum mit Altstadt
Neubau/ Baujahr	nein, Baujahr:(1687)
denkmalgeschützt	ja
Sonstige Städtebauliche Satzungen	nein
Art der sonstigen Satzung	
Bauweise	offen
Gebäudestellung	traufständig
Bauflucht der Nachbargebäude eingehalten	ja
Geschossigkeit	3
Dachform-Ausreißer	nein
Dachaufbauten /-einschnitte	nein
Fassadengliederung	symmetrisch
Fensterformate	vertikal
Besondere architektonische / künstlerische Fassadendetails	nein
Prägende Gebäudevorflächen	nein
erhaltenswert	ja (Merkmale des Teilbereichs überwiegend eingehalten / bildet mit Nachbargebäuden Ensemble)
Besonderheit	Gebäudeensemble im Architekturführer Saarland und im Kunstführer Saarland aufgrund seiner architektonischen und künstlerischen Besonderheit aufgelistet.

Steckbrief Erhaltungssatzung "Innenstadt Saarlouis"



Quelle: Kreisstadt Saarlouis; Darstellung auf der Grundlage von digitalen Orthofotos. Mit Erlaubnis des Landesamtes für Vermessung, Geoinformation und Landentwicklung Lizenz-Nr. DOP-33/16; Bearbeitung: Kernplan

Adresse	Großer Markt 8, Augustinerstraße 2
Zuordnung Teilbereich in Satzung	1 - Zentrum mit Altstadt
Neubau/ Baujahr	nein
denkmalgeschützt	nein
Sonstige Städtebauliche Satzungen	nein
Art der sonstigen Satzung	
Bauweise	abweichend
Gebäudestellung	
Bauflucht der Nachbargebäude eingehalten	ja
Geschossigkeit	4
Dachform-Ausreißer	ja
Dachaufbauten /-einschnitte	nein
Fassadengliederung	symmetrisch
Fensterformate	vertikal
Besondere architektonische / künstlerische Fassadendetails	nein
Prägende Gebäudevorflächen	nein
erhaltenswert	nein
Besonderheit	

Steckbrief Erhaltungssatzung "Innenstadt Saarlouis"



Quelle: Kreisstadt Saarlouis; Darstellung auf der Grundlage von digitalen Orthofotos. Mit Erlaubnis des Landesamtes für Vermessung, Geoinformation und Landentwicklung Lizenz-Nr. DOP-33/16; Bearbeitung: Kernplan

Adresse	Großer Markt 10
Zuordnung Teilbereich in Satzung	1 - Zentrum mit Altstadt
Neubau/ Baujahr	nein, Baujahr:(1949-1950)
denkmalgeschützt	ja
Sonstige Städtebauliche Satzungen	ja
Art der sonstigen Satzung	Gestaltungssatzung Französische Straße
Bauweise	geschlossen
Gebäudestellung	traufständig
Bauflucht der Nachbargebäude eingehalten	ja
Geschossigkeit	4 + DG
Dachform-Ausreißer	nein
Dachaufbauten /-einschnitte	ja
Fassadengliederung	symmetrisch
Fensterformate	vertikal
Besondere architektonische / künstlerische Fassadendetails	nein
Prägende Gebäudevorflächen	nein
erhaltenswert	ja (Merkmale des Teilbereichs überwiegend eingehalten / bildet mit Nachbargebäuden Ensemble)
Besonderheit	

Steckbrief Erhaltungssatzung "Innenstadt Saarlouis"



Quelle: Kreisstadt Saarlouis; Darstellung auf der Grundlage von digitalen Orthofotos. Mit Erlaubnis des Landesamtes für Vermessung, Geoinformation und Landentwicklung Lizenz-Nr. DOP-33/16; Bearbeitung: Kernplan

Adresse	Großer Markt 11
Zuordnung Teilbereich in Satzung	1 - Zentrum mit Altstadt
Neubau/ Baujahr	nein, Baujahr:(1949-1950)
denkmalgeschützt	ja
Sonstige Städtebauliche Satzungen	ja
Art der sonstigen Satzung	Gestaltungssatzung Französische Straße
Bauweise	geschlossen
Gebäudestellung	traufständig
Bauflucht der Nachbargebäude eingehalten	ja
Geschossigkeit	4 + DG
Dachform-Ausreißer	nein
Dachaufbauten /-einschnitte	ja
Fassadengliederung	symmetrisch
Fensterformate	vertikal
Besondere architektonische / künstlerische Fassadendetails	nein
Prägende Gebäudevorflächen	nein
erhaltenswert	ja (Merkmale des Teilbereichs überwiegend eingehalten / bildet mit Nachbargebäuden Ensemble)
Besonderheit	

Steckbrief Erhaltungssatzung "Innenstadt Saarlouis"



Quelle: Kreisstadt Saarlouis; Darstellung auf der Grundlage von digitalen Orthofotos. Mit Erlaubnis des Landesamtes für Vermessung, Geoinformation und Landentwicklung Lizenz-Nr. DOP-33/16; Bearbeitung: Kernplan

Adresse	Großer Markt 12
Zuordnung Teilbereich in Satzung	1 - Zentrum mit Altstadt
Neubau/ Baujahr	nein, Baujahr:(1949-1950)
denkmalgeschützt	ja
Sonstige Städtebauliche Satzungen	ja
Art der sonstigen Satzung	Gestaltungssatzung Französische Straße
Bauweise	geschlossen
Gebäudestellung	traufständig
Bauflucht der Nachbargebäude eingehalten	ja
Geschossigkeit	4 + DG
Dachform-Ausreißer	nein
Dachaufbauten /-einschnitte	ja
Fassadengliederung	symmetrisch
Fensterformate	vertikal
Besondere architektonische / künstlerische Fassadendetails	nein
Prägende Gebäudevorflächen	nein
erhaltenswert	ja (Merkmale des Teilbereichs überwiegend eingehalten / bildet mit Nachbargebäuden Ensemble)
Besonderheit	

Steckbrief Erhaltungssatzung "Innenstadt Saarlouis"



Quelle: Kreisstadt Saarlouis; Darstellung auf der Grundlage von digitalen Orthofotos. Mit Erlaubnis des Landesamtes für Vermessung, Geoinformation und Landentwicklung Lizenz-Nr. DOP-33/16; Bearbeitung: Kernplan

Adresse	Großer Markt 13
Zuordnung Teilbereich in Satzung	1 - Zentrum mit Altstadt
Neubau/ Baujahr	nein, Baujahr:(1949-1950)
denkmalgeschützt	ja
Sonstige Städtebauliche Satzungen	ja
Art der sonstigen Satzung	Altstadtsatzung
Bauweise	geschlossen
Gebäudestellung	traufständig
Bauflucht der Nachbargebäude eingehalten	ja
Geschossigkeit	4 + DG
Dachform-Ausreißer	nein
Dachaufbauten /-einschnitte	ja
Fassadengliederung	symmetrisch
Fensterformate	vertikal
Besondere architektonische / künstlerische Fassadendetails	nein
Prägende Gebäudevorflächen	nein
erhaltenswert	ja (Merkmale des Teilbereichs überwiegend eingehalten / bildet mit Nachbargebäuden Ensemble)
Besonderheit	

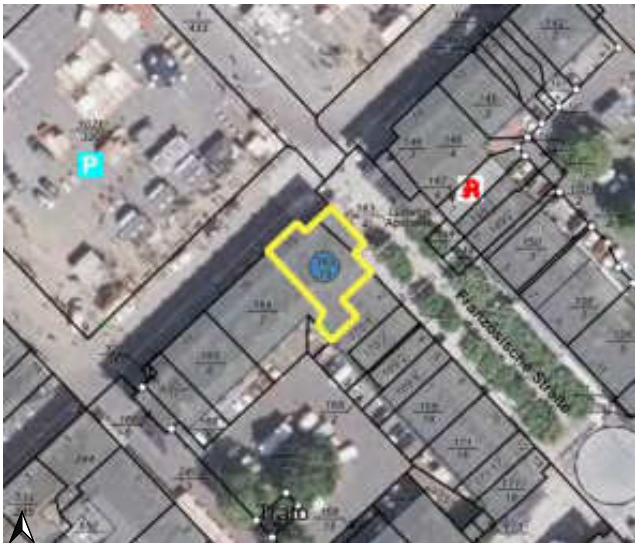
Steckbrief Erhaltungssatzung "Innenstadt Saarlouis"



Quelle: Kreisstadt Saarlouis; Darstellung auf der Grundlage von digitalen Orthofotos. Mit Erlaubnis des Landesamtes für Vermessung, Geoinformation und Landentwicklung Lizenz-Nr. DOP-33/16; Bearbeitung: Kernplan

Adresse	Großer Markt 14
Zuordnung Teilbereich in Satzung	1 - Zentrum mit Altstadt
Neubau/ Baujahr	nein, Baujahr:(1949-1950)
denkmalgeschützt	ja
Sonstige Städtebauliche Satzungen	ja
Art der sonstigen Satzung	Gestaltungssatzung Französische Straße
Bauweise	geschlossen
Gebäudestellung	traufständig
Bauflucht der Nachbargebäude eingehalten	ja
Geschossigkeit	4 + DG
Dachform-Ausreißer	nein
Dachaufbauten /-einschnitte	ja
Fassadengliederung	symmetrisch
Fensterformate	vertikal
Besondere architektonische / künstlerische Fassadendetails	nein
Prägende Gebäudevorflächen	nein
erhaltenswert	ja (Merkmale des Teilbereichs überwiegend eingehalten / bildet mit Nachbargebäuden Ensemble)
Besonderheit	

Steckbrief Erhaltungssatzung "Innenstadt Saarlouis"



Quelle: Kreisstadt Saarlouis; Darstellung auf der Grundlage von digitalen Orthofotos. Mit Erlaubnis des Landesamtes für Vermessung, Geoinformation und Landentwicklung Lizenz-Nr. DOP-33/16; Bearbeitung: Kernplan

Adresse	Großer Markt 15
Zuordnung Teilbereich in Satzung	1 - Zentrum mit Altstadt
Neubau/ Baujahr	nein, Baujahr:(1949-1950)
denkmalgeschützt	ja
Sonstige Städtebauliche Satzungen	ja
Art der sonstigen Satzung	Gestaltungssatzung Französische Straße
Bauweise	geschlossen
Gebäudestellung	traufständig
Bauflucht der Nachbargebäude eingehalten	ja
Geschossigkeit	4 + DG
Dachform-Ausreißer	nein
Dachaufbauten /-einschnitte	ja
Fassadengliederung	symmetrisch
Fensterformate	vertikal
Besondere architektonische / künstlerische Fassadendetails	nein
Prägende Gebäudevorflächen	nein
erhaltenswert	ja (Merkmale des Teilbereichs überwiegend eingehalten / bildet mit Nachbargebäuden Ensemble)
Besonderheit	

Steckbrief Erhaltungssatzung "Innenstadt Saarlouis"



Quelle: Kreisstadt Saarlouis; Darstellung auf der Grundlage von digitalen Orthofotos. Mit Erlaubnis des Landesamtes für Vermessung, Geoinformation und Landentwicklung Lizenz-Nr. DOP-33/16; Bearbeitung: Kernplan

Adresse	Großer Markt 16
Zuordnung Teilbereich in Satzung	1 - Zentrum mit Altstadt
Neubau/ Baujahr	nein, Baujahr:(1949-1950)
denkmalgeschützt	ja
Sonstige Städtebauliche Satzungen	ja
Art der sonstigen Satzung	Gestaltungssatzung Französische Straße
Bauweise	geschlossen
Gebäudestellung	traufständig
Bauflucht der Nachbargebäude eingehalten	ja
Geschossigkeit	4 + DG
Dachform-Ausreißer	nein
Dachaufbauten /-einschnitte	ja
Fassadengliederung	symmetrisch
Fensterformate	vertikal
Besondere architektonische / künstlerische Fassadendetails	nein
Prägende Gebäudevorflächen	nein
erhaltenswert	ja (Merkmale des Teilbereichs überwiegend eingehalten / bildet mit Nachbargebäuden Ensemble)
Besonderheit	

Steckbrief Erhaltungssatzung "Innenstadt Saarlouis"



Quelle: Kreisstadt Saarlouis; Darstellung auf der Grundlage von digitalen Orthofotos. Mit Erlaubnis des Landesamtes für Vermessung, Geoinformation und Landentwicklung Lizenz-Nr. DOP-33/16; Bearbeitung: Kernplan

Adresse	Großer Markt 17
Zuordnung Teilbereich in Satzung	1 - Zentrum mit Altstadt
Neubau/ Baujahr	nein, Baujahr:(1949-1950)
denkmalgeschützt	ja
Sonstige Städtebauliche Satzungen	ja
Art der sonstigen Satzung	Gestaltungssatzung Französische Straße
Bauweise	geschlossen
Gebäudestellung	traufständig
Bauflucht der Nachbargebäude eingehalten	ja
Geschossigkeit	4 + DG
Dachform-Ausreißer	nein
Dachaufbauten /-einschnitte	ja
Fassadengliederung	symmetrisch
Fensterformate	vertikal
Besondere architektonische / künstlerische Fassadendetails	nein
Prägende Gebäudevorflächen	nein
erhaltenswert	ja (Merkmale des Teilbereichs überwiegend eingehalten / bildet mit Nachbargebäuden Ensemble)
Besonderheit	

Steckbrief Erhaltungssatzung "Innenstadt Saarlouis"



Quelle: Kreisstadt Saarlouis; Darstellung auf der Grundlage von digitalen Orthofotos. Mit Erlaubnis des Landesamtes für Vermessung, Geoinformation und Landentwicklung Lizenz-Nr. DOP-33/16; Bearbeitung: Kernplan

Adresse	Großer Markt 18
Zuordnung Teilbereich in Satzung	1 - Zentrum mit Altstadt
Neubau/ Baujahr	nein, Baujahr:(1949-1950)
denkmalgeschützt	nein
Sonstige Städtebauliche Satzungen	ja
Art der sonstigen Satzung	Gestaltungssatzung Französische Straße
Bauweise	geschlossen
Gebäudestellung	traufständig
Bauflucht der Nachbargebäude eingehalten	ja
Geschossigkeit	4 + DG
Dachform-Ausreißer	nein
Dachaufbauten /-einschnitte	ja
Fassadengliederung	symmetrisch
Fensterformate	vertikal
Besondere architektonische / künstlerische Fassadendetails	nein
Prägende Gebäudevorflächen	nein
erhaltenswert	ja (Merkmale des Teilbereichs überwiegend eingehalten / bildet mit Nachbargebäuden Ensemble)
Besonderheit	

Steckbrief Erhaltungssatzung "Innenstadt Saarlouis"



Quelle: Kreisstadt Saarlouis; Darstellung auf der Grundlage von digitalen Orthofotos. Mit Erlaubnis des Landesamtes für Vermessung, Geoinformation und Landentwicklung Lizenz-Nr. DOP-33/16; Bearbeitung: Kernplan

Adresse	Großer Markt 19
Zuordnung Teilbereich in Satzung	1 - Zentrum mit Altstadt
Neubau/ Baujahr	nein, Baujahr:(Festungszeit)
denkmalgeschützt	nein
Sonstige Städtebauliche Satzungen	ja
Art der sonstigen Satzung	Gestaltungssatzung Silberherzstraße
Bauweise	geschlossen
Gebäudestellung	traufständig
Bauflucht der Nachbargebäude eingehalten	ja
Geschossigkeit	3 + DG
Dachform-Ausreißer	nein
Dachaufbauten /-einschnitte	ja
Fassadengliederung	symmetrisch
Fensterformate	vertikal
Besondere architektonische / künstlerische Fassadendetails	nein
Prägende Gebäudevorflächen	nein
erhaltenswert	ja (Merkmale des Teilbereichs überwiegend eingehalten / harmonisches Gesamtbild)
Besonderheit	

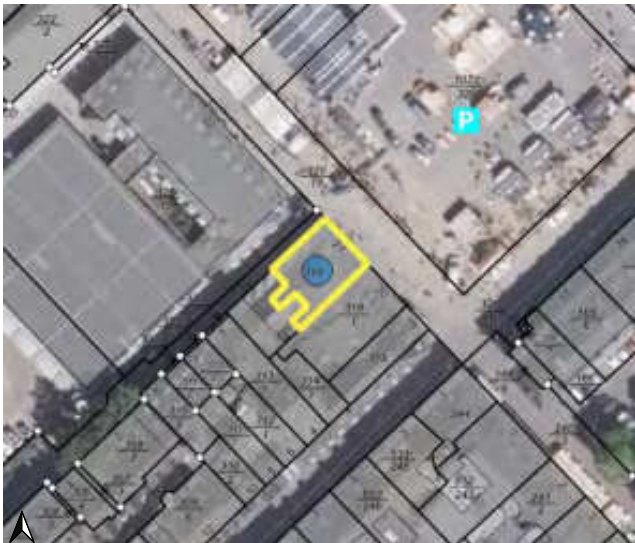
Steckbrief Erhaltungssatzung "Innenstadt Saarlouis"



Quelle: Kreisstadt Saarlouis; Darstellung auf der Grundlage von digitalen Orthofotos. Mit Erlaubnis des Landesamtes für Vermessung, Geoinformation und Landentwicklung Lizenz-Nr. DOP-33/16; Bearbeitung: Kernplan

Adresse	Großer Markt 20
Zuordnung Teilbereich in Satzung	1 - Zentrum mit Altstadt
Neubau/ Baujahr	nein, Baujahr:(Nachkriegszeit)
denkmalgeschützt	nein
Sonstige Städtebauliche Satzungen	ja
Art der sonstigen Satzung	Gestaltungssatzung Silberherzstraße
Bauweise	geschlossen
Gebäudestellung	traufständig
Bauflucht der Nachbargebäude eingehalten	ja
Geschossigkeit	3 + DG
Dachform-Ausreißer	nein
Dachaufbauten /-einschnitte	ja
Fassadengliederung	symmetrisch
Fensterformate	vertikal
Besondere architektonische / künstlerische Fassadendetails	nein
Prägende Gebäudevorflächen	nein
erhaltenswert	ja (Merkmale des Teilbereichs überwiegend eingehalten / harmonisches Gesamtbild)
Besonderheit	

Steckbrief Erhaltungssatzung "Innenstadt Saarlouis"



Quelle: Kreisstadt Saarlouis; Darstellung auf der Grundlage von digitalen Orthofotos. Mit Erlaubnis des Landesamtes für Vermessung, Geoinformation und Landentwicklung Lizenz-Nr. DOP-33/16; Bearbeitung: Kernplan

Adresse	Großer Markt 21
Zuordnung Teilbereich in Satzung	1 - Zentrum mit Altstadt
Neubau/ Baujahr	nein, Baujahr:(1947)
denkmalgeschützt	nein
Sonstige Städtebauliche Satzungen	ja
Art der sonstigen Satzung	Gestaltungssatzung Silberherzstraße
Bauweise	geschlossen
Gebäudestellung	traufständig
Bauflucht der Nachbargebäude eingehalten	ja
Geschossigkeit	3
Dachform-Ausreißer	nein
Dachaufbauten /-einschnitte	nein
Fassadengliederung	symmetrisch
Fensterformate	vertikal
Besondere architektonische / künstlerische Fassadendetails	ja
Prägende Gebäudevorflächen	nein
erhaltenswert	ja (Merkmale des Teilbereichs überwiegend eingehalten / harmonisches Gesamtbild)
Besonderheit	

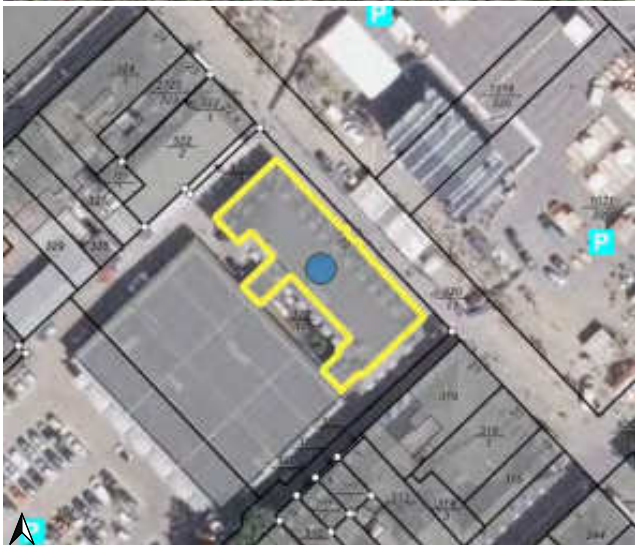
Steckbrief Erhaltungssatzung "Innenstadt Saarlouis"



Quelle: Kreisstadt Saarlouis; Darstellung auf der Grundlage von digitalen Orthofotos. Mit Erlaubnis des Landesamtes für Vermessung, Geoinformation und Landentwicklung Lizenz-Nr. DOP-33/16; Bearbeitung: Kernplan

Adresse	Großer Markt 22 (rückwärtiger Anbau)
Zuordnung Teilbereich in Satzung	1 - Zentrum mit Altstadt
Neubau/ Baujahr	nein
denkmalgeschützt	nein
Sonstige Städtebauliche Satzungen	nein
Art der sonstigen Satzung	
Bauweise	abweichend
Gebäudestellung	traufständig
Bauflucht der Nachbargebäude eingehalten	ja
Geschossigkeit	1
Dachform-Ausreißer	ja
Dachaufbauten /-einschnitte	nein
Fassadengliederung	asymmetrisch
Fensterformate	horizontal
Besondere architektonische / künstlerische Fassadendetails	nein
Prägende Gebäudevorflächen	nein
erhaltenswert	nein
Besonderheit	

Steckbrief Erhaltungssatzung "Innenstadt Saarlouis"



Quelle: Kreisstadt Saarlouis; Darstellung auf der Grundlage von digitalen Orthofotos. Mit Erlaubnis des Landesamtes für Vermessung, Geoinformation und Landentwicklung Lizenz-Nr. DOP-33/16; Bearbeitung: Kernplan

Adresse	Großer Markt 22
Zuordnung Teilbereich in Satzung	1 - Zentrum mit Altstadt
Neubau/ Baujahr	nein, Baujahr:(1976)
denkmalgeschützt	nein
Sonstige Städtebauliche Satzungen	nein
Art der sonstigen Satzung	
Bauweise	abweichend
Gebäudestellung	traufständig
Bauflucht der Nachbargebäude eingehalten	ja
Geschossigkeit	3
Dachform-Ausreißer	nein
Dachaufbauten /-einschnitte	ja
Fassadengliederung	symmetrisch
Fensterformate	vertikal
Besondere architektonische / künstlerische Fassadendetails	nein
Prägende Gebäudevorflächen	nein
erhaltenswert	ja (Merkmale des Teilbereichs überwiegend eingehalten / prägendes Einzelgebäude)
Besonderheit	Auflistung im Kunstführer Saarland aufgrund seiner architektonischen Besonderheit. Rekonstruktion des ehem. Gouvernement-/Kommandanturgebäudes

Steckbrief Erhaltungssatzung "Innenstadt Saarlouis"



Quelle: Kreisstadt Saarlouis; Darstellung auf der Grundlage von digitalen Orthofotos. Mit Erlaubnis des Landesamtes für Vermessung, Geoinformation und Landentwicklung Lizenz-Nr. DOP-33/16; Bearbeitung: Kernplan

Adresse	Großer Markt 22 a
Zuordnung Teilbereich in Satzung	1 - Zentrum mit Altstadt
Neubau/ Baujahr	nein
denkmalgeschützt	nein
Sonstige Städtebauliche Satzungen	nein
Art der sonstigen Satzung	
Bauweise	geschlossen
Gebäudestellung	traufständig
Bauflucht der Nachbargebäude eingehalten	ja
Geschossigkeit	3 + SG
Dachform-Ausreißer	nein
Dachaufbauten /-einschnitte	nein
Fassadengliederung	asymmetrisch
Fensterformate	vertikal
Besondere architektonische / künstlerische Fassadendetails	nein
Prägende Gebäudevorflächen	nein
erhaltenswert	nein
Besonderheit	

Steckbrief Erhaltungssatzung "Innenstadt Saarlouis"



Quelle: Kreisstadt Saarlouis; Darstellung auf der Grundlage von digitalen Orthofotos. Mit Erlaubnis des Landesamtes für Vermessung, Geoinformation und Landentwicklung Lizenz-Nr. DOP-33/16; Bearbeitung: Kernplan

Adresse	Großer Markt 23
Zuordnung Teilbereich in Satzung	1 - Zentrum mit Altstadt
Neubau/ Baujahr	nein, Baujahr:(Nachkriegszeit)
denkmalgeschützt	nein
Sonstige Städtebauliche Satzungen	nein
Art der sonstigen Satzung	
Bauweise	geschlossen
Gebäudestellung	traufständig
Bauflucht der Nachbargebäude eingehalten	ja
Geschossigkeit	3
Dachform-Ausreißer	nein
Dachaufbauten /-einschnitte	nein
Fassadengliederung	symmetrisch
Fensterformate	vertikal
Besondere architektonische / künstlerische Fassadendetails	nein
Prägende Gebäudevorflächen	nein
erhaltenswert	ja (Merkmale des Teilbereichs überwiegend eingehalten / harmonisches Gesamtbild)
Besonderheit	


Steckbrief Erhaltungssatzung "Innenstadt Saarlouis"



Quelle: Kreisstadt Saarlouis; Darstellung auf der Grundlage von digitalen Orthofotos. Mit Erlaubnis des Landesamtes für Vermessung, Geoinformation und Landentwicklung Lizenz-Nr. DOP-33/16; Bearbeitung: Kernplan

Adresse	Großer Markt 24
Zuordnung Teilbereich in Satzung	1 - Zentrum mit Altstadt
Neubau/ Baujahr	nein
denkmalgeschützt	nein
Sonstige Städtebauliche Satzungen	nein
Art der sonstigen Satzung	
Bauweise	geschlossen
Gebäudestellung	traufständig
Bauflucht der Nachbargebäude eingehalten	ja
Geschossigkeit	2 + DG
Dachform-Ausreißer	nein
Dachaufbauten /-einschnitte	ja
Fassadengliederung	asymmetrisch
Fensterformate	vertikal
Besondere architektonische / künstlerische Fassadendetails	nein
Prägende Gebäudevorflächen	nein
erhaltenswert	nein
Besonderheit	

Steckbrief Erhaltungssatzung "Innenstadt Saarlouis"



Quelle: Kreisstadt Saarlouis; Darstellung auf der Grundlage von digitalen Orthofotos. Mit Erlaubnis des Landesamtes für Vermessung, Geoinformation und Landentwicklung Lizenz-Nr. DOP-33/16; Bearbeitung: Kernplan

Adresse	Großer Markt 25
Zuordnung Teilbereich in Satzung	1 - Zentrum mit Altstadt
Neubau/ Baujahr	nein, Baujahr:(1949-1950)
denkmalgeschützt	ja
Sonstige Städtebauliche Satzungen	ja
Art der sonstigen Satzung	Gestaltungssatzung Deutsche Straße
Bauweise	geschlossen
Gebäudestellung	traufständig
Bauflucht der Nachbargebäude eingehalten	ja
Geschossigkeit	4
Dachform-Ausreißer	nein
Dachaufbauten /-einschnitte	nein
Fassadengliederung	symmetrisch
Fensterformate	vertikal
Besondere architektonische / künstlerische Fassadendetails	nein
Prägende Gebäudevorflächen	nein
erhaltenswert	ja (Merkmale des Teilbereichs überwiegend eingehalten / bildet mit Nachbargebäuden Ensemble)
Besonderheit	

Steckbrief Erhaltungssatzung "Innenstadt Saarlouis"



Quelle: Kreisstadt Saarlouis; Darstellung auf der Grundlage von digitalen Orthofotos. Mit Erlaubnis des Landesamtes für Vermessung, Geoinformation und Landentwicklung Lizenz-Nr. DOP-33/16; Bearbeitung: Kernplan

Adresse	Großer Markt 26
Zuordnung Teilbereich in Satzung	1 - Zentrum mit Altstadt
Neubau/ Baujahr	nein, Baujahr:(1949-1950)
denkmalgeschützt	ja
Sonstige Städtebauliche Satzungen	ja
Art der sonstigen Satzung	Gestaltungssatzung Deutsche Straße
Bauweise	geschlossen
Gebäudestellung	traufständig
Bauflucht der Nachbargebäude eingehalten	ja
Geschossigkeit	4
Dachform-Ausreißer	nein
Dachaufbauten /-einschnitte	nein
Fassadengliederung	symmetrisch
Fensterformate	vertikal
Besondere architektonische / künstlerische Fassadendetails	nein
Prägende Gebäudevorflächen	nein
erhaltenswert	ja (Merkmale des Teilbereichs überwiegend eingehalten / bildet mit Nachbargebäuden Ensemble)
Besonderheit	

Steckbrief Erhaltungssatzung "Innenstadt Saarlouis"



Quelle: Kreisstadt Saarlouis; Darstellung auf der Grundlage von digitalen Orthofotos. Mit Erlaubnis des Landesamtes für Vermessung, Geoinformation und Landentwicklung Lizenz-Nr. DOP-33/16; Bearbeitung: Kernplan

Adresse	Großer Markt 27
Zuordnung Teilbereich in Satzung	1 - Zentrum mit Altstadt
Neubau/ Baujahr	nein, Baujahr:(1949-1950)
denkmalgeschützt	ja
Sonstige Städtebauliche Satzungen	nein
Art der sonstigen Satzung	Gestaltungssatzung Deutsche Straße
Bauweise	geschlossen
Gebäudestellung	traufständig
Bauflucht der Nachbargebäude eingehalten	ja
Geschossigkeit	4
Dachform-Ausreißer	nein
Dachaufbauten /-einschnitte	nein
Fassadengliederung	symmetrisch
Fensterformate	vertikal
Besondere architektonische / künstlerische Fassadendetails	nein
Prägende Gebäudevorflächen	nein
erhaltenswert	ja (Merkmale des Teilbereichs überwiegend eingehalten / bildet mit Nachbargebäuden Ensemble)
Besonderheit	


Steckbrief Erhaltungssatzung "Innenstadt Saarlouis"



Quelle: Kreisstadt Saarlouis; Darstellung auf der Grundlage von digitalen Orthofotos. Mit Erlaubnis des Landesamtes für Vermessung, Geoinformation und Landentwicklung Lizenz-Nr. DOP-33/16; Bearbeitung: Kernplan

Adresse	Großer Markt 28
Zuordnung Teilbereich in Satzung	1 - Zentrum mit Altstadt
Neubau/ Baujahr	nein, Baujahr:(1949-1950)
denkmalgeschützt	ja
Sonstige Städtebauliche Satzungen	ja
Art der sonstigen Satzung	Gestaltungssatzung Deutsche Straße
Bauweise	geschlossen
Gebäudestellung	traufständig
Bauflucht der Nachbargebäude eingehalten	ja
Geschossigkeit	4
Dachform-Ausreißer	nein
Dachaufbauten /-einschnitte	nein
Fassadengliederung	symmetrisch
Fensterformate	vertikal
Besondere architektonische / künstlerische Fassadendetails	nein
Prägende Gebäudevorflächen	nein
erhaltenswert	ja (Merkmale des Teilbereichs überwiegend eingehalten / bildet mit Nachbargebäuden Ensemble)
Besonderheit	

Steckbrief Erhaltungssatzung "Innenstadt Saarlouis"



Quelle: Kreisstadt Saarlouis; Darstellung auf der Grundlage von digitalen Orthofotos. Mit Erlaubnis des Landesamtes für Vermessung, Geoinformation und Landentwicklung Lizenz-Nr. DOP-33/16; Bearbeitung: Kernplan

Adresse	Grünebaumstraße 1
Zuordnung Teilbereich in Satzung	1 - Zentrum mit Altstadt
Neubau/ Baujahr	nein, Baujahr:(1. Hälfte 18. Jh.)
denkmalgeschützt	ja
Sonstige Städtebauliche Satzungen	ja
Art der sonstigen Satzung	Altstadtsatzung
Bauweise	geschlossen
Gebäudestellung	giebelständig
Bauflucht der Nachbargebäude eingehalten	ja
Geschossigkeit	2+ DG
Dachform-Ausreißer	nein
Dachaufbauten /-einschnitte	ja
Fassadengliederung	symmetrisch
Fensterformate	vertikal
Besondere architektonische / künstlerische Fassadendetails	ja
Prägende Gebäudevorflächen	nein
erhaltenswert	ja (Merkmale des Teilbereichs überwiegend eingehalten / prägendes Einzelgebäude)
Besonderheit	

Steckbrief Erhaltungssatzung "Innenstadt Saarlouis"



Quelle: Kreisstadt Saarlouis; Darstellung auf der Grundlage von digitalen Orthofotos. Mit Erlaubnis des Landesamtes für Vermessung, Geoinformation und Landentwicklung Lizenz-Nr. DOP-33/16; Bearbeitung: Kernplan

Adresse	Grünebaumstraße 2
Zuordnung Teilbereich in Satzung	1 - Zentrum mit Altstadt
Neubau/ Baujahr	nein, Baujahr:(1737)
denkmalgeschützt	ja
Sonstige Städtebauliche Satzungen	ja
Art der sonstigen Satzung	Altstadtsatzung
Bauweise	offen
Gebäudestellung	traufständig
Bauflucht der Nachbargebäude eingehalten	ja
Geschossigkeit	2 + DG
Dachform-Ausreißer	nein
Dachaufbauten /-einschnitte	ja
Fassadengliederung	symmetrisch
Fensterformate	vertikal
Besondere architektonische / künstlerische Fassadendetails	ja
Prägende Gebäudevorflächen	nein
erhaltenswert	ja (Merkmale des Teilbereichs überwiegend eingehalten / prägendes Einzelgebäude)
Besonderheit	Zu bewahrendes Kunstwerk (Wandteppich) vorhanden. Auflistung im Kunstführer Saarland

Steckbrief Erhaltungssatzung "Innenstadt Saarlouis"



Quelle: Kreisstadt Saarlouis; Darstellung auf der Grundlage von digitalen Orthofotos. Mit Erlaubnis des Landesamtes für Vermessung, Geoinformation und Landentwicklung Lizenz-Nr. DOP-33/16; Bearbeitung: Kernplan

Adresse	Grünebaumstraße 3
Zuordnung Teilbereich in Satzung	1 - Zentrum mit Altstadt
Neubau/ Baujahr	nein
denkmalgeschützt	nein
Sonstige Städtebauliche Satzungen	ja
Art der sonstigen Satzung	Altstadtsatzung
Bauweise	geschlossen
Gebäudestellung	traufständig
Bauflucht der Nachbargebäude eingehalten	ja
Geschossigkeit	4 + DG
Dachform-Ausreißer	nein
Dachaufbauten /-einschnitte	ja
Fassadengliederung	symmetrisch
Fensterformate	horizontal
Besondere architektonische / künstlerische Fassadendetails	nein
Prägende Gebäudevorflächen	nein
erhaltenswert	nein
Besonderheit	

Steckbrief Erhaltungssatzung "Innenstadt Saarlouis"



Quelle: Kreisstadt Saarlouis; Darstellung auf der Grundlage von digitalen Orthofotos. Mit Erlaubnis des Landesamtes für Vermessung, Geoinformation und Landentwicklung Lizenz-Nr. DOP-33/16; Bearbeitung: Kernplan

Adresse	Grünebaumstraße 4
Zuordnung Teilbereich in Satzung	1 - Zentrum mit Altstadt
Neubau/ Baujahr	nein, Baujahr:(1914/ Umbau 1985)
denkmalgeschützt	nein
Sonstige Städtebauliche Satzungen	ja
Art der sonstigen Satzung	Altstadtsatzung
Bauweise	geschlossen
Gebäudestellung	traufständig
Bauflucht der Nachbargebäude eingehalten	ja
Geschossigkeit	2 + DG
Dachform-Ausreißer	nein
Dachaufbauten /-einschnitte	ja
Fassadengliederung	symmetrisch
Fensterformate	vertikal
Besondere architektonische / künstlerische Fassadendetails	nein
Prägende Gebäudevorflächen	nein
erhaltenswert	ja (Merkmale des Teilbereichs überwiegend eingehalten / prägendes Einzelgebäude)
Besonderheit	

Steckbrief Erhaltungssatzung "Innenstadt Saarlouis"



Quelle: Kreisstadt Saarlouis; Darstellung auf der Grundlage von digitalen Orthofotos. Mit Erlaubnis des Landesamtes für Vermessung, Geoinformation und Landentwicklung Lizenz-Nr. DOP-33/16; Bearbeitung: Kernplan

Adresse	Grünebaumstraße 6
Zuordnung Teilbereich in Satzung	1 - Zentrum mit Altstadt
Neubau/ Baujahr	nein, Baujahr:(1898)
denkmalgeschützt	nein
Sonstige Städtebauliche Satzungen	ja
Art der sonstigen Satzung	Altstadtsatzung
Bauweise	geschlossen
Gebäudestellung	traufständig
Bauflucht der Nachbargebäude eingehalten	ja
Geschossigkeit	3
Dachform-Ausreißer	nein
Dachaufbauten /-einschnitte	nein
Fassadengliederung	symmetrisch
Fensterformate	vertikal
Besondere architektonische / künstlerische Fassadendetails	nein
Prägende Gebäudevorflächen	nein
erhaltenswert	ja (Merkmale des Teilbereichs überwiegend eingehalten / Ensemble mit Nachbargebäude)
Besonderheit	

Steckbrief Erhaltungssatzung "Innenstadt Saarlouis"



Quelle: Kreisstadt Saarlouis; Darstellung auf der Grundlage von digitalen Orthofotos. Mit Erlaubnis des Landesamtes für Vermessung, Geoinformation und Landentwicklung Lizenz-Nr. DOP-33/16; Bearbeitung: Kernplan

Adresse	Gutenbergstraße 1
Zuordnung Teilbereich in Satzung	2 - südliche Innenstadt
Neubau/ Baujahr	nein, Baujahr:(1899)
denkmalgeschützt	ja
Sonstige Städtebauliche Satzungen	nein
Art der sonstigen Satzung	
Bauweise	abweichend
Gebäudestellung	traufständig
Bauflucht der Nachbargebäude eingehalten	ja
Geschossigkeit	2 + DG
Dachform-Ausreißer	nein
Dachaufbauten /-einschnitte	ja
Fassadengliederung	symmetrisch
Fensterformate	vertikal
Besondere architektonische / künstlerische Fassadendetails	ja
Prägende Gebäudevorflächen	nein
erhaltenswert	ja (Merkmale des Teilbereichs überwiegend eingehalten / prägendes Einzelgebäude)
Besonderheit	ehem. Druckerei Hausen

Steckbrief Erhaltungssatzung "Innenstadt Saarlouis"



Quelle: Kreisstadt Saarlouis; Darstellung auf der Grundlage von digitalen Orthofotos. Mit Erlaubnis des Landesamtes für Vermessung, Geoinformation und Landentwicklung Lizenz-Nr. DOP-33/16; Bearbeitung: Kernplan

Adresse	Gutenbergstraße 2
Zuordnung Teilbereich in Satzung	2 - südliche Innenstadt
Neubau/ Baujahr	nein
denkmalgeschützt	nein
Sonstige Städtebauliche Satzungen	nein
Art der sonstigen Satzung	
Bauweise	offen
Gebäudestellung	traufständig
Bauflucht der Nachbargebäude eingehalten	ja
Geschossigkeit	1 + DG
Dachform-Ausreißer	nein
Dachaufbauten /-einschnitte	ja
Fassadengliederung	asymmetrisch
Fensterformate	vertikal
Besondere architektonische / künstlerische Fassadendetails	nein
Prägende Gebäudevorflächen	nein
erhaltenswert	nein
Besonderheit	

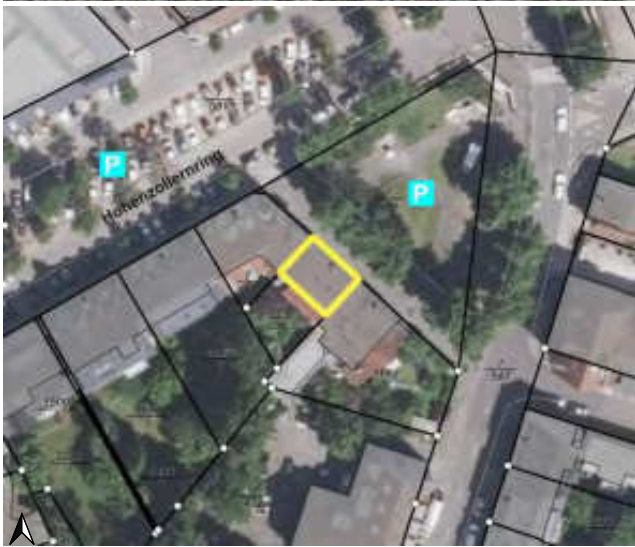
Steckbrief Erhaltungssatzung "Innenstadt Saarlouis"



Quelle: Kreisstadt Saarlouis; Darstellung auf der Grundlage von digitalen Orthofotos. Mit Erlaubnis des Landesamtes für Vermessung, Geoinformation und Landentwicklung Lizenz-Nr. DOP-33/16; Bearbeitung: Kernplan

Adresse	Gutenbergstraße 6
Zuordnung Teilbereich in Satzung	2 - südliche Innenstadt
Neubau/ Baujahr	nein, Baujahr:(Baujahr unbekannt / Umbau 1961)
denkmalgeschützt	nein
Sonstige Städtebauliche Satzungen	nein
Art der sonstigen Satzung	
Bauweise	geschlossen
Gebäudestellung	traufständig
Bauflucht der Nachbargebäude eingehalten	ja
Geschossigkeit	2 + DG
Dachform-Ausreißer	nein
Dachaufbauten /-einschnitte	ja
Fassadengliederung	symmetrisch
Fensterformate	vertikal
Besondere architektonische / künstlerische Fassadendetails	ja
Prägende Gebäudevorflächen	nein
erhaltenswert	ja (Merkmale des Teilbereichs überwiegend eingehalten / harmonisches Gesamtbild)
Besonderheit	

Steckbrief Erhaltungssatzung "Innenstadt Saarlouis"



Quelle: Kreisstadt Saarlouis; Darstellung auf der Grundlage von digitalen Orthofotos. Mit Erlaubnis des Landesamtes für Vermessung, Geoinformation und Landentwicklung Lizenz-Nr. DOP-33/16; Bearbeitung: Kernplan

Adresse	Gutenbergstraße 8
Zuordnung Teilbereich in Satzung	2 - südliche Innenstadt
Neubau/ Baujahr	nein
denkmalgeschützt	nein
Sonstige Städtebauliche Satzungen	nein
Art der sonstigen Satzung	
Bauweise	geschlossen
Gebäudestellung	traufständig
Bauflucht der Nachbargebäude eingehalten	ja
Geschossigkeit	3 + DG
Dachform-Ausreißer	nein
Dachaufbauten /-einschnitte	nein
Fassadengliederung	symmetrisch
Fensterformate	horizontal
Besondere architektonische / künstlerische Fassadendetails	nein
Prägende Gebäudevorflächen	nein
erhaltenswert	nein
Besonderheit	

Steckbrief Erhaltungssatzung "Innenstadt Saarlouis"



Quelle: Kreisstadt Saarlouis; Darstellung auf der Grundlage von digitalen Orthofotos. Mit Erlaubnis des Landesamtes für Vermessung, Geoinformation und Landentwicklung Lizenz-Nr. DOP-33/16; Bearbeitung: Kernplan

Adresse	Gymnasiumstraße 1 (2)
Zuordnung Teilbereich in Satzung	2 - südliche Innenstadt
Neubau/ Baujahr	ja
denkmalgeschützt	
Sonstige Städtebauliche Satzungen	
Art der sonstigen Satzung	
Bauweise	
Gebäudestellung	
Bauflucht der Nachbargebäude eingehalten	
Geschossigkeit	
Dachform-Ausreißer	
Dachaufbauten /-einschnitte	
Fassadengliederung	
Fensterformate	
Besondere architektonische / künstlerische Fassadendetails	
Prägende Gebäudevorflächen	
erhaltenswert	nein
Besonderheit	

Steckbrief Erhaltungssatzung "Innenstadt Saarlouis"



Quelle: Kreisstadt Saarlouis; Darstellung auf der Grundlage von digitalen Orthofotos. Mit Erlaubnis des Landesamtes für Vermessung, Geoinformation und Landentwicklung Lizenz-Nr. DOP-33/16; Bearbeitung: Kernplan

Adresse	Gymnasiumstraße 1
Zuordnung Teilbereich in Satzung	2 - südliche Innenstadt
Neubau/ Baujahr	nein, Baujahr:(1906)
denkmalgeschützt	ja
Sonstige Städtebauliche Satzungen	nein
Art der sonstigen Satzung	
Bauweise	offen
Gebäudestellung	traufständig
Bauflucht der Nachbargebäude eingehalten	ja
Geschossigkeit	2
Dachform-Ausreißer	nein
Dachaufbauten /-einschnitte	nein
Fassadengliederung	symmetrisch
Fensterformate	vertikal
Besondere architektonische / künstlerische Fassadendetails	ja
Prägende Gebäudevorflächen	nein
erhaltenswert	ja (Merkmale des Teilbereichs überwiegend eingehalten / prägendes Einzelgebäude)
Besonderheit	

Steckbrief Erhaltungssatzung "Innenstadt Saarlouis"



Quelle: Kreisstadt Saarlouis; Darstellung auf der Grundlage von digitalen Orthofotos. Mit Erlaubnis des Landesamtes für Vermessung, Geoinformation und Landentwicklung Lizenz-Nr. DOP-33/16; Bearbeitung: Kernplan

Adresse	Gymnasiumstraße 2
Zuordnung Teilbereich in Satzung	2 - südliche Innenstadt
Neubau/ Baujahr	nein, Baujahr:(1903/04)
denkmalgeschützt	nein
Sonstige Städtebauliche Satzungen	nein
Art der sonstigen Satzung	
Bauweise	offen
Gebäudestellung	traufständig
Bauflucht der Nachbargebäude eingehalten	ja
Geschossigkeit	2 + DG
Dachform-Ausreißer	nein
Dachaufbauten /-einschnitte	ja
Fassadengliederung	symmetrisch
Fensterformate	vertikal
Besondere architektonische / künstlerische Fassadendetails	ja
Prägende Gebäudevorflächen	nein
erhaltenswert	ja (Merkmale des Teilbereichs überwiegend eingehalten / Ensemble mit Nachbargebäude)
Besonderheit	

Steckbrief Erhaltungssatzung "Innenstadt Saarlouis"



Quelle: Kreisstadt Saarlouis; Darstellung auf der Grundlage von digitalen Orthofotos. Mit Erlaubnis des Landesamtes für Vermessung, Geoinformation und Landentwicklung Lizenz-Nr. DOP-33/16; Bearbeitung: Kernplan

Adresse	Gymnasiumstraße 3
Zuordnung Teilbereich in Satzung	2 - südliche Innenstadt
Neubau/ Baujahr	nein, Baujahr:(1903)
denkmalgeschützt	nein
Sonstige Städtebauliche Satzungen	nein
Art der sonstigen Satzung	
Bauweise	offen
Gebäudestellung	traufständig
Bauflucht der Nachbargebäude eingehalten	ja
Geschossigkeit	2 + DG
Dachform-Ausreißer	nein
Dachaufbauten /-einschnitte	ja
Fassadengliederung	symmetrisch
Fensterformate	vertikal
Besondere architektonische / künstlerische Fassadendetails	ja
Prägende Gebäudevorflächen	nein
erhaltenswert	ja (Merkmale des Teilbereichs überwiegend eingehalten / Ensemble mit Nachbargebäude)
Besonderheit	

Steckbrief Erhaltungssatzung "Innenstadt Saarlouis"



Quelle: Kreisstadt Saarlouis; Darstellung auf der Grundlage von digitalen Orthofotos. Mit Erlaubnis des Landesamtes für Vermessung, Geoinformation und Landentwicklung Lizenz-Nr. DOP-33/16; Bearbeitung: Kernplan

Adresse	Gymnasiumstraße 4
Zuordnung Teilbereich in Satzung	2 - südliche Innenstadt
Neubau/ Baujahr	nein, Baujahr:(1925)
denkmalgeschützt	nein
Sonstige Städtebauliche Satzungen	nein
Art der sonstigen Satzung	
Bauweise	offen
Gebäudestellung	giebelständig
Bauflucht der Nachbargebäude eingehalten	ja
Geschossigkeit	1 + DG
Dachform-Ausreißer	nein
Dachaufbauten /-einschnitte	nein
Fassadengliederung	symmetrisch
Fensterformate	vertikal
Besondere architektonische / künstlerische Fassadendetails	ja
Prägende Gebäudevorflächen	nein
erhaltenswert	ja (Merkmale des Teilbereichs überwiegend eingehalten / prägendes Einzelgebäude)
Besonderheit	

Steckbrief Erhaltungssatzung "Innenstadt Saarlouis"



Quelle: Kreisstadt Saarlouis; Darstellung auf der Grundlage von digitalen Orthofotos. Mit Erlaubnis des Landesamtes für Vermessung, Geoinformation und Landentwicklung Lizenz-Nr. DOP-33/16; Bearbeitung: Kernplan

Adresse	Handwerkerstraße 1
Zuordnung Teilbereich in Satzung	2 - südliche Innenstadt
Neubau/ Baujahr	ja
denkmalgeschützt	
Sonstige Städtebauliche Satzungen	
Art der sonstigen Satzung	
Bauweise	
Gebäudestellung	
Bauflucht der Nachbargebäude eingehalten	
Geschossigkeit	
Dachform-Ausreißer	
Dachaufbauten /-einschnitte	
Fassadengliederung	
Fensterformate	
Besondere architektonische / künstlerische Fassadendetails	
Prägende Gebäudevorflächen	
erhaltenswert	nein
Besonderheit	


Steckbrief Erhaltungssatzung "Innenstadt Saarlouis"



Quelle: Kreisstadt Saarlouis; Darstellung auf der Grundlage von digitalen Orthofotos. Mit Erlaubnis des Landesamtes für Vermessung, Geoinformation und Landentwicklung Lizenz-Nr. DOP-33/16; Bearbeitung: Kernplan

Adresse	Handwerkerstraße 2
Zuordnung Teilbereich in Satzung	2 - südliche Innenstadt
Neubau/ Baujahr	nein, Baujahr:(1913-1914)
denkmalgeschützt	ja
Sonstige Städtebauliche Satzungen	nein
Art der sonstigen Satzung	
Bauweise	offen
Gebäudestellung	traufständig
Bauflucht der Nachbargebäude eingehalten	ja
Geschossigkeit	3 + DG
Dachform-Ausreißer	nein
Dachaufbauten /-einschnitte	ja
Fassadengliederung	symmetrisch
Fensterformate	vertikal
Besondere architektonische / künstlerische Fassadendetails	ja
Prägende Gebäudevorflächen	ja
erhaltenswert	ja (Merkmale des Teilbereichs überwiegend eingehalten / prägendes Einzelgebäude)
Besonderheit	


Steckbrief Erhaltungssatzung "Innenstadt Saarlouis"



Quelle: Kreisstadt Saarlouis; Darstellung auf der Grundlage von digitalen Orthofotos. Mit Erlaubnis des Landesamtes für Vermessung, Geoinformation und Landentwicklung Lizenz-Nr. DOP-33/16; Bearbeitung: Kernplan

Adresse	Handwerkerstraße 3
Zuordnung Teilbereich in Satzung	2 - südliche Innenstadt
Neubau/ Baujahr	nein
denkmalgeschützt	nein
Sonstige Städtebauliche Satzungen	nein
Art der sonstigen Satzung	
Bauweise	offen
Gebäudestellung	traufständig
Bauflucht der Nachbargebäude eingehalten	nein
Geschossigkeit	1 + DG
Dachform-Ausreißer	nein
Dachaufbauten /-einschnitte	ja
Fassadengliederung	symmetrisch
Fensterformate	horizontal
Besondere architektonische / künstlerische Fassadendetails	nein
Prägende Gebäudevorflächen	nein
erhaltenswert	nein
Besonderheit	


Steckbrief Erhaltungssatzung "Innenstadt Saarlouis"



Quelle: Kreisstadt Saarlouis; Darstellung auf der Grundlage von digitalen Orthofotos. Mit Erlaubnis des Landesamtes für Vermessung, Geoinformation und Landentwicklung Lizenz-Nr. DOP-33/16; Bearbeitung: Kernplan

Adresse	Handwerkerstraße 4
Zuordnung Teilbereich in Satzung	2 - südliche Innenstadt
Neubau/ Baujahr	nein, Baujahr:(1926)
denkmalgeschützt	nein
Sonstige Städtebauliche Satzungen	nein
Art der sonstigen Satzung	
Bauweise	offen
Gebäudestellung	traufständig
Bauflucht der Nachbargebäude eingehalten	ja
Geschossigkeit	2 + DG
Dachform-Ausreißer	nein
Dachaufbauten /-einschnitte	ja
Fassadengliederung	symmetrisch
Fensterformate	vertikal
Besondere architektonische / künstlerische Fassadendetails	nein
Prägende Gebäudevorflächen	nein
erhaltenswert	ja (Merkmale des Teilbereichs überwiegend eingehalten / prägendes Einzelgebäude)
Besonderheit	

Steckbrief Erhaltungssatzung "Innenstadt Saarlouis"



Quelle: Kreisstadt Saarlouis; Darstellung auf der Grundlage von digitalen Orthofotos. Mit Erlaubnis des Landesamtes für Vermessung, Geoinformation und Landentwicklung Lizenz-Nr. DOP-33/16; Bearbeitung: Kernplan

Adresse	Handwerkerstraße 5
Zuordnung Teilbereich in Satzung	2 - südliche Innenstadt
Neubau/ Baujahr	nein, Baujahr:(1922)
denkmalgeschützt	nein
Sonstige Städtebauliche Satzungen	nein
Art der sonstigen Satzung	
Bauweise	offen
Gebäudestellung	traufständig
Bauflucht der Nachbargebäude eingehalten	nein
Geschossigkeit	2 + DG
Dachform-Ausreißer	nein
Dachaufbauten /-einschnitte	ja
Fassadengliederung	symmetrisch
Fensterformate	horizontal
Besondere architektonische / künstlerische Fassadendetails	nein
Prägende Gebäudevorflächen	nein
erhaltenswert	ja (Merkmale des Teilbereichs überwiegend eingehalten / prägendes Einzelgebäude)
Besonderheit	

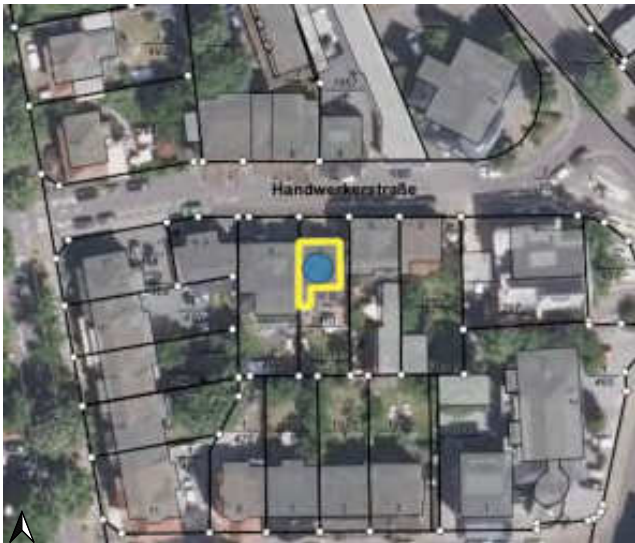
Steckbrief Erhaltungssatzung "Innenstadt Saarlouis"



Quelle: Kreisstadt Saarlouis; Darstellung auf der Grundlage von digitalen Orthofotos. Mit Erlaubnis des Landesamtes für Vermessung, Geoinformation und Landentwicklung Lizenz-Nr. DOP-33/16; Bearbeitung: Kernplan

Adresse	Handwerkerstraße 6
Zuordnung Teilbereich in Satzung	2 - südliche Innenstadt
Neubau/ Baujahr	nein
denkmalgeschützt	nein
Sonstige Städtebauliche Satzungen	nein
Art der sonstigen Satzung	
Bauweise	offen
Gebäudestellung	traufständig
Bauflucht der Nachbargebäude eingehalten	ja
Geschossigkeit	3 + DG
Dachform-Ausreißer	nein
Dachaufbauten /-einschnitte	ja
Fassadengliederung	symmetrisch
Fensterformate	horizontal
Besondere architektonische / künstlerische Fassadendetails	nein
Prägende Gebäudevorflächen	nein
erhaltenswert	nein
Besonderheit	


Steckbrief Erhaltungssatzung "Innenstadt Saarlouis"



Quelle: Kreisstadt Saarlouis; Darstellung auf der Grundlage von digitalen Orthofotos. Mit Erlaubnis des Landesamtes für Vermessung, Geoinformation und Landentwicklung Lizenz-Nr. DOP-33/16; Bearbeitung: Kernplan

Adresse	Handwerkerstraße 7
Zuordnung Teilbereich in Satzung	2 - südliche Innenstadt
Neubau/ Baujahr	nein, Baujahr:(1922)
denkmalgeschützt	nein
Sonstige Städtebauliche Satzungen	nein
Art der sonstigen Satzung	
Bauweise	geschlossen
Gebäudestellung	traufständig
Bauflucht der Nachbargebäude eingehalten	nein
Geschossigkeit	2 + DG
Dachform-Ausreißer	nein
Dachaufbauten /-einschnitte	ja
Fassadengliederung	symmetrisch
Fensterformate	vertikal
Besondere architektonische / künstlerische Fassadendetails	nein
Prägende Gebäudevorflächen	nein
erhaltenswert	ja (Merkmale des Teilbereichs überwiegend eingehalten / Ensemble mit Nachbargebäude)
Besonderheit	


Steckbrief Erhaltungssatzung "Innenstadt Saarlouis"



Quelle: Kreisstadt Saarlouis; Darstellung auf der Grundlage von digitalen Orthofotos. Mit Erlaubnis des Landesamtes für Vermessung, Geoinformation und Landentwicklung Lizenz-Nr. DOP-33/16; Bearbeitung: Kernplan

Adresse	Handwerkerstraße 9
Zuordnung Teilbereich in Satzung	2 - südliche Innenstadt
Neubau/ Baujahr	nein, Baujahr:(1924)
denkmalgeschützt	nein
Sonstige Städtebauliche Satzungen	nein
Art der sonstigen Satzung	
Bauweise	geschlossen
Gebäudestellung	traufständig
Bauflucht der Nachbargebäude eingehalten	nein
Geschossigkeit	2 + DG
Dachform-Ausreißer	nein
Dachaufbauten /-einschnitte	ja
Fassadengliederung	asymmetrisch
Fensterformate	horizontal
Besondere architektonische / künstlerische Fassadendetails	nein
Prägende Gebäudevorflächen	nein
erhaltenswert	ja (Merkmale des Teilbereichs überwiegend eingehalten / Ensemble mit Nachbargebäude)
Besonderheit	


Steckbrief Erhaltungssatzung "Innenstadt Saarlouis"



Quelle: Kreisstadt Saarlouis; Darstellung auf der Grundlage von digitalen Orthofotos. Mit Erlaubnis des Landesamtes für Vermessung, Geoinformation und Landentwicklung Lizenz-Nr. DOP-33/16; Bearbeitung: Kernplan

Adresse	Handwerkerstraße 9 a
Zuordnung Teilbereich in Satzung	2 - südliche Innenstadt
Neubau/ Baujahr	ja
denkmalgeschützt	
Sonstige Städtebauliche Satzungen	
Art der sonstigen Satzung	
Bauweise	
Gebäudestellung	
Bauflucht der Nachbargebäude eingehalten	
Geschossigkeit	
Dachform-Ausreißer	
Dachaufbauten /-einschnitte	
Fassadengliederung	
Fensterformate	
Besondere architektonische / künstlerische Fassadendetails	
Prägende Gebäudevorflächen	
erhaltenswert	nein
Besonderheit	

Steckbrief Erhaltungssatzung "Innenstadt Saarlouis"



Quelle: Kreisstadt Saarlouis; Darstellung auf der Grundlage von digitalen Orthofotos. Mit Erlaubnis des Landesamtes für Vermessung, Geoinformation und Landentwicklung Lizenz-Nr. DOP-33/16; Bearbeitung: Kernplan

Adresse	Handwerkerstraße 11
Zuordnung Teilbereich in Satzung	2 - südliche Innenstadt
Neubau/ Baujahr	nein, Baujahr:(1933)
denkmalgeschützt	nein
Sonstige Städtebauliche Satzungen	nein
Art der sonstigen Satzung	
Bauweise	geschlossen
Gebäudestellung	traufständig
Bauflucht der Nachbargebäude eingehalten	ja
Geschossigkeit	2 + DG
Dachform-Ausreißer	nein
Dachaufbauten /-einschnitte	nein
Fassadengliederung	symmetrisch
Fensterformate	vertikal
Besondere architektonische / künstlerische Fassadendetails	nein
Prägende Gebäudevorflächen	ja
erhaltenswert	ja (Merkmale des Teilbereichs überwiegend eingehalten / Ensemble mit Nachbargebäuden)
Besonderheit	

Steckbrief Erhaltungssatzung "Innenstadt Saarlouis"



Quelle: Kreisstadt Saarlouis; Darstellung auf der Grundlage von digitalen Orthofotos. Mit Erlaubnis des Landesamtes für Vermessung, Geoinformation und Landentwicklung Lizenz-Nr. DOP-33/16; Bearbeitung: Kernplan

Adresse	Hohenzollernring 1
Zuordnung Teilbereich in Satzung	2 - südliche Innenstadt
Neubau/ Baujahr	nein, Baujahr:(1905)
denkmalgeschützt	nein
Sonstige Städtebauliche Satzungen	nein
Art der sonstigen Satzung	
Bauweise	geschlossen
Gebäudestellung	traufständig
Bauflucht der Nachbargebäude eingehalten	ja
Geschossigkeit	2 + DG
Dachform-Ausreißer	nein
Dachaufbauten /-einschnitte	ja
Fassadengliederung	symmetrisch
Fensterformate	vertikal
Besondere architektonische / künstlerische Fassadendetails	ja
Prägende Gebäudevorflächen	nein
erhaltenswert	ja (Merkmale des Teilbereichs überwiegend eingehalten / Ensemble mit Nachbargebäuden)
Besonderheit	


Steckbrief Erhaltungssatzung "Innenstadt Saarlouis"



Quelle: Kreisstadt Saarlouis; Darstellung auf der Grundlage von digitalen Orthofotos. Mit Erlaubnis des Landesamtes für Vermessung, Geoinformation und Landentwicklung Lizenz-Nr. DOP-33/16; Bearbeitung: Kernplan

Adresse	Hohenzollernring 2
Zuordnung Teilbereich in Satzung	2 - südliche Innenstadt
Neubau/ Baujahr	nein, Baujahr:(1897)
denkmalgeschützt	ja
Sonstige Städtebauliche Satzungen	nein
Art der sonstigen Satzung	
Bauweise	geschlossen
Gebäudestellung	traufständig
Bauflucht der Nachbargebäude eingehalten	ja
Geschossigkeit	2 + DG
Dachform-Ausreißer	nein
Dachaufbauten /-einschnitte	ja
Fassadengliederung	symmetrisch
Fensterformate	vertikal
Besondere architektonische / künstlerische Fassadendetails	ja
Prägende Gebäudevorflächen	nein
erhaltenswert	ja (Merkmale des Teilbereichs überwiegend eingehalten / Ensemble mit Nachbargebäuden)
Besonderheit	

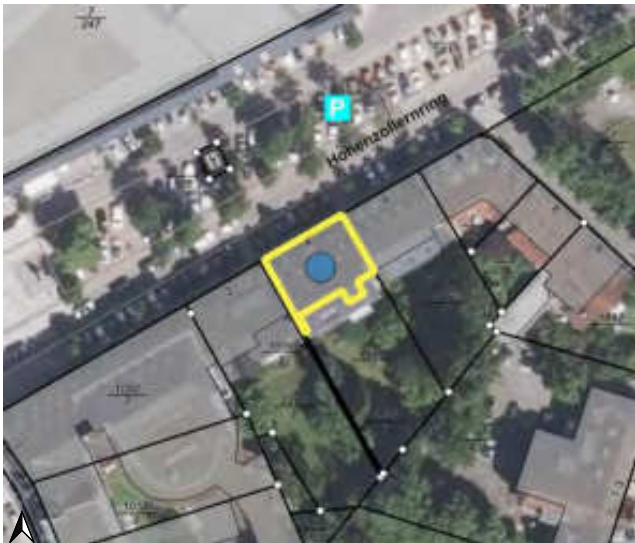
Steckbrief Erhaltungssatzung "Innenstadt Saarlouis"



Quelle: Kreisstadt Saarlouis; Darstellung auf der Grundlage von digitalen Orthofotos. Mit Erlaubnis des Landesamtes für Vermessung, Geoinformation und Landentwicklung Lizenz-Nr. DOP-33/16; Bearbeitung: Kernplan

Adresse	Hohenzollernring 3
Zuordnung Teilbereich in Satzung	2 - südliche Innenstadt
Neubau/ Baujahr	nein, Baujahr:(1908)
denkmalgeschützt	nein
Sonstige Städtebauliche Satzungen	nein
Art der sonstigen Satzung	
Bauweise	geschlossen
Gebäudestellung	traufständig
Bauflucht der Nachbargebäude eingehalten	ja
Geschossigkeit	2 + DG
Dachform-Ausreißer	nein
Dachaufbauten /-einschnitte	ja
Fassadengliederung	symmetrisch
Fensterformate	vertikal
Besondere architektonische / künstlerische Fassadendetails	nein
Prägende Gebäudevorflächen	nein
erhaltenswert	ja (Merkmale des Teilbereichs überwiegend eingehalten / Ensemble mit Nachbargebäuden)
Besonderheit	

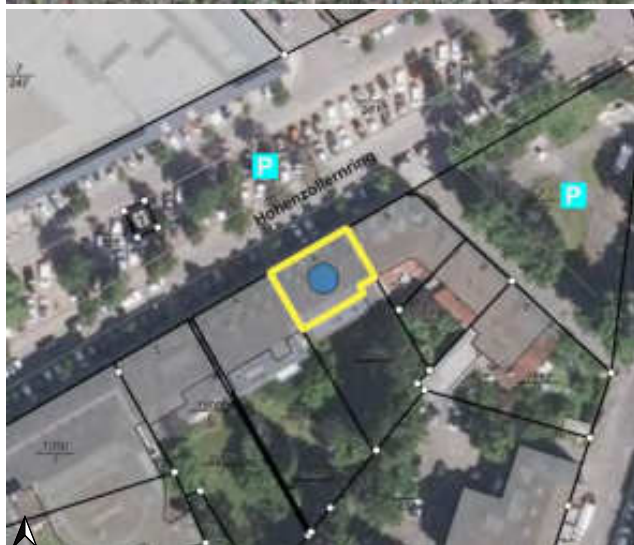
Steckbrief Erhaltungssatzung "Innenstadt Saarlouis"



Quelle: Kreisstadt Saarlouis; Darstellung auf der Grundlage von digitalen Orthofotos. Mit Erlaubnis des Landesamtes für Vermessung, Geoinformation und Landentwicklung Lizenz-Nr. DOP-33/16; Bearbeitung: Kernplan

Adresse	Hohenzollernring 4
Zuordnung Teilbereich in Satzung	2 - südliche Innenstadt
Neubau/ Baujahr	nein, Baujahr:(1901)
denkmalgeschützt	ja
Sonstige Städtebauliche Satzungen	nein
Art der sonstigen Satzung	
Bauweise	geschlossen
Gebäudestellung	traufständig
Bauflucht der Nachbargebäude eingehalten	ja
Geschossigkeit	2 + DG
Dachform-Ausreißer	nein
Dachaufbauten /-einschnitte	ja
Fassadengliederung	symmetrisch
Fensterformate	vertikal
Besondere architektonische / künstlerische Fassadendetails	ja
Prägende Gebäudevorflächen	nein
erhaltenswert	ja (Merkmale des Teilbereichs überwiegend eingehalten / Ensemble mit Nachbargebäuden)
Besonderheit	

Steckbrief Erhaltungssatzung "Innenstadt Saarlouis"



Quelle: Kreisstadt Saarlouis; Darstellung auf der Grundlage von digitalen Orthofotos. Mit Erlaubnis des Landesamtes für Vermessung, Geoinformation und Landentwicklung Lizenz-Nr. DOP-33/16; Bearbeitung: Kernplan

Adresse	Hohenzollernring 6
Zuordnung Teilbereich in Satzung	2 - südliche Innenstadt
Neubau/ Baujahr	nein, Baujahr:(1901)
denkmalgeschützt	ja
Sonstige Städtebauliche Satzungen	nein
Art der sonstigen Satzung	
Bauweise	geschlossen
Gebäudestellung	traufständig
Bauflucht der Nachbargebäude eingehalten	ja
Geschossigkeit	2 + DG
Dachform-Ausreißer	nein
Dachaufbauten /-einschnitte	ja
Fassadengliederung	symmetrisch
Fensterformate	vertikal
Besondere architektonische / künstlerische Fassadendetails	ja
Prägende Gebäudevorflächen	nein
erhaltenswert	ja (Merkmale des Teilbereichs überwiegend eingehalten / Ensemble mit Nachbargebäuden)
Besonderheit	

Steckbrief Erhaltungssatzung "Innenstadt Saarlouis"



Quelle: Kreisstadt Saarlouis; Darstellung auf der Grundlage von digitalen Orthofotos. Mit Erlaubnis des Landesamtes für Vermessung, Geoinformation und Landentwicklung Lizenz-Nr. DOP-33/16; Bearbeitung: Kernplan

Adresse	Hohenzollernring 8
Zuordnung Teilbereich in Satzung	2 - südliche Innenstadt
Neubau/ Baujahr	nein, Baujahr:(1900)
denkmalgeschützt	ja
Sonstige Städtebauliche Satzungen	nein
Art der sonstigen Satzung	
Bauweise	geschlossen
Gebäudestellung	traufständig
Bauflucht der Nachbargebäude eingehalten	ja
Geschossigkeit	2 + DG
Dachform-Ausreißer	nein
Dachaufbauten /-einschnitte	ja
Fassadengliederung	symmetrisch
Fensterformate	vertikal
Besondere architektonische / künstlerische Fassadendetails	ja
Prägende Gebäudevorflächen	nein
erhaltenswert	ja (Merkmale des Teilbereichs überwiegend eingehalten / Ensemble mit Nachbargebäuden)
Besonderheit	


Steckbrief Erhaltungssatzung "Innenstadt Saarlouis"



Quelle: Kreisstadt Saarlouis; Darstellung auf der Grundlage von digitalen Orthofotos. Mit Erlaubnis des Landesamtes für Vermessung, Geoinformation und Landentwicklung Lizenz-Nr. DOP-33/16; Bearbeitung: Kernplan

Adresse	Hubert-Schreiner-Straße 1
Zuordnung Teilbereich in Satzung	3 - östliche und westliche Innenstadt
Neubau/ Baujahr	ja
denkmalgeschützt	
Sonstige Städtebauliche Satzungen	
Art der sonstigen Satzung	
Bauweise	
Gebäudestellung	
Bauflucht der Nachbargebäude eingehalten	
Geschossigkeit	
Dachform-Ausreißer	
Dachaufbauten /-einschnitte	
Fassadengliederung	
Fensterformate	
Besondere architektonische / künstlerische Fassadendetails	
Prägende Gebäudevorflächen	
erhaltenswert	nein
Besonderheit	

Steckbrief Erhaltungssatzung "Innenstadt Saarlouis"



Quelle: Kreisstadt Saarlouis; Darstellung auf der Grundlage von digitalen Orthofotos. Mit Erlaubnis des Landesamtes für Vermessung, Geoinformation und Landentwicklung Lizenz-Nr. DOP-33/16; Bearbeitung: Kernplan

Adresse	Im Glacis 1
Zuordnung Teilbereich in Satzung	2 - südliche Innenstadt
Neubau/ Baujahr	nein, Baujahr:(1935)
denkmalgeschützt	nein
Sonstige Städtebauliche Satzungen	nein
Art der sonstigen Satzung	
Bauweise	offen
Gebäudestellung	traufständig
Bauflucht der Nachbargebäude eingehalten	ja
Geschossigkeit	2 + DG
Dachform-Ausreißer	nein
Dachaufbauten /-einschnitte	ja
Fassadengliederung	asymmetrisch
Fensterformate	vertikal
Besondere architektonische / künstlerische Fassadendetails	nein
Prägende Gebäudevorflächen	ja
erhaltenswert	ja (Merkmale des Teilbereichs überwiegend eingehalten / prägendes Einzelgebäude)
Besonderheit	

Steckbrief Erhaltungssatzung "Innenstadt Saarlouis"



Quelle: Kreisstadt Saarlouis; Darstellung auf der Grundlage von digitalen Orthofotos. Mit Erlaubnis des Landesamtes für Vermessung, Geoinformation und Landentwicklung Lizenz-Nr. DOP-33/16; Bearbeitung: Kernplan

Adresse	Im Glacis 2
Zuordnung Teilbereich in Satzung	2 - südliche Innenstadt
Neubau/ Baujahr	nein, Baujahr:(1934)
denkmalgeschützt	nein
Sonstige Städtebauliche Satzungen	nein
Art der sonstigen Satzung	
Bauweise	offen
Gebäudestellung	traufständig
Bauflucht der Nachbargebäude eingehalten	ja
Geschossigkeit	2 + DG
Dachform-Ausreißer	nein
Dachaufbauten /-einschnitte	ja
Fassadengliederung	symmetrisch
Fensterformate	horizontal
Besondere architektonische / künstlerische Fassadendetails	nein
Prägende Gebäudevorflächen	nein
erhaltenswert	ja (Merkmale des Teilbereichs überwiegend eingehalten / Ensemble mit Nachbargebäude)
Besonderheit	


Steckbrief Erhaltungssatzung "Innenstadt Saarlouis"



Quelle: Kreisstadt Saarlouis; Darstellung auf der Grundlage von digitalen Orthofotos. Mit Erlaubnis des Landesamtes für Vermessung, Geoinformation und Landentwicklung Lizenz-Nr. DOP-33/16; Bearbeitung: Kernplan

Adresse	Im Glacis 3
Zuordnung Teilbereich in Satzung	2 - südliche Innenstadt
Neubau/ Baujahr	nein, Baujahr:(1926)
denkmalgeschützt	nein
Sonstige Städtebauliche Satzungen	nein
Art der sonstigen Satzung	
Bauweise	offen
Gebäudestellung	giebelständig
Bauflucht der Nachbargebäude eingehalten	ja
Geschossigkeit	2 + DG
Dachform-Ausreißer	nein
Dachaufbauten /-einschnitte	ja
Fassadengliederung	asymmetrisch
Fensterformate	vertikal
Besondere architektonische / künstlerische Fassadendetails	ja
Prägende Gebäudevorflächen	ja
erhaltenswert	ja (Merkmale des Teilbereichs überwiegend eingehalten / prägendes Einzelgebäude)
Besonderheit	


Steckbrief Erhaltungssatzung "Innenstadt Saarlouis"



Quelle: Kreisstadt Saarlouis; Darstellung auf der Grundlage von digitalen Orthofotos. Mit Erlaubnis des Landesamtes für Vermessung, Geoinformation und Landentwicklung Lizenz-Nr. DOP-33/16; Bearbeitung: Kernplan

Adresse	Im Glacis 4
Zuordnung Teilbereich in Satzung	2 - südliche Innenstadt
Neubau/ Baujahr	nein, Baujahr:(1934)
denkmalgeschützt	nein
Sonstige Städtebauliche Satzungen	nein
Art der sonstigen Satzung	
Bauweise	offen
Gebäudestellung	traufständig
Bauflucht der Nachbargebäude eingehalten	ja
Geschossigkeit	2 + DG
Dachform-Ausreißer	nein
Dachaufbauten /-einschnitte	ja
Fassadengliederung	symmetrisch
Fensterformate	horizontal
Besondere architektonische / künstlerische Fassadendetails	nein
Prägende Gebäudevorflächen	nein
erhaltenswert	ja (Merkmale des Teilbereichs überwiegend eingehalten / Ensemble mit Nachbargebäude)
Besonderheit	

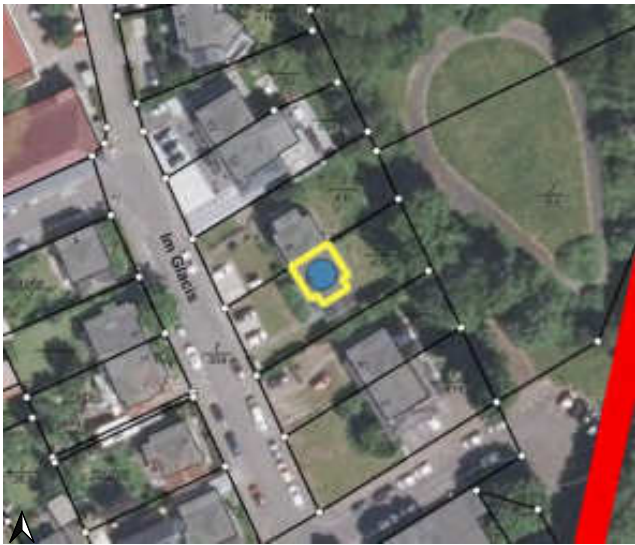
Steckbrief Erhaltungssatzung "Innenstadt Saarlouis"



Quelle: Kreisstadt Saarlouis; Darstellung auf der Grundlage von digitalen Orthofotos. Mit Erlaubnis des Landesamtes für Vermessung, Geoinformation und Landentwicklung Lizenz-Nr. DOP-33/16; Bearbeitung: Kernplan

Adresse	Im Glacis 5
Zuordnung Teilbereich in Satzung	2 - südliche Innenstadt
Neubau/ Baujahr	nein, Baujahr:(1926)
denkmalgeschützt	nein
Sonstige Städtebauliche Satzungen	nein
Art der sonstigen Satzung	
Bauweise	offen
Gebäudestellung	giebelständig
Bauflucht der Nachbargebäude eingehalten	ja
Geschossigkeit	2 + DG
Dachform-Ausreißer	nein
Dachaufbauten /-einschnitte	ja
Fassadengliederung	symmetrisch
Fensterformate	vertikal
Besondere architektonische / künstlerische Fassadendetails	ja
Prägende Gebäudevorflächen	ja
erhaltenswert	ja (Merkmale des Teilbereichs überwiegend eingehalten / prägendes Einzelgebäude)
Besonderheit	

Steckbrief Erhaltungssatzung "Innenstadt Saarlouis"



Quelle: Kreisstadt Saarlouis; Darstellung auf der Grundlage von digitalen Orthofotos. Mit Erlaubnis des Landesamtes für Vermessung, Geoinformation und Landentwicklung Lizenz-Nr. DOP-33/16; Bearbeitung: Kernplan

Adresse	Im Glacis 6
Zuordnung Teilbereich in Satzung	2 - südliche Innenstadt
Neubau/ Baujahr	nein, Baujahr:(1934)
denkmalgeschützt	nein
Sonstige Städtebauliche Satzungen	nein
Art der sonstigen Satzung	
Bauweise	offen
Gebäudestellung	traufständig
Bauflucht der Nachbargebäude eingehalten	ja
Geschossigkeit	2 + DG
Dachform-Ausreißer	nein
Dachaufbauten /-einschnitte	ja
Fassadengliederung	symmetrisch
Fensterformate	horizontal
Besondere architektonische / künstlerische Fassadendetails	nein
Prägende Gebäudevorflächen	nein
erhaltenswert	ja (Merkmale des Teilbereichs überwiegend eingehalten / Ensemble mit Nachbargebäude)
Besonderheit	

Steckbrief Erhaltungssatzung "Innenstadt Saarlouis"



Quelle: Kreisstadt Saarlouis; Darstellung auf der Grundlage von digitalen Orthofotos. Mit Erlaubnis des Landesamtes für Vermessung, Geoinformation und Landentwicklung Lizenz-Nr. DOP-33/16; Bearbeitung: Kernplan

Adresse	Im Glacis 8
Zuordnung Teilbereich in Satzung	2 - südliche Innenstadt
Neubau/ Baujahr	nein, Baujahr:(1934)
denkmalgeschützt	nein
Sonstige Städtebauliche Satzungen	nein
Art der sonstigen Satzung	
Bauweise	offen
Gebäudestellung	traufständig
Bauflucht der Nachbargebäude eingehalten	ja
Geschossigkeit	2 + DG
Dachform-Ausreißer	nein
Dachaufbauten /-einschnitte	ja
Fassadengliederung	symmetrisch
Fensterformate	horizontal
Besondere architektonische / künstlerische Fassadendetails	nein
Prägende Gebäudevorflächen	nein
erhaltenswert	ja (Merkmale des Teilbereichs überwiegend eingehalten / Ensemble mit Nachbargebäude)
Besonderheit	

Steckbrief Erhaltungssatzung "Innenstadt Saarlouis"



Quelle: Kreisstadt Saarlouis; Darstellung auf der Grundlage von digitalen Orthofotos. Mit Erlaubnis des Landesamtes für Vermessung, Geoinformation und Landentwicklung Lizenz-Nr. DOP-33/16; Bearbeitung: Kernplan

Adresse	Im Glacis 10
Zuordnung Teilbereich in Satzung	2 - südliche Innenstadt
Neubau/ Baujahr	nein, Baujahr:(1934/2015)
denkmalgeschützt	nein
Sonstige Städtebauliche Satzungen	nein
Art der sonstigen Satzung	
Bauweise	offen
Gebäudestellung	traufständig
Bauflucht der Nachbargebäude eingehalten	ja
Geschossigkeit	2
Dachform-Ausreißer	nein
Dachaufbauten /-einschnitte	ja
Fassadengliederung	symmetrisch
Fensterformate	horizontal
Besondere architektonische / künstlerische Fassadendetails	nein
Prägende Gebäudevorflächen	nein
erhaltenswert	ja (Merkmale des Teilbereichs überwiegend eingehalten / Ensemble mit Nachbargebäude)
Besonderheit	

Steckbrief Erhaltungssatzung "Innenstadt Saarlouis"



Quelle: Kreisstadt Saarlouis; Darstellung auf der Grundlage von digitalen Orthofotos. Mit Erlaubnis des Landesamtes für Vermessung, Geoinformation und Landentwicklung Lizenz-Nr. DOP-33/16; Bearbeitung: Kernplan

Adresse	Im Glacis 11
Zuordnung Teilbereich in Satzung	3 - östliche und westliche Innenstadt
Neubau/ Baujahr	nein, Baujahr:(1951)
denkmalgeschützt	nein
Sonstige Städtebauliche Satzungen	nein
Art der sonstigen Satzung	
Bauweise	offen
Gebäudestellung	traufständig
Bauflucht der Nachbargebäude eingehalten	ja
Geschossigkeit	2
Dachform-Ausreißer	nein
Dachaufbauten /-einschnitte	nein
Fassadengliederung	asymmetrisch
Fensterformate	vertikal
Besondere architektonische / künstlerische Fassadendetails	nein
Prägende Gebäudevorflächen	ja
erhaltenswert	ja (Merkmale des Teilbereichs überwiegend eingehalten / Ensemble mit Nachbargebäude)
Besonderheit	

Steckbrief Erhaltungssatzung "Innenstadt Saarlouis"



Quelle: Kreisstadt Saarlouis; Darstellung auf der Grundlage von digitalen Orthofotos. Mit Erlaubnis des Landesamtes für Vermessung, Geoinformation und Landentwicklung Lizenz-Nr. DOP-33/16; Bearbeitung: Kernplan

Adresse	Im Glacis 12
Zuordnung Teilbereich in Satzung	2 - südliche Innenstadt
Neubau/ Baujahr	nein, Baujahr:(1934)
denkmalgeschützt	nein
Sonstige Städtebauliche Satzungen	nein
Art der sonstigen Satzung	
Bauweise	offen
Gebäudestellung	traufständig
Bauflucht der Nachbargebäude eingehalten	ja
Geschossigkeit	2
Dachform-Ausreißer	nein
Dachaufbauten /-einschnitte	ja
Fassadengliederung	symmetrisch
Fensterformate	horizontal
Besondere architektonische / künstlerische Fassadendetails	nein
Prägende Gebäudevorflächen	nein
erhaltenswert	ja (Merkmale des Teilbereichs überwiegend eingehalten / Ensemble mit Nachbargebäude)
Besonderheit	

Steckbrief Erhaltungssatzung "Innenstadt Saarlouis"



Quelle: Kreisstadt Saarlouis; Darstellung auf der Grundlage von digitalen Orthofotos. Mit Erlaubnis des Landesamtes für Vermessung, Geoinformation und Landentwicklung Lizenz-Nr. DOP-33/16; Bearbeitung: Kernplan

Adresse	Im Glacis 13
Zuordnung Teilbereich in Satzung	3 - östliche und westliche Innenstadt
Neubau/ Baujahr	nein, Baujahr:(1954)
denkmalgeschützt	nein
Sonstige Städtebauliche Satzungen	nein
Art der sonstigen Satzung	
Bauweise	offen
Gebäudestellung	traufständig
Bauflucht der Nachbargebäude eingehalten	ja
Geschossigkeit	2
Dachform-Ausreißer	nein
Dachaufbauten /-einschnitte	nein
Fassadengliederung	asymmetrisch
Fensterformate	vertikal
Besondere architektonische / künstlerische Fassadendetails	nein
Prägende Gebäudevorflächen	ja
erhaltenswert	ja (Merkmale des Teilbereichs überwiegend eingehalten / Ensemble mit Nachbargebäude)
Besonderheit	


Steckbrief Erhaltungssatzung "Innenstadt Saarlouis"



Quelle: Kreisstadt Saarlouis; Darstellung auf der Grundlage von digitalen Orthofotos. Mit Erlaubnis des Landesamtes für Vermessung, Geoinformation und Landentwicklung Lizenz-Nr. DOP-33/16; Bearbeitung: Kernplan

Adresse	Im Glacis 14
Zuordnung Teilbereich in Satzung	2 - südliche Innenstadt
Neubau/ Baujahr	nein, Baujahr:(1934)
denkmalgeschützt	nein
Sonstige Städtebauliche Satzungen	nein
Art der sonstigen Satzung	
Bauweise	offen
Gebäudestellung	traufständig
Bauflucht der Nachbargebäude eingehalten	ja
Geschossigkeit	2 + DG
Dachform-Ausreißer	nein
Dachaufbauten /-einschnitte	ja
Fassadengliederung	symmetrisch
Fensterformate	horizontal
Besondere architektonische / künstlerische Fassadendetails	nein
Prägende Gebäudevorflächen	ja
erhaltenswert	ja (Merkmale des Teilbereichs überwiegend eingehalten / Ensemble mit Nachbargebäude)
Besonderheit	

Steckbrief Erhaltungssatzung "Innenstadt Saarlouis"



Quelle: Kreisstadt Saarlouis; Darstellung auf der Grundlage von digitalen Orthofotos. Mit Erlaubnis des Landesamtes für Vermessung, Geoinformation und Landentwicklung Lizenz-Nr. DOP-33/16; Bearbeitung: Kernplan

Adresse	Im Glacis 16
Zuordnung Teilbereich in Satzung	2 - südliche Innenstadt
Neubau/ Baujahr	nein, Baujahr:(1934/2008)
denkmalgeschützt	nein
Sonstige Städtebauliche Satzungen	nein
Art der sonstigen Satzung	
Bauweise	offen
Gebäudestellung	traufständig
Bauflucht der Nachbargebäude eingehalten	ja
Geschossigkeit	2 + DG
Dachform-Ausreißer	nein
Dachaufbauten /-einschnitte	ja
Fassadengliederung	symmetrisch
Fensterformate	horizontal
Besondere architektonische / künstlerische Fassadendetails	nein
Prägende Gebäudevorflächen	nein
erhaltenswert	ja (Merkmale des Teilbereichs überwiegend eingehalten / Ensemble mit Nachbargebäude)
Besonderheit	

Steckbrief Erhaltungssatzung "Innenstadt Saarlouis"



Quelle: Kreisstadt Saarlouis; Darstellung auf der Grundlage von digitalen Orthofotos. Mit Erlaubnis des Landesamtes für Vermessung, Geoinformation und Landentwicklung Lizenz-Nr. DOP-33/16; Bearbeitung: Kernplan

Adresse	Im Glacis 18,Im Glacis 20
Zuordnung Teilbereich in Satzung	2 - südliche Innenstadt
Neubau/ Baujahr	nein
denkmalgeschützt	nein
Sonstige Städtebauliche Satzungen	nein
Art der sonstigen Satzung	
Bauweise	offen
Gebäudestellung	traufständig
Bauflucht der Nachbargebäude eingehalten	ja
Geschossigkeit	3 + DG
Dachform-Ausreißer	nein
Dachaufbauten /-einschnitte	nein
Fassadengliederung	symmetrisch
Fensterformate	vertikal
Besondere architektonische / künstlerische Fassadendetails	nein
Prägende Gebäudevorflächen	nein
erhaltenswert	nein
Besonderheit	

Steckbrief Erhaltungssatzung "Innenstadt Saarlouis"



Quelle: Kreisstadt Saarlouis; Darstellung auf der Grundlage von digitalen Orthofotos. Mit Erlaubnis des Landesamtes für Vermessung, Geoinformation und Landentwicklung Lizenz-Nr. DOP-33/16; Bearbeitung: Kernplan

Adresse	Im Glacis 22 (1)
Zuordnung Teilbereich in Satzung	3 - östliche und westliche Innenstadt
Neubau/ Baujahr	nein
denkmalgeschützt	nein
Sonstige Städtebauliche Satzungen	nein
Art der sonstigen Satzung	
Bauweise	offen
Gebäudestellung	
Bauflucht der Nachbargebäude eingehalten	ja
Geschossigkeit	1
Dachform-Ausreißer	ja
Dachaufbauten /-einschnitte	nein
Fassadengliederung	asymmetrisch
Fensterformate	horizontal
Besondere architektonische / künstlerische Fassadendetails	nein
Prägende Gebäudevorflächen	nein
erhaltenswert	nein
Besonderheit	

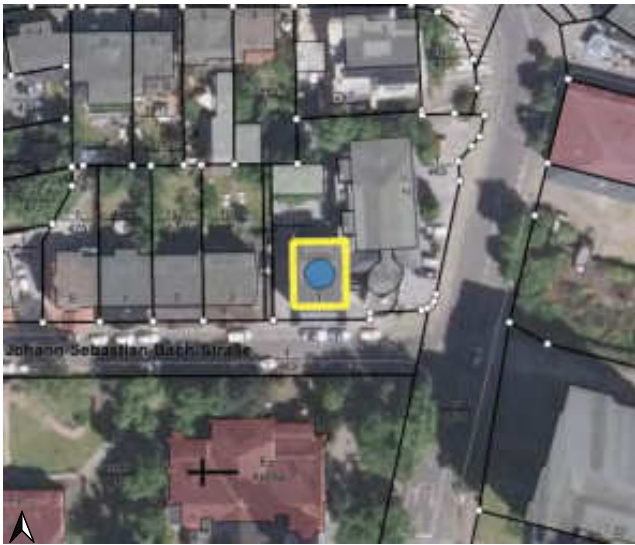
Steckbrief Erhaltungssatzung "Innenstadt Saarlouis"



Quelle: Kreisstadt Saarlouis; Darstellung auf der Grundlage von digitalen Orthofotos. Mit Erlaubnis des Landesamtes für Vermessung, Geoinformation und Landentwicklung Lizenz-Nr. DOP-33/16; Bearbeitung: Kernplan

Adresse	Im Glacis 22
Zuordnung Teilbereich in Satzung	3 - östliche und westliche Innenstadt
Neubau/ Baujahr	nein
denkmalgeschützt	nein
Sonstige Städtebauliche Satzungen	nein
Art der sonstigen Satzung	
Bauweise	abweichend
Gebäudestellung	
Bauflucht der Nachbargebäude eingehalten	ja
Geschossigkeit	3
Dachform-Ausreißer	ja
Dachaufbauten /-einschnitte	nein
Fassadengliederung	symmetrisch
Fensterformate	horizontal
Besondere architektonische / künstlerische Fassadendetails	nein
Prägende Gebäudevorflächen	nein
erhaltenswert	nein
Besonderheit	


Steckbrief Erhaltungssatzung "Innenstadt Saarlouis"



Quelle: Kreisstadt Saarlouis; Darstellung auf der Grundlage von digitalen Orthofotos. Mit Erlaubnis des Landesamtes für Vermessung, Geoinformation und Landentwicklung Lizenz-Nr. DOP-33/16; Bearbeitung: Kernplan

Adresse	Joh.-Seb.-Bach-Straße 1
Zuordnung Teilbereich in Satzung	2 - südliche Innenstadt
Neubau/ Baujahr	ja
denkmalgeschützt	nein
Sonstige Städtebauliche Satzungen	nein
Art der sonstigen Satzung	
Bauweise	offen
Gebäudestellung	traufständig
Bauflucht der Nachbargebäude eingehalten	ja
Geschossigkeit	3 + DG
Dachform-Ausreißer	nein
Dachaufbauten /-einschnitte	ja
Fassadengliederung	symmetrisch
Fensterformate	vertikal
Besondere architektonische / künstlerische Fassadendetails	nein
Prägende Gebäudevorflächen	nein
erhaltenswert	ja (Merkmale des Teilbereichs überwiegend eingehalten / Ensemble mit Nachbargebäude)
Besonderheit	

Steckbrief Erhaltungssatzung "Innenstadt Saarlouis"



Quelle: Kreisstadt Saarlouis; Darstellung auf der Grundlage von digitalen Orthofotos. Mit Erlaubnis des Landesamtes für Vermessung, Geoinformation und Landentwicklung Lizenz-Nr. DOP-33/16; Bearbeitung: Kernplan

Adresse	Joh.-Seb.-Bach-Straße 3
Zuordnung Teilbereich in Satzung	2 - südliche Innenstadt
Neubau/ Baujahr	nein, Baujahr:(1923)
denkmalgeschützt	nein
Sonstige Städtebauliche Satzungen	nein
Art der sonstigen Satzung	
Bauweise	abweichend
Gebäudestellung	traufständig
Bauflucht der Nachbargebäude eingehalten	ja
Geschossigkeit	2 + DG
Dachform-Ausreißer	nein
Dachaufbauten /-einschnitte	ja
Fassadengliederung	symmetrisch
Fensterformate	vertikal
Besondere architektonische / künstlerische Fassadendetails	nein
Prägende Gebäudevorflächen	ja
erhaltenswert	ja (Merkmale des Teilbereichs überwiegend eingehalten / harmonisches Gesamtbild)
Besonderheit	

Steckbrief Erhaltungssatzung "Innenstadt Saarlouis"



Quelle: Kreisstadt Saarlouis; Darstellung auf der Grundlage von digitalen Orthofotos. Mit Erlaubnis des Landesamtes für Vermessung, Geoinformation und Landentwicklung Lizenz-Nr. DOP-33/16; Bearbeitung: Kernplan

Adresse	Joh.-Seb.-Bach-Straße 5
Zuordnung Teilbereich in Satzung	2 - südliche Innenstadt
Neubau/ Baujahr	nein
denkmalgeschützt	nein
Sonstige Städtebauliche Satzungen	nein
Art der sonstigen Satzung	
Bauweise	geschlossen
Gebäudestellung	traufständig
Bauflucht der Nachbargebäude eingehalten	ja
Geschossigkeit	3 + DG
Dachform-Ausreißer	nein
Dachaufbauten /-einschnitte	ja
Fassadengliederung	symmetrisch
Fensterformate	vertikal
Besondere architektonische / künstlerische Fassadendetails	nein
Prägende Gebäudevorflächen	ja
erhaltenswert	nein
Besonderheit	

Steckbrief Erhaltungssatzung "Innenstadt Saarlouis"



Quelle: Kreisstadt Saarlouis; Darstellung auf der Grundlage von digitalen Orthofotos. Mit Erlaubnis des Landesamtes für Vermessung, Geoinformation und Landentwicklung Lizenz-Nr. DOP-33/16; Bearbeitung: Kernplan

Adresse	Joh.-Seb.-Bach-Straße 7
Zuordnung Teilbereich in Satzung	2 - südliche Innenstadt
Neubau/ Baujahr	nein, Baujahr:(1926)
denkmalgeschützt	nein
Sonstige Städtebauliche Satzungen	nein
Art der sonstigen Satzung	
Bauweise	geschlossen
Gebäudestellung	traufständig
Bauflucht der Nachbargebäude eingehalten	ja
Geschossigkeit	2 + DG
Dachform-Ausreißer	nein
Dachaufbauten /-einschnitte	ja
Fassadengliederung	asymmetrisch
Fensterformate	vertikal
Besondere architektonische / künstlerische Fassadendetails	nein
Prägende Gebäudevorflächen	ja
erhaltenswert	ja (Merkmale des Teilbereichs überwiegend eingehalten / harmonisches Gesamtbild)
Besonderheit	


Steckbrief Erhaltungssatzung "Innenstadt Saarlouis"



Quelle: Kreisstadt Saarlouis; Darstellung auf der Grundlage von digitalen Orthofotos. Mit Erlaubnis des Landesamtes für Vermessung, Geoinformation und Landentwicklung Lizenz-Nr. DOP-33/16; Bearbeitung: Kernplan

Adresse	Joh.-Seb.-Bach-Straße 9
Zuordnung Teilbereich in Satzung	2 - südliche Innenstadt
Neubau/ Baujahr	nein, Baujahr:(1926)
denkmalgeschützt	nein
Sonstige Städtebauliche Satzungen	nein
Art der sonstigen Satzung	
Bauweise	geschlossen
Gebäudestellung	traufständig
Bauflucht der Nachbargebäude eingehalten	ja
Geschossigkeit	2 + DG
Dachform-Ausreißer	nein
Dachaufbauten /-einschnitte	ja
Fassadengliederung	asymmetrisch
Fensterformate	vertikal
Besondere architektonische / künstlerische Fassadendetails	ja
Prägende Gebäudevorflächen	ja
erhaltenswert	ja (Merkmale des Teilbereichs überwiegend eingehalten / prägendes Einzelgebäude)
Besonderheit	

Steckbrief Erhaltungssatzung "Innenstadt Saarlouis"



Quelle: Kreisstadt Saarlouis; Darstellung auf der Grundlage von digitalen Orthofotos. Mit Erlaubnis des Landesamtes für Vermessung, Geoinformation und Landentwicklung Lizenz-Nr. DOP-33/16; Bearbeitung: Kernplan

Adresse	Joh.-Seb.-Bach-Straße 11
Zuordnung Teilbereich in Satzung	2 - südliche Innenstadt
Neubau/ Baujahr	nein, Baujahr:(1927)
denkmalgeschützt	nein
Sonstige Städtebauliche Satzungen	nein
Art der sonstigen Satzung	
Bauweise	geschlossen
Gebäudestellung	giebelständig
Bauflucht der Nachbargebäude eingehalten	ja
Geschossigkeit	2 + DG
Dachform-Ausreißer	nein
Dachaufbauten /-einschnitte	nein
Fassadengliederung	symmetrisch
Fensterformate	vertikal
Besondere architektonische / künstlerische Fassadendetails	ja
Prägende Gebäudevorflächen	ja
erhaltenswert	ja (Merkmale des Teilbereichs überwiegend eingehalten / Ensemble mit Nachbargebäuden)
Besonderheit	


Steckbrief Erhaltungssatzung "Innenstadt Saarlouis"



Quelle: Kreisstadt Saarlouis; Darstellung auf der Grundlage von digitalen Orthofotos. Mit Erlaubnis des Landesamtes für Vermessung, Geoinformation und Landentwicklung Lizenz-Nr. DOP-33/16; Bearbeitung: Kernplan

Adresse	Kaibelstraße 6, Kaibelstraße 4
Zuordnung Teilbereich in Satzung	3 - östliche und westliche Innenstadt
Neubau/ Baujahr	nein, Baujahr:(1911/12)
denkmalgeschützt	nein
Sonstige Städtebauliche Satzungen	nein
Art der sonstigen Satzung	
Bauweise	abweichend
Gebäudestellung	traufständig
Bauflucht der Nachbargebäude eingehalten	ja
Geschossigkeit	3
Dachform-Ausreißer	nein
Dachaufbauten /-einschnitte	nein
Fassadengliederung	symmetrisch
Fensterformate	vertikal
Besondere architektonische / künstlerische Fassadendetails	ja
Prägende Gebäudevorflächen	nein
erhaltenswert	ja (prägendes Einzelgebäude / Gebäude der ehem. Kaibelkaserne)
Besonderheit	Zu bewahrendes Kunstwerk (Wandgestaltung, Relief) vorhanden. Auflistung im Kunstführer Saarland und im Band "Kunst im öffentlichen Raum Landkreis Saarlouis"

Steckbrief Erhaltungssatzung "Innenstadt Saarlouis"



Quelle: Kreisstadt Saarlouis; Darstellung auf der Grundlage von digitalen Orthofotos. Mit Erlaubnis des Landesamtes für Vermessung, Geoinformation und Landentwicklung Lizenz-Nr. DOP-33/16; Bearbeitung: Kernplan

Adresse	Kaiser-Friedrich-Ring 2
Zuordnung Teilbereich in Satzung	1 - Zentrum mit Altstadt
Neubau/ Baujahr	nein
denkmalgeschützt	nein
Sonstige Städtebauliche Satzungen	nein
Art der sonstigen Satzung	
Bauweise	geschlossen
Gebäudestellung	traufständig
Bauflucht der Nachbargebäude eingehalten	ja
Geschossigkeit	3 + DG
Dachform-Ausreißer	nein
Dachaufbauten /-einschnitte	ja
Fassadengliederung	symmetrisch
Fensterformate	horizontal
Besondere architektonische / künstlerische Fassadendetails	nein
Prägende Gebäudevorflächen	nein
erhaltenswert	nein
Besonderheit	

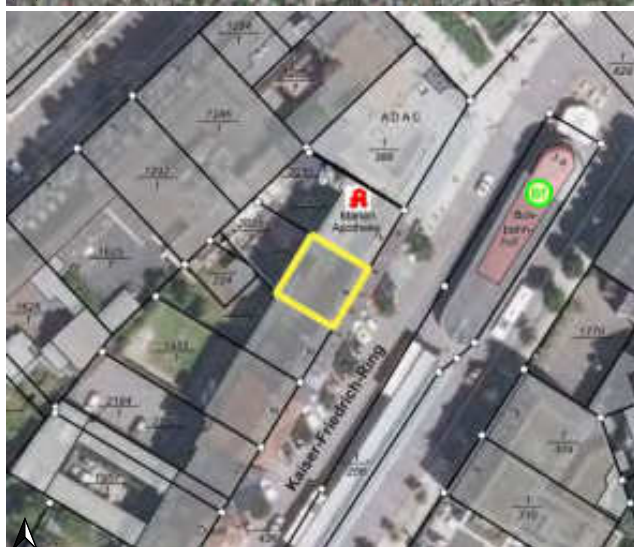
Steckbrief Erhaltungssatzung "Innenstadt Saarlouis"



Quelle: Kreisstadt Saarlouis; Darstellung auf der Grundlage von digitalen Orthofotos. Mit Erlaubnis des Landesamtes für Vermessung, Geoinformation und Landentwicklung Lizenz-Nr. DOP-33/16; Bearbeitung: Kernplan

Adresse	Kaiser-Friedrich-Ring 3,Kaiser-Friedrich-Ring 5
Zuordnung Teilbereich in Satzung	2 - südliche Innenstadt
Neubau/ Baujahr	nein
denkmalgeschützt	nein
Sonstige Städtebauliche Satzungen	nein
Art der sonstigen Satzung	
Bauweise	abweichend
Gebäudestellung	
Bauflucht der Nachbargebäude eingehalten	ja
Geschossigkeit	3 + SG
Dachform-Ausreißer	ja
Dachaufbauten /-einschnitte	ja
Fassadengliederung	symmetrisch
Fensterformate	vertikal
Besondere architektonische / künstlerische Fassadendetails	nein
Prägende Gebäudevorflächen	nein
erhaltenswert	nein
Besonderheit	

Steckbrief Erhaltungssatzung "Innenstadt Saarlouis"



Quelle: Kreisstadt Saarlouis; Darstellung auf der Grundlage von digitalen Orthofotos. Mit Erlaubnis des Landesamtes für Vermessung, Geoinformation und Landentwicklung Lizenz-Nr. DOP-33/16; Bearbeitung: Kernplan

Adresse	Kaiser-Friedrich-Ring 4
Zuordnung Teilbereich in Satzung	1 - Zentrum mit Altstadt
Neubau/ Baujahr	nein
denkmalgeschützt	nein
Sonstige Städtebauliche Satzungen	nein
Art der sonstigen Satzung	
Bauweise	geschlossen
Gebäudestellung	traufständig
Bauflucht der Nachbargebäude eingehalten	ja
Geschossigkeit	3 + DG
Dachform-Ausreißer	nein
Dachaufbauten /-einschnitte	ja
Fassadengliederung	symmetrisch
Fensterformate	vertikal
Besondere architektonische / künstlerische Fassadendetails	nein
Prägende Gebäudevorflächen	nein
erhaltenswert	nein
Besonderheit	

Steckbrief Erhaltungssatzung "Innenstadt Saarlouis"



Quelle: Kreisstadt Saarlouis; Darstellung auf der Grundlage von digitalen Orthofotos. Mit Erlaubnis des Landesamtes für Vermessung, Geoinformation und Landentwicklung Lizenz-Nr. DOP-33/16; Bearbeitung: Kernplan

Adresse	Kaiser-Friedrich-Ring 6
Zuordnung Teilbereich in Satzung	1 - Zentrum mit Altstadt
Neubau/ Baujahr	nein, Baujahr:(1926)
denkmalgeschützt	nein
Sonstige Städtebauliche Satzungen	nein
Art der sonstigen Satzung	
Bauweise	geschlossen
Gebäudestellung	traufständig
Bauflucht der Nachbargebäude eingehalten	ja
Geschossigkeit	2 + DG
Dachform-Ausreißer	nein
Dachaufbauten /-einschnitte	ja
Fassadengliederung	symmetrisch
Fensterformate	vertikal
Besondere architektonische / künstlerische Fassadendetails	ja
Prägende Gebäudevorflächen	nein
erhaltenswert	ja (Merkmale des Teilbereichs überwiegend eingehalten / Ensemble mit Nachbargebäuden)
Besonderheit	

Steckbrief Erhaltungssatzung "Innenstadt Saarlouis"



Quelle: Kreisstadt Saarlouis; Darstellung auf der Grundlage von digitalen Orthofotos. Mit Erlaubnis des Landesamtes für Vermessung, Geoinformation und Landentwicklung Lizenz-Nr. DOP-33/16; Bearbeitung: Kernplan

Adresse	Kaiser-Friedrich-Ring 8
Zuordnung Teilbereich in Satzung	1 - Zentrum mit Altstadt
Neubau/ Baujahr	nein, Baujahr:(1924)
denkmalgeschützt	nein
Sonstige Städtebauliche Satzungen	nein
Art der sonstigen Satzung	
Bauweise	geschlossen
Gebäudestellung	traufständig
Bauflucht der Nachbargebäude eingehalten	ja
Geschossigkeit	2 + DG
Dachform-Ausreißer	nein
Dachaufbauten /-einschnitte	ja
Fassadengliederung	symmetrisch
Fensterformate	vertikal
Besondere architektonische / künstlerische Fassadendetails	ja
Prägende Gebäudevorflächen	nein
erhaltenswert	ja (Merkmale des Teilbereichs überwiegend eingehalten / Ensemble mit Nachbargebäuden)
Besonderheit	

Steckbrief Erhaltungssatzung "Innenstadt Saarlouis"



Quelle: Kreisstadt Saarlouis; Darstellung auf der Grundlage von digitalen Orthofotos. Mit Erlaubnis des Landesamtes für Vermessung, Geoinformation und Landentwicklung Lizenz-Nr. DOP-33/16; Bearbeitung: Kernplan

Adresse	Kaiser-Friedrich-Ring 9
Zuordnung Teilbereich in Satzung	2 - südliche Innenstadt
Neubau/ Baujahr	nein, Baujahr:(1902)
denkmalgeschützt	ja
Sonstige Städtebauliche Satzungen	nein
Art der sonstigen Satzung	
Bauweise	offen
Gebäudestellung	traufständig
Bauflucht der Nachbargebäude eingehalten	ja
Geschossigkeit	2 + DG
Dachform-Ausreißer	nein
Dachaufbauten /-einschnitte	ja
Fassadengliederung	symmetrisch
Fensterformate	vertikal
Besondere architektonische / künstlerische Fassadendetails	ja
Prägende Gebäudevorflächen	nein
erhaltenswert	ja (Merkmale des Teilbereichs überwiegend eingehalten / prägendes Einzelgebäude)
Besonderheit	Zu bewahrende Kunstwerke (Glasobjekte, Fenster) vorhanden. Auflistung im Kunstführer Saarland und im Band "Kunst im öffentlichen Raum Landkreis Saarlouis"

Steckbrief Erhaltungssatzung "Innenstadt Saarlouis"



Quelle: Kreisstadt Saarlouis; Darstellung auf der Grundlage von digitalen Orthofotos. Mit Erlaubnis des Landesamtes für Vermessung, Geoinformation und Landentwicklung Lizenz-Nr. DOP-33/16; Bearbeitung: Kernplan

Adresse	Kaiser-Friedrich-Ring 10
Zuordnung Teilbereich in Satzung	1 - Zentrum mit Altstadt
Neubau/ Baujahr	nein, Baujahr:(1926)
denkmalgeschützt	nein
Sonstige Städtebauliche Satzungen	nein
Art der sonstigen Satzung	
Bauweise	geschlossen
Gebäudestellung	traufständig
Bauflucht der Nachbargebäude eingehalten	ja
Geschossigkeit	3 + DG
Dachform-Ausreißer	nein
Dachaufbauten /-einschnitte	ja
Fassadengliederung	symmetrisch
Fensterformate	vertikal
Besondere architektonische / künstlerische Fassadendetails	ja
Prägende Gebäudevorflächen	nein
erhaltenswert	ja (Merkmale des Teilbereichs überwiegend eingehalten / Ensemble mit Nachbargebäuden)
Besonderheit	

Steckbrief Erhaltungssatzung "Innenstadt Saarlouis"



Quelle: Kreisstadt Saarlouis; Darstellung auf der Grundlage von digitalen Orthofotos. Mit Erlaubnis des Landesamtes für Vermessung, Geoinformation und Landentwicklung Lizenz-Nr. DOP-33/16; Bearbeitung: Kernplan

Adresse	Kaiser-Friedrich-Ring 11
Zuordnung Teilbereich in Satzung	2 - südliche Innenstadt
Neubau/ Baujahr	nein, Baujahr:(1904)
denkmalgeschützt	nein
Sonstige Städtebauliche Satzungen	nein
Art der sonstigen Satzung	
Bauweise	offen
Gebäudestellung	traufständig
Bauflucht der Nachbargebäude eingehalten	ja
Geschossigkeit	2 + DG
Dachform-Ausreißer	nein
Dachaufbauten /-einschnitte	ja
Fassadengliederung	asymmetrisch
Fensterformate	vertikal
Besondere architektonische / künstlerische Fassadendetails	ja
Prägende Gebäudevorflächen	nein
erhaltenswert	ja (Merkmale des Teilbereichs überwiegend eingehalten / prägendes Einzelgebäude)
Besonderheit	

Steckbrief Erhaltungssatzung "Innenstadt Saarlouis"



Quelle: Kreisstadt Saarlouis; Darstellung auf der Grundlage von digitalen Orthofotos. Mit Erlaubnis des Landesamtes für Vermessung, Geoinformation und Landentwicklung Lizenz-Nr. DOP-33/16; Bearbeitung: Kernplan

Adresse	Kaiser-Friedrich-Ring 12
Zuordnung Teilbereich in Satzung	1 - Zentrum mit Altstadt
Neubau/ Baujahr	nein, Baujahr:(1924)
denkmalgeschützt	nein
Sonstige Städtebauliche Satzungen	nein
Art der sonstigen Satzung	
Bauweise	geschlossen
Gebäudestellung	traufständig
Bauflucht der Nachbargebäude eingehalten	ja
Geschossigkeit	3 + DG
Dachform-Ausreißer	nein
Dachaufbauten /-einschnitte	ja
Fassadengliederung	symmetrisch
Fensterformate	vertikal
Besondere architektonische / künstlerische Fassadendetails	ja
Prägende Gebäudevorflächen	nein
erhaltenswert	ja (Merkmale des Teilbereichs überwiegend eingehalten / Ensemble mit Nachbargebäuden)
Besonderheit	

Steckbrief Erhaltungssatzung "Innenstadt Saarlouis"



Quelle: Kreisstadt Saarlouis; Darstellung auf der Grundlage von digitalen Orthofotos. Mit Erlaubnis des Landesamtes für Vermessung, Geoinformation und Landentwicklung Lizenz-Nr. DOP-33/16; Bearbeitung: Kernplan

Adresse	Kaiser-Friedrich-Ring 13
Zuordnung Teilbereich in Satzung	2 - südliche Innenstadt
Neubau/ Baujahr	nein
denkmalgeschützt	nein
Sonstige Städtebauliche Satzungen	nein
Art der sonstigen Satzung	
Bauweise	offen
Gebäudestellung	traufständig
Bauflucht der Nachbargebäude eingehalten	ja
Geschossigkeit	2 + DG
Dachform-Ausreißer	nein
Dachaufbauten /-einschnitte	ja
Fassadengliederung	symmetrisch
Fensterformate	vertikal
Besondere architektonische / künstlerische Fassadendetails	nein
Prägende Gebäudevorflächen	nein
erhaltenswert	nein
Besonderheit	

Steckbrief Erhaltungssatzung "Innenstadt Saarlouis"



Quelle: Kreisstadt Saarlouis; Darstellung auf der Grundlage von digitalen Orthofotos. Mit Erlaubnis des Landesamtes für Vermessung, Geoinformation und Landentwicklung Lizenz-Nr. DOP-33/16; Bearbeitung: Kernplan

Adresse	Kaiser-Friedrich-Ring 13 c
Zuordnung Teilbereich in Satzung	2 - südliche Innenstadt
Neubau/ Baujahr	ja
denkmalgeschützt	
Sonstige Städtebauliche Satzungen	
Art der sonstigen Satzung	
Bauweise	
Gebäudestellung	
Bauflucht der Nachbargebäude eingehalten	
Geschossigkeit	
Dachform-Ausreißer	
Dachaufbauten /-einschnitte	
Fassadengliederung	
Fensterformate	
Besondere architektonische / künstlerische Fassadendetails	
Prägende Gebäudevorflächen	
erhaltenswert	nein
Besonderheit	

Steckbrief Erhaltungssatzung "Innenstadt Saarlouis"



Quelle: Kreisstadt Saarlouis; Darstellung auf der Grundlage von digitalen Orthofotos. Mit Erlaubnis des Landesamtes für Vermessung, Geoinformation und Landentwicklung Lizenz-Nr. DOP-33/16; Bearbeitung: Kernplan

Adresse	Kaiser-Friedrich-Ring 14
Zuordnung Teilbereich in Satzung	1 - Zentrum mit Altstadt
Neubau/ Baujahr	nein
denkmalgeschützt	nein
Sonstige Städtebauliche Satzungen	nein
Art der sonstigen Satzung	
Bauweise	geschlossen
Gebäudestellung	traufständig
Bauflucht der Nachbargebäude eingehalten	ja
Geschossigkeit	2 + DG
Dachform-Ausreißer	nein
Dachaufbauten /-einschnitte	ja
Fassadengliederung	asymmetrisch
Fensterformate	vertikal
Besondere architektonische / künstlerische Fassadendetails	nein
Prägende Gebäudevorflächen	nein
erhaltenswert	nein
Besonderheit	

Steckbrief Erhaltungssatzung "Innenstadt Saarlouis"



Quelle: Kreisstadt Saarlouis; Darstellung auf der Grundlage von digitalen Orthofotos. Mit Erlaubnis des Landesamtes für Vermessung, Geoinformation und Landentwicklung Lizenz-Nr. DOP-33/16; Bearbeitung: Kernplan

Adresse	Kaiser-Friedrich-Ring 15
Zuordnung Teilbereich in Satzung	2 - südliche Innenstadt
Neubau/ Baujahr	nein, Baujahr:(1923)
denkmalgeschützt	nein
Sonstige Städtebauliche Satzungen	nein
Art der sonstigen Satzung	
Bauweise	geschlossen
Gebäudestellung	traufständig
Bauflucht der Nachbargebäude eingehalten	ja
Geschossigkeit	2 + DG
Dachform-Ausreißer	nein
Dachaufbauten /-einschnitte	ja
Fassadengliederung	symmetrisch
Fensterformate	vertikal
Besondere architektonische / künstlerische Fassadendetails	nein
Prägende Gebäudevorflächen	nein
erhaltenswert	ja (Merkmale des Teilbereichs überwiegend eingehalten / prägendes Einzelgebäude)
Besonderheit	

Steckbrief Erhaltungssatzung "Innenstadt Saarlouis"



Quelle: Kreisstadt Saarlouis; Darstellung auf der Grundlage von digitalen Orthofotos. Mit Erlaubnis des Landesamtes für Vermessung, Geoinformation und Landentwicklung Lizenz-Nr. DOP-33/16; Bearbeitung: Kernplan

Adresse	Kaiser-Friedrich-Ring 16
Zuordnung Teilbereich in Satzung	1 - Zentrum mit Altstadt
Neubau/ Baujahr	nein
denkmalgeschützt	nein
Sonstige Städtebauliche Satzungen	nein
Art der sonstigen Satzung	
Bauweise	geschlossen
Gebäudestellung	traufständig
Bauflucht der Nachbargebäude eingehalten	ja
Geschossigkeit	2 + DG
Dachform-Ausreißer	nein
Dachaufbauten /-einschnitte	ja
Fassadengliederung	asymmetrisch
Fensterformate	vertikal
Besondere architektonische / künstlerische Fassadendetails	nein
Prägende Gebäudevorflächen	nein
erhaltenswert	nein
Besonderheit	

Steckbrief Erhaltungssatzung "Innenstadt Saarlouis"



Quelle: Kreisstadt Saarlouis; Darstellung auf der Grundlage von digitalen Orthofotos. Mit Erlaubnis des Landesamtes für Vermessung, Geoinformation und Landentwicklung Lizenz-Nr. DOP-33/16; Bearbeitung: Kernplan

Adresse	Kaiser-Friedrich-Ring 17
Zuordnung Teilbereich in Satzung	2 - südliche Innenstadt
Neubau/ Baujahr	nein, Baujahr:(1925)
denkmalgeschützt	nein
Sonstige Städtebauliche Satzungen	nein
Art der sonstigen Satzung	
Bauweise	geschlossen
Gebäudestellung	traufständig
Bauflucht der Nachbargebäude eingehalten	ja
Geschossigkeit	2 + DG
Dachform-Ausreißer	nein
Dachaufbauten /-einschnitte	ja
Fassadengliederung	symmetrisch
Fensterformate	vertikal
Besondere architektonische / künstlerische Fassadendetails	ja
Prägende Gebäudevorflächen	nein
erhaltenswert	ja (Merkmale des Teilbereichs überwiegend eingehalten / harmonisches Gesamtbild)
Besonderheit	

Steckbrief Erhaltungssatzung "Innenstadt Saarlouis"



Quelle: Kreisstadt Saarlouis; Darstellung auf der Grundlage von digitalen Orthofotos. Mit Erlaubnis des Landesamtes für Vermessung, Geoinformation und Landentwicklung Lizenz-Nr. DOP-33/16; Bearbeitung: Kernplan

Adresse	Kaiser-Friedrich-Ring 18
Zuordnung Teilbereich in Satzung	1 - Zentrum mit Altstadt
Neubau/ Baujahr	nein
denkmalgeschützt	nein
Sonstige Städtebauliche Satzungen	nein
Art der sonstigen Satzung	
Bauweise	geschlossen
Gebäudestellung	traufständig
Bauflucht der Nachbargebäude eingehalten	ja
Geschossigkeit	2 + DG
Dachform-Ausreißer	nein
Dachaufbauten /-einschnitte	ja
Fassadengliederung	asymmetrisch
Fensterformate	vertikal
Besondere architektonische / künstlerische Fassadendetails	nein
Prägende Gebäudevorflächen	nein
erhaltenswert	nein
Besonderheit	


Steckbrief Erhaltungssatzung "Innenstadt Saarlouis"



Quelle: Kreisstadt Saarlouis; Darstellung auf der Grundlage von digitalen Orthofotos. Mit Erlaubnis des Landesamtes für Vermessung, Geoinformation und Landentwicklung Lizenz-Nr. DOP-33/16; Bearbeitung: Kernplan

Adresse	Kaiser-Friedrich-Ring 19
Zuordnung Teilbereich in Satzung	2 - südliche Innenstadt
Neubau/ Baujahr	nein
denkmalgeschützt	nein
Sonstige Städtebauliche Satzungen	nein
Art der sonstigen Satzung	
Bauweise	geschlossen
Gebäudestellung	traufständig
Bauflucht der Nachbargebäude eingehalten	ja
Geschossigkeit	2 + DG
Dachform-Ausreißer	nein
Dachaufbauten /-einschnitte	nein
Fassadengliederung	asymmetrisch
Fensterformate	vertikal
Besondere architektonische / künstlerische Fassadendetails	nein
Prägende Gebäudevorflächen	nein
erhaltenswert	nein
Besonderheit	


Steckbrief Erhaltungssatzung "Innenstadt Saarlouis"



Quelle: Kreisstadt Saarlouis; Darstellung auf der Grundlage von digitalen Orthofotos. Mit Erlaubnis des Landesamtes für Vermessung, Geoinformation und Landentwicklung Lizenz-Nr. DOP-33/16; Bearbeitung: Kernplan

Adresse	Kaiser-Friedrich-Ring 20
Zuordnung Teilbereich in Satzung	1 - Zentrum mit Altstadt
Neubau/ Baujahr	nein, Baujahr:(1935)
denkmalgeschützt	nein
Sonstige Städtebauliche Satzungen	nein
Art der sonstigen Satzung	
Bauweise	geschlossen
Gebäudestellung	traufständig
Bauflucht der Nachbargebäude eingehalten	ja
Geschossigkeit	2 + DG
Dachform-Ausreißer	nein
Dachaufbauten /-einschnitte	ja
Fassadengliederung	symmetrisch
Fensterformate	horizontal
Besondere architektonische / künstlerische Fassadendetails	nein
Prägende Gebäudevorflächen	nein
erhaltenswert	ja (Merkmale des Teilbereichs überwiegend eingehalten / harmonisches Gesamtbild)
Besonderheit	


Steckbrief Erhaltungssatzung "Innenstadt Saarlouis"



Quelle: Kreisstadt Saarlouis; Darstellung auf der Grundlage von digitalen Orthofotos. Mit Erlaubnis des Landesamtes für Vermessung, Geoinformation und Landentwicklung Lizenz-Nr. DOP-33/16; Bearbeitung: Kernplan

Adresse	Kaiser-Friedrich-Ring 21
Zuordnung Teilbereich in Satzung	2 - südliche Innenstadt
Neubau/ Baujahr	nein, Baujahr:(1934)
denkmalgeschützt	nein
Sonstige Städtebauliche Satzungen	nein
Art der sonstigen Satzung	
Bauweise	geschlossen
Gebäudestellung	traufständig
Bauflucht der Nachbargebäude eingehalten	ja
Geschossigkeit	2 + DG
Dachform-Ausreißer	nein
Dachaufbauten /-einschnitte	nein
Fassadengliederung	symmetrisch
Fensterformate	horizontal
Besondere architektonische / künstlerische Fassadendetails	nein
Prägende Gebäudevorflächen	nein
erhaltenswert	ja (Merkmale des Teilbereichs überwiegend eingehalten / prägendes Einzelgebäude)
Besonderheit	

Steckbrief Erhaltungssatzung "Innenstadt Saarlouis"



Quelle: Kreisstadt Saarlouis; Darstellung auf der Grundlage von digitalen Orthofotos. Mit Erlaubnis des Landesamtes für Vermessung, Geoinformation und Landentwicklung Lizenz-Nr. DOP-33/16; Bearbeitung: Kernplan

Adresse	Kaiser-Friedrich-Ring 22
Zuordnung Teilbereich in Satzung	1 - Zentrum mit Altstadt
Neubau/ Baujahr	nein, Baujahr:(1927)
denkmalgeschützt	nein
Sonstige Städtebauliche Satzungen	nein
Art der sonstigen Satzung	
Bauweise	geschlossen
Gebäudestellung	traufständig
Bauflucht der Nachbargebäude eingehalten	ja
Geschossigkeit	2 + DG
Dachform-Ausreißer	nein
Dachaufbauten /-einschnitte	ja
Fassadengliederung	symmetrisch
Fensterformate	vertikal
Besondere architektonische / künstlerische Fassadendetails	ja
Prägende Gebäudevorflächen	nein
erhaltenswert	ja (Merkmale des Teilbereichs überwiegend eingehalten / harmonisches Gesamtbild)
Besonderheit	

Steckbrief Erhaltungssatzung "Innenstadt Saarlouis"



Quelle: Kreisstadt Saarlouis; Darstellung auf der Grundlage von digitalen Orthofotos. Mit Erlaubnis des Landesamtes für Vermessung, Geoinformation und Landentwicklung Lizenz-Nr. DOP-33/16; Bearbeitung: Kernplan

Adresse	Kaiser-Friedrich-Ring 23
Zuordnung Teilbereich in Satzung	2 - südliche Innenstadt
Neubau/ Baujahr	nein, Baujahr:(1935)
denkmalgeschützt	nein
Sonstige Städtebauliche Satzungen	nein
Art der sonstigen Satzung	
Bauweise	geschlossen
Gebäudestellung	traufständig
Bauflucht der Nachbargebäude eingehalten	ja
Geschossigkeit	2 + DG
Dachform-Ausreißer	nein
Dachaufbauten /-einschnitte	ja
Fassadengliederung	symmetrisch
Fensterformate	horizontal
Besondere architektonische / künstlerische Fassadendetails	nein
Prägende Gebäudevorflächen	nein
erhaltenswert	ja (Merkmale des Teilbereichs überwiegend eingehalten / harmonisches Gesamtbild)
Besonderheit	

Steckbrief Erhaltungssatzung "Innenstadt Saarlouis"



Quelle: Kreisstadt Saarlouis; Darstellung auf der Grundlage von digitalen Orthofotos. Mit Erlaubnis des Landesamtes für Vermessung, Geoinformation und Landentwicklung Lizenz-Nr. DOP-33/16; Bearbeitung: Kernplan

Adresse	Kaiser-Friedrich-Ring 24
Zuordnung Teilbereich in Satzung	1 - Zentrum mit Altstadt
Neubau/ Baujahr	nein, Baujahr:(1926)
denkmalgeschützt	nein
Sonstige Städtebauliche Satzungen	nein
Art der sonstigen Satzung	
Bauweise	geschlossen
Gebäudestellung	traufständig
Bauflucht der Nachbargebäude eingehalten	ja
Geschossigkeit	2 + DG
Dachform-Ausreißer	nein
Dachaufbauten /-einschnitte	ja
Fassadengliederung	symmetrisch
Fensterformate	vertikal
Besondere architektonische / künstlerische Fassadendetails	ja
Prägende Gebäudevorflächen	nein
erhaltenswert	ja (Merkmale des Teilbereichs überwiegend eingehalten / harmonisches Gesamtbild)
Besonderheit	

Steckbrief Erhaltungssatzung "Innenstadt Saarlouis"



Quelle: Kreisstadt Saarlouis; Darstellung auf der Grundlage von digitalen Orthofotos. Mit Erlaubnis des Landesamtes für Vermessung, Geoinformation und Landentwicklung Lizenz-Nr. DOP-33/16; Bearbeitung: Kernplan

Adresse	Kaiser-Friedrich-Ring 25
Zuordnung Teilbereich in Satzung	2 - südliche Innenstadt
Neubau/ Baujahr	nein, Baujahr:(1901)
denkmalgeschützt	nein
Sonstige Städtebauliche Satzungen	nein
Art der sonstigen Satzung	
Bauweise	geschlossen
Gebäudestellung	traufständig
Bauflucht der Nachbargebäude eingehalten	ja
Geschossigkeit	2 + DG
Dachform-Ausreißer	nein
Dachaufbauten /-einschnitte	ja
Fassadengliederung	symmetrisch
Fensterformate	horizontal
Besondere architektonische / künstlerische Fassadendetails	nein
Prägende Gebäudevorflächen	nein
erhaltenswert	ja (Merkmale des Teilbereichs überwiegend eingehalten / harmonisches Gesamtbild)
Besonderheit	

Steckbrief Erhaltungssatzung "Innenstadt Saarlouis"



Quelle: Kreisstadt Saarlouis; Darstellung auf der Grundlage von digitalen Orthofotos. Mit Erlaubnis des Landesamtes für Vermessung, Geoinformation und Landentwicklung Lizenz-Nr. DOP-33/16; Bearbeitung: Kernplan

Adresse	Kaiser-Friedrich-Ring 26
Zuordnung Teilbereich in Satzung	2 - südliche Innenstadt
Neubau/ Baujahr	nein, Baujahr:1959
denkmalgeschützt	ja
Sonstige Städtebauliche Satzungen	nein
Art der sonstigen Satzung	
Bauweise	abweichend
Gebäudestellung	
Bauflucht der Nachbargebäude eingehalten	ja
Geschossigkeit	5
Dachform-Ausreißer	ja
Dachaufbauten /-einschnitte	nein
Fassadengliederung	asymmetrisch
Fensterformate	vertikal
Besondere architektonische / künstlerische Fassadendetails	ja
Prägende Gebäudevorflächen	nein
erhaltenswert	ja (Merkmale des Teilbereichs überwiegend eingehalten / prägendes Einzelgebäude)
Besonderheit	Gebäude im Architekturführer Saarland aufgelistet. Zu bewahrende Kunstwerke (Fassadengestaltung, Fenstergestaltung) vorhanden. Auflistung im Kunstführer Saarland und im Band "Kunst im öffentlichen Raum"

Steckbrief Erhaltungssatzung "Innenstadt Saarlouis"



Quelle: Kreisstadt Saarlouis; Darstellung auf der Grundlage von digitalen Orthofotos. Mit Erlaubnis des Landesamtes für Vermessung, Geoinformation und Landentwicklung Lizenz-Nr. DOP-33/16; Bearbeitung: Kernplan

Adresse	Kaiser-Friedrich-Ring 26-28
Zuordnung Teilbereich in Satzung	2 - südliche Innenstadt
Neubau/ Baujahr	nein, Baujahr:1973
denkmalgeschützt	ja
Sonstige Städtebauliche Satzungen	nein
Art der sonstigen Satzung	
Bauweise	geschlossen
Gebäudestellung	
Bauflucht der Nachbargebäude eingehalten	ja
Geschossigkeit	3-5
Dachform-Ausreißer	ja
Dachaufbauten /-einschnitte	nein
Fassadengliederung	symmetrisch
Fensterformate	vertikal
Besondere architektonische / künstlerische Fassadendetails	ja
Prägende Gebäudevorflächen	nein
erhaltenswert	ja (Merkmale des Teilbereichs überwiegend eingehalten / prägendes Einzelgebäude)
Besonderheit	Bühnenhaus des Theaters (Nr. 28)

Steckbrief Erhaltungssatzung "Innenstadt Saarlouis"



Quelle: Kreisstadt Saarlouis; Darstellung auf der Grundlage von digitalen Orthofotos. Mit Erlaubnis des Landesamtes für Vermessung, Geoinformation und Landentwicklung Lizenz-Nr. DOP-33/16; Bearbeitung: Kernplan

Adresse	Kaiser-Friedrich-Ring 27
Zuordnung Teilbereich in Satzung	2 - südliche Innenstadt
Neubau/ Baujahr	nein, Baujahr:(1948)
denkmalgeschützt	nein
Sonstige Städtebauliche Satzungen	nein
Art der sonstigen Satzung	
Bauweise	geschlossen
Gebäudestellung	traufständig
Bauflucht der Nachbargebäude eingehalten	ja
Geschossigkeit	2 + DG
Dachform-Ausreißer	nein
Dachaufbauten /-einschnitte	ja
Fassadengliederung	asymmetrisch
Fensterformate	vertikal
Besondere architektonische / künstlerische Fassadendetails	nein
Prägende Gebäudevorflächen	nein
erhaltenswert	ja (Merkmale des Teilbereichs überwiegend eingehalten / harmonisches Gesamtbild)
Besonderheit	

Steckbrief Erhaltungssatzung "Innenstadt Saarlouis"



Quelle: Kreisstadt Saarlouis; Darstellung auf der Grundlage von digitalen Orthofotos. Mit Erlaubnis des Landesamtes für Vermessung, Geoinformation und Landentwicklung Lizenz-Nr. DOP-33/16; Bearbeitung: Kernplan

Adresse	Kaiser-Friedrich-Ring 29
Zuordnung Teilbereich in Satzung	2 - südliche Innenstadt
Neubau/ Baujahr	nein, Baujahr:(1923)
denkmalgeschützt	nein
Sonstige Städtebauliche Satzungen	nein
Art der sonstigen Satzung	
Bauweise	geschlossen
Gebäudestellung	traufständig
Bauflucht der Nachbargebäude eingehalten	ja
Geschossigkeit	3 + DG
Dachform-Ausreißer	nein
Dachaufbauten /-einschnitte	ja
Fassadengliederung	symmetrisch
Fensterformate	vertikal
Besondere architektonische / künstlerische Fassadendetails	nein
Prägende Gebäudevorflächen	nein
erhaltenswert	ja (Merkmale des Teilbereichs überwiegend eingehalten / prägendes Einzelgebäude)
Besonderheit	

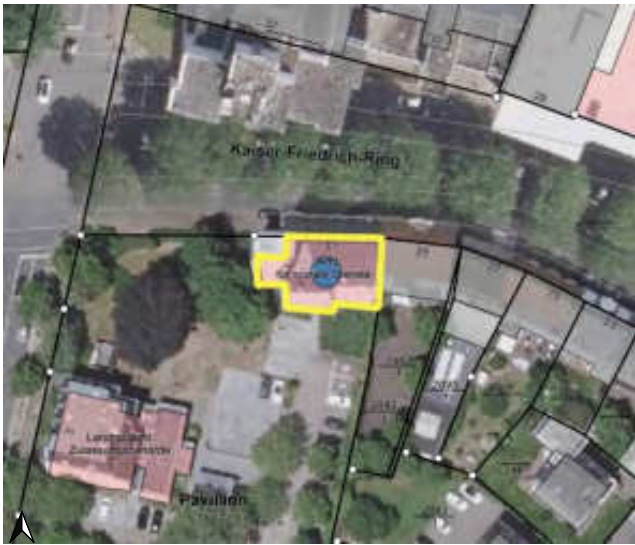
Steckbrief Erhaltungssatzung "Innenstadt Saarlouis"



Quelle: Kreisstadt Saarlouis; Darstellung auf der Grundlage von digitalen Orthofotos. Mit Erlaubnis des Landesamtes für Vermessung, Geoinformation und Landentwicklung Lizenz-Nr. DOP-33/16; Bearbeitung: Kernplan

Adresse	Kaiser-Friedrich-Ring 30
Zuordnung Teilbereich in Satzung	2 - südliche Innenstadt
Neubau/ Baujahr	nein
denkmalgeschützt	nein
Sonstige Städtebauliche Satzungen	nein
Art der sonstigen Satzung	
Bauweise	geschlossen
Gebäudestellung	
Bauflucht der Nachbargebäude eingehalten	ja
Geschossigkeit	6
Dachform-Ausreißer	ja
Dachaufbauten /-einschnitte	nein
Fassadengliederung	symmetrisch
Fensterformate	vertikal
Besondere architektonische / künstlerische Fassadendetails	nein
Prägende Gebäudevorflächen	nein
erhaltenswert	nein
Besonderheit	

Steckbrief Erhaltungssatzung "Innenstadt Saarlouis"



Quelle: Kreisstadt Saarlouis; Darstellung auf der Grundlage von digitalen Orthofotos. Mit Erlaubnis des Landesamtes für Vermessung, Geoinformation und Landentwicklung Lizenz-Nr. DOP-33/16; Bearbeitung: Kernplan

Adresse	Kaiser-Friedrich-Ring 31
Zuordnung Teilbereich in Satzung	2 - südliche Innenstadt
Neubau/ Baujahr	nein, Baujahr:(Anfang 20. Jh./Modernisierung 1988)
denkmalgeschützt	nein
Sonstige Städtebauliche Satzungen	nein
Art der sonstigen Satzung	
Bauweise	geschlossen
Gebäudestellung	traufständig
Bauflucht der Nachbargebäude eingehalten	ja
Geschossigkeit	3 + DG
Dachform-Ausreißer	nein
Dachaufbauten /-einschnitte	nein
Fassadengliederung	symmetrisch
Fensterformate	vertikal
Besondere architektonische / künstlerische Fassadendetails	nein
Prägende Gebäudevorflächen	nein
erhaltenswert	ja (Merkmale des Teilbereichs überwiegend eingehalten / harmonisches Gesamtbild)
Besonderheit	

Steckbrief Erhaltungssatzung "Innenstadt Saarlouis"



Quelle: Kreisstadt Saarlouis; Darstellung auf der Grundlage von digitalen Orthofotos. Mit Erlaubnis des Landesamtes für Vermessung, Geoinformation und Landentwicklung Lizenz-Nr. DOP-33/16; Bearbeitung: Kernplan

Adresse	Kaiser-Friedrich-Ring 32
Zuordnung Teilbereich in Satzung	2 - südliche Innenstadt
Neubau/ Baujahr	nein
denkmalgeschützt	nein
Sonstige Städtebauliche Satzungen	nein
Art der sonstigen Satzung	
Bauweise	geschlossen
Gebäudestellung	
Bauflucht der Nachbargebäude eingehalten	ja
Geschossigkeit	16
Dachform-Ausreißer	ja
Dachaufbauten /-einschnitte	nein
Fassadengliederung	symmetrisch
Fensterformate	horizontal
Besondere architektonische / künstlerische Fassadendetails	nein
Prägende Gebäudevorflächen	nein
erhaltenswert	nein
Besonderheit	

Steckbrief Erhaltungssatzung "Innenstadt Saarlouis"



Quelle: Kreisstadt Saarlouis; Darstellung auf der Grundlage von digitalen Orthofotos. Mit Erlaubnis des Landesamtes für Vermessung, Geoinformation und Landentwicklung Lizenz-Nr. DOP-33/16; Bearbeitung: Kernplan

Adresse	Kaiser-Friedrich-Ring 33
Zuordnung Teilbereich in Satzung	3 - östliche und westliche Innenstadt
Neubau/ Baujahr	nein
denkmalgeschützt	nein
Sonstige Städtebauliche Satzungen	nein
Art der sonstigen Satzung	
Bauweise	abweichend
Gebäudestellung	traufständig
Bauflucht der Nachbargebäude eingehalten	ja
Geschossigkeit	4
Dachform-Ausreißer	ja
Dachaufbauten /-einschnitte	nein
Fassadengliederung	symmetrisch
Fensterformate	vertikal
Besondere architektonische / künstlerische Fassadendetails	nein
Prägende Gebäudevorflächen	nein
erhaltenswert	nein
Besonderheit	

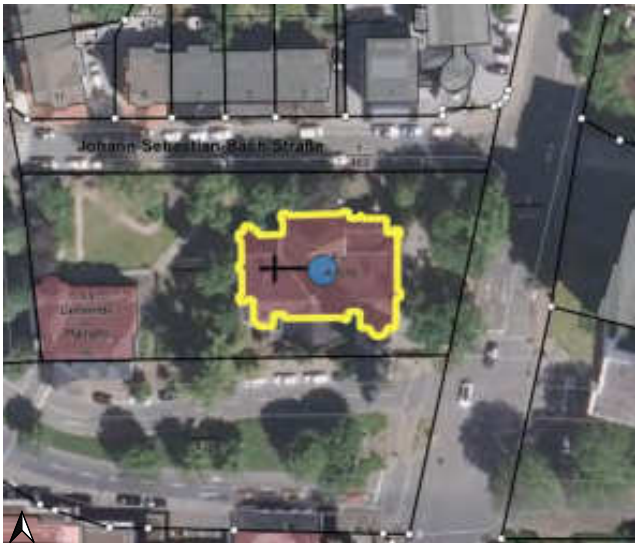
Steckbrief Erhaltungssatzung "Innenstadt Saarlouis"



Quelle: Kreisstadt Saarlouis; Darstellung auf der Grundlage von digitalen Orthofotos. Mit Erlaubnis des Landesamtes für Vermessung, Geoinformation und Landentwicklung Lizenz-Nr. DOP-33/16; Bearbeitung: Kernplan

Adresse	Kaiser-Friedrich-Ring 46
Zuordnung Teilbereich in Satzung	3 - östliche und westliche Innenstadt
Neubau/ Baujahr	nein, Baujahr:(1902)
denkmalgeschützt	ja
Sonstige Städtebauliche Satzungen	nein
Art der sonstigen Satzung	
Bauweise	offen
Gebäudestellung	traufständig
Bauflucht der Nachbargebäude eingehalten	ja
Geschossigkeit	2 + DG
Dachform-Ausreißer	nein
Dachaufbauten /-einschnitte	ja
Fassadengliederung	symmetrisch
Fensterformate	vertikal
Besondere architektonische / künstlerische Fassadendetails	ja
Prägende Gebäudevorflächen	nein
erhaltenswert	ja (Merkmale des Teilbereichs überwiegend eingehalten / prägendes Einzelgebäude)
Besonderheit	

Steckbrief Erhaltungssatzung "Innenstadt Saarlouis"



Quelle: Kreisstadt Saarlouis; Darstellung auf der Grundlage von digitalen Orthofotos. Mit Erlaubnis des Landesamtes für Vermessung, Geoinformation und Landentwicklung Lizenz-Nr. DOP-33/16; Bearbeitung: Kernplan

Adresse	Kaiser-Friedrich-Ring
Zuordnung Teilbereich in Satzung	3 - östliche und westliche Innenstadt
Neubau/ Baujahr	nein, Baujahr:(1904-1906)
denkmalgeschützt	ja
Sonstige Städtebauliche Satzungen	nein
Art der sonstigen Satzung	
Bauweise	offen
Gebäudestellung	giebelständig
Bauflucht der Nachbargebäude eingehalten	nein
Geschossigkeit	
Dachform-Ausreißer	nein
Dachaufbauten /-einschnitte	nein
Fassadengliederung	asymmetrisch
Fensterformate	vertikal
Besondere architektonische / künstlerische Fassadendetails	ja
Prägende Gebäudevorflächen	ja
erhaltenswert	ja (Merkmale des Teilbereichs überwiegend eingehalten / prägendes Einzelgebäude)
Besonderheit	Zu bewahrende Kunstwerke (Glasfenster, Kirche) vorhanden. Auflistung im Kunstführer Saarland

Steckbrief Erhaltungssatzung "Innenstadt Saarlouis"



Quelle: Kreisstadt Saarlouis; Darstellung auf der Grundlage von digitalen Orthofotos. Mit Erlaubnis des Landesamtes für Vermessung, Geoinformation und Landentwicklung Lizenz-Nr. DOP-33/16; Bearbeitung: Kernplan

Adresse	Kaiser-Wilhelm-Straße 2
Zuordnung Teilbereich in Satzung	2 - südliche Innenstadt
Neubau/ Baujahr	nein, Baujahr:(1936)
denkmalgeschützt	nein
Sonstige Städtebauliche Satzungen	nein
Art der sonstigen Satzung	
Bauweise	offen
Gebäudestellung	giebelständig
Bauflucht der Nachbargebäude eingehalten	ja
Geschossigkeit	2 + DG
Dachform-Ausreißer	nein
Dachaufbauten /-einschnitte	ja
Fassadengliederung	symmetrisch
Fensterformate	vertikal
Besondere architektonische / künstlerische Fassadendetails	ja
Prägende Gebäudevorflächen	nein
erhaltenswert	ja (Merkmale des Teilbereichs überwiegend eingehalten / Ensemble mit Nachbargebäude)
Besonderheit	

Steckbrief Erhaltungssatzung "Innenstadt Saarlouis"



Quelle: Kreisstadt Saarlouis; Darstellung auf der Grundlage von digitalen Orthofotos. Mit Erlaubnis des Landesamtes für Vermessung, Geoinformation und Landentwicklung Lizenz-Nr. DOP-33/16; Bearbeitung: Kernplan

Adresse	Kaiser-Wilhelm-Straße 3
Zuordnung Teilbereich in Satzung	2 - südliche Innenstadt
Neubau/ Baujahr	nein, Baujahr:(1896)
denkmalgeschützt	nein
Sonstige Städtebauliche Satzungen	nein
Art der sonstigen Satzung	
Bauweise	offen
Gebäudestellung	traufständig
Bauflucht der Nachbargebäude eingehalten	ja
Geschossigkeit	2 + DG
Dachform-Ausreißer	nein
Dachaufbauten /-einschnitte	ja
Fassadengliederung	symmetrisch
Fensterformate	vertikal
Besondere architektonische / künstlerische Fassadendetails	ja
Prägende Gebäudevorflächen	ja
erhaltenswert	ja (Merkmale des Teilbereichs überwiegend eingehalten / prägendes Einzelgebäude)
Besonderheit	

Steckbrief Erhaltungssatzung "Innenstadt Saarlouis"



Quelle: Kreisstadt Saarlouis; Darstellung auf der Grundlage von digitalen Orthofotos. Mit Erlaubnis des Landesamtes für Vermessung, Geoinformation und Landentwicklung Lizenz-Nr. DOP-33/16; Bearbeitung: Kernplan

Adresse	Kaiser-Wilhelm-Straße 4,Kaiser-Wilhelm-Straße 6
Zuordnung Teilbereich in Satzung	3 - östliche und westliche Innenstadt
Neubau/ Baujahr	nein, Baujahr:(1910-1911/1894-1895)
denkmalgeschützt	ja
Sonstige Städtebauliche Satzungen	nein
Art der sonstigen Satzung	
Bauweise	abweichend
Gebäudestellung	traufständig
Bauflucht der Nachbargebäude eingehalten	ja
Geschossigkeit	3 + DG
Dachform-Ausreißer	nein
Dachaufbauten /-einschnitte	ja
Fassadengliederung	symmetrisch
Fensterformate	vertikal
Besondere architektonische / künstlerische Fassadendetails	ja
Prägende Gebäudevorflächen	ja
erhaltenswert	ja (Merkmale des Teilbereichs überwiegend eingehalten / Gebäudeensemble)
Besonderheit	Ehem. Kreisständehaus. Zu bewahrende Kunstwerke (Wandgestaltung, Plastik) vorhanden. Auflistung im Kunstführer Saarland und im Band "Kunst im öffentlichen Raum Landkreis Saarlouis".

Steckbrief Erhaltungssatzung "Innenstadt Saarlouis"



Quelle: Kreisstadt Saarlouis; Darstellung auf der Grundlage von digitalen Orthofotos. Mit Erlaubnis des Landesamtes für Vermessung, Geoinformation und Landentwicklung Lizenz-Nr. DOP-33/16; Bearbeitung: Kernplan

Adresse	Kaiser-Wilhelm-Straße 8
Zuordnung Teilbereich in Satzung	3 - östliche und westliche Innenstadt
Neubau/ Baujahr	nein, Baujahr:(1896)
denkmalgeschützt	ja
Sonstige Städtebauliche Satzungen	nein
Art der sonstigen Satzung	
Bauweise	offen
Gebäudestellung	traufständig
Bauflucht der Nachbargebäude eingehalten	ja
Geschossigkeit	2 + DG
Dachform-Ausreißer	nein
Dachaufbauten /-einschnitte	ja
Fassadengliederung	symmetrisch
Fensterformate	vertikal
Besondere architektonische / künstlerische Fassadendetails	ja
Prägende Gebäudevorflächen	ja
erhaltenswert	ja (Merkmale des Teilbereichs überwiegend eingehalten / prägendes Einzelgebäude)
Besonderheit	

Steckbrief Erhaltungssatzung "Innenstadt Saarlouis"



Quelle: Kreisstadt Saarlouis; Darstellung auf der Grundlage von digitalen Orthofotos. Mit Erlaubnis des Landesamtes für Vermessung, Geoinformation und Landentwicklung Lizenz-Nr. DOP-33/16; Bearbeitung: Kernplan

Adresse	Kaiser-Wilhelm-Straße 9
Zuordnung Teilbereich in Satzung	2 - südliche Innenstadt
Neubau/ Baujahr	nein, Baujahr:(1925)
denkmalgeschützt	nein
Sonstige Städtebauliche Satzungen	nein
Art der sonstigen Satzung	
Bauweise	offen
Gebäudestellung	
Bauflucht der Nachbargebäude eingehalten	ja
Geschossigkeit	2 + DG
Dachform-Ausreißer	nein
Dachaufbauten /-einschnitte	ja
Fassadengliederung	asymmetrisch
Fensterformate	vertikal
Besondere architektonische / künstlerische Fassadendetails	ja
Prägende Gebäudevorflächen	ja
erhaltenswert	ja (Merkmale des Teilbereichs überwiegend eingehalten / prägendes Einzelgebäude)
Besonderheit	


Steckbrief Erhaltungssatzung "Innenstadt Saarlouis"



Quelle: Kreisstadt Saarlouis; Darstellung auf der Grundlage von digitalen Orthofotos. Mit Erlaubnis des Landesamtes für Vermessung, Geoinformation und Landentwicklung Lizenz-Nr. DOP-33/16; Bearbeitung: Kernplan

Adresse	Kaiser-Wilhelm-Straße 10 a
Zuordnung Teilbereich in Satzung	3 - östliche und westliche Innenstadt
Neubau/ Baujahr	nein
denkmalgeschützt	nein
Sonstige Städtebauliche Satzungen	nein
Art der sonstigen Satzung	
Bauweise	offen
Gebäudestellung	traufständig
Bauflucht der Nachbargebäude eingehalten	ja
Geschossigkeit	2
Dachform-Ausreißer	nein
Dachaufbauten /-einschnitte	nein
Fassadengliederung	symmetrisch
Fensterformate	horizontal
Besondere architektonische / künstlerische Fassadendetails	nein
Prägende Gebäudevorflächen	ja
erhaltenswert	nein
Besonderheit	

Steckbrief Erhaltungssatzung "Innenstadt Saarlouis"



Quelle: Kreisstadt Saarlouis; Darstellung auf der Grundlage von digitalen Orthofotos. Mit Erlaubnis des Landesamtes für Vermessung, Geoinformation und Landentwicklung Lizenz-Nr. DOP-33/16; Bearbeitung: Kernplan

Adresse	Kaiser-Wilhelm-Straße 11
Zuordnung Teilbereich in Satzung	2 - südliche Innenstadt
Neubau/ Baujahr	nein, Baujahr:(1902)
denkmalgeschützt	nein
Sonstige Städtebauliche Satzungen	nein
Art der sonstigen Satzung	
Bauweise	offen
Gebäudestellung	traufständig
Bauflucht der Nachbargebäude eingehalten	ja
Geschossigkeit	2 + DG
Dachform-Ausreißer	nein
Dachaufbauten /-einschnitte	ja
Fassadengliederung	symmetrisch
Fensterformate	vertikal
Besondere architektonische / künstlerische Fassadendetails	ja
Prägende Gebäudevorflächen	ja
erhaltenswert	ja (Merkmale des Teilbereichs überwiegend eingehalten / Ensemble mit Nachbargebäude)
Besonderheit	


Steckbrief Erhaltungssatzung "Innenstadt Saarlouis"



Quelle: Kreisstadt Saarlouis; Darstellung auf der Grundlage von digitalen Orthofotos. Mit Erlaubnis des Landesamtes für Vermessung, Geoinformation und Landentwicklung Lizenz-Nr. DOP-33/16; Bearbeitung: Kernplan

Adresse	Kaiser-Wilhelm-Straße 12
Zuordnung Teilbereich in Satzung	3 - östliche und westliche Innenstadt
Neubau/ Baujahr	nein, Baujahr:(Anfang 20. Jh.)
denkmalgeschützt	nein
Sonstige Städtebauliche Satzungen	nein
Art der sonstigen Satzung	
Bauweise	offen
Gebäudestellung	traufständig
Bauflucht der Nachbargebäude eingehalten	ja
Geschossigkeit	2 + DG
Dachform-Ausreißer	nein
Dachaufbauten /-einschnitte	ja
Fassadengliederung	symmetrisch
Fensterformate	vertikal
Besondere architektonische / künstlerische Fassadendetails	ja
Prägende Gebäudevorflächen	ja
erhaltenswert	ja (Merkmale des Teilbereichs überwiegend eingehalten / Ensemble mit Nachbargebäude)
Besonderheit	


Steckbrief Erhaltungssatzung "Innenstadt Saarlouis"



Quelle: Kreisstadt Saarlouis; Darstellung auf der Grundlage von digitalen Orthofotos. Mit Erlaubnis des Landesamtes für Vermessung, Geoinformation und Landentwicklung Lizenz-Nr. DOP-33/16; Bearbeitung: Kernplan

Adresse	Kaiser-Wilhelm-Straße 13
Zuordnung Teilbereich in Satzung	2 - südliche Innenstadt
Neubau/ Baujahr	nein, Baujahr:(1902)
denkmalgeschützt	nein
Sonstige Städtebauliche Satzungen	nein
Art der sonstigen Satzung	
Bauweise	offen
Gebäudestellung	traufständig
Bauflucht der Nachbargebäude eingehalten	ja
Geschossigkeit	2 + DG
Dachform-Ausreißer	nein
Dachaufbauten /-einschnitte	ja
Fassadengliederung	symmetrisch
Fensterformate	vertikal
Besondere architektonische / künstlerische Fassadendetails	ja
Prägende Gebäudevorflächen	ja
erhaltenswert	ja (Merkmale des Teilbereichs überwiegend eingehalten / Ensemble mit Nachbargebäude)
Besonderheit	

Steckbrief Erhaltungssatzung "Innenstadt Saarlouis"



Quelle: Kreisstadt Saarlouis; Darstellung auf der Grundlage von digitalen Orthofotos. Mit Erlaubnis des Landesamtes für Vermessung, Geoinformation und Landentwicklung Lizenz-Nr. DOP-33/16; Bearbeitung: Kernplan

Adresse	Kaiser-Wilhelm-Straße 14
Zuordnung Teilbereich in Satzung	3 - östliche und westliche Innenstadt
Neubau/ Baujahr	nein, Baujahr:(Anfang 20. Jh./Umbau 1968)
denkmalgeschützt	nein
Sonstige Städtebauliche Satzungen	nein
Art der sonstigen Satzung	
Bauweise	offen
Gebäudestellung	traufständig
Bauflucht der Nachbargebäude eingehalten	ja
Geschossigkeit	2 + DG
Dachform-Ausreißer	nein
Dachaufbauten /-einschnitte	ja
Fassadengliederung	asymmetrisch
Fensterformate	vertikal
Besondere architektonische / künstlerische Fassadendetails	ja
Prägende Gebäudevorflächen	ja
erhaltenswert	ja (Merkmale des Teilbereichs überwiegend eingehalten / Ensemble mit Nachbargebäude)
Besonderheit	

Steckbrief Erhaltungssatzung "Innenstadt Saarlouis"



Quelle: Kreisstadt Saarlouis; Darstellung auf der Grundlage von digitalen Orthofotos. Mit Erlaubnis des Landesamtes für Vermessung, Geoinformation und Landentwicklung Lizenz-Nr. DOP-33/16; Bearbeitung: Kernplan

Adresse	Kaiser-Wilhelm-Straße 15
Zuordnung Teilbereich in Satzung	2 - südliche Innenstadt
Neubau/ Baujahr	nein, Baujahr:(1920er Jahre)
denkmalgeschützt	nein
Sonstige Städtebauliche Satzungen	nein
Art der sonstigen Satzung	
Bauweise	abweichend
Gebäudestellung	traufständig
Bauflucht der Nachbargebäude eingehalten	nein
Geschossigkeit	2 + DG
Dachform-Ausreißer	nein
Dachaufbauten /-einschnitte	ja
Fassadengliederung	symmetrisch
Fensterformate	vertikal
Besondere architektonische / künstlerische Fassadendetails	ja
Prägende Gebäudevorflächen	ja
erhaltenswert	ja (Merkmale des Teilbereichs überwiegend eingehalten / prägendes Einzelgebäude)
Besonderheit	Zu bewahrende Kunstwerke (Lichtplastik, Fenstergestaltung, Wandbehang) vorhanden. Auflistung im Kunstführer Saarland und im Band "Kunst im öffentlichen Raum Landkreis Saarlouis"

Steckbrief Erhaltungssatzung "Innenstadt Saarlouis"



Quelle: Kreisstadt Saarlouis; Darstellung auf der Grundlage von digitalen Orthofotos. Mit Erlaubnis des Landesamtes für Vermessung, Geoinformation und Landentwicklung Lizenz-Nr. DOP-33/16; Bearbeitung: Kernplan

Adresse	Kaiser-Wilhelm-Straße 16
Zuordnung Teilbereich in Satzung	3 - östliche und westliche Innenstadt
Neubau/ Baujahr	nein, Baujahr:(1895)
denkmalgeschützt	nein
Sonstige Städtebauliche Satzungen	nein
Art der sonstigen Satzung	
Bauweise	geschlossen
Gebäudestellung	traufständig
Bauflucht der Nachbargebäude eingehalten	ja
Geschossigkeit	3 + DG
Dachform-Ausreißer	nein
Dachaufbauten /-einschnitte	ja
Fassadengliederung	symmetrisch
Fensterformate	vertikal
Besondere architektonische / künstlerische Fassadendetails	ja
Prägende Gebäudevorflächen	nein
erhaltenswert	ja (Merkmale des Teilbereichs überwiegend eingehalten / prägendes Einzelgebäude)
Besonderheit	

Steckbrief Erhaltungssatzung "Innenstadt Saarlouis"



Quelle: Kreisstadt Saarlouis; Darstellung auf der Grundlage von digitalen Orthofotos. Mit Erlaubnis des Landesamtes für Vermessung, Geoinformation und Landentwicklung Lizenz-Nr. DOP-33/16; Bearbeitung: Kernplan

Adresse	Kaiser-Wilhelm-Straße 18
Zuordnung Teilbereich in Satzung	3 - östliche und westliche Innenstadt
Neubau/ Baujahr	nein, Baujahr:(Baujahr unbekannt)
denkmalgeschützt	nein
Sonstige Städtebauliche Satzungen	nein
Art der sonstigen Satzung	
Bauweise	geschlossen
Gebäudestellung	traufständig
Bauflucht der Nachbargebäude eingehalten	ja
Geschossigkeit	2 + DG
Dachform-Ausreißer	nein
Dachaufbauten /-einschnitte	ja
Fassadengliederung	symmetrisch
Fensterformate	vertikal
Besondere architektonische / künstlerische Fassadendetails	ja
Prägende Gebäudevorflächen	nein
erhaltenswert	ja (Merkmale des Teilbereichs überwiegend eingehalten / prägendes Einzelgebäude)
Besonderheit	

Steckbrief Erhaltungssatzung "Innenstadt Saarlouis"



Quelle: Kreisstadt Saarlouis; Darstellung auf der Grundlage von digitalen Orthofotos. Mit Erlaubnis des Landesamtes für Vermessung, Geoinformation und Landentwicklung Lizenz-Nr. DOP-33/16; Bearbeitung: Kernplan

Adresse	Kaiser-Wilhelm-Straße 20
Zuordnung Teilbereich in Satzung	3 - östliche und westliche Innenstadt
Neubau/ Baujahr	nein
denkmalgeschützt	nein
Sonstige Städtebauliche Satzungen	nein
Art der sonstigen Satzung	
Bauweise	geschlossen
Gebäudestellung	traufständig
Bauflucht der Nachbargebäude eingehalten	ja
Geschossigkeit	3 + DG
Dachform-Ausreißer	nein
Dachaufbauten /-einschnitte	nein
Fassadengliederung	asymmetrisch
Fensterformate	vertikal
Besondere architektonische / künstlerische Fassadendetails	nein
Prägende Gebäudevorflächen	nein
erhaltenswert	nein
Besonderheit	


Steckbrief Erhaltungssatzung "Innenstadt Saarlouis"



Quelle: Kreisstadt Saarlouis; Darstellung auf der Grundlage von digitalen Orthofotos. Mit Erlaubnis des Landesamtes für Vermessung, Geoinformation und Landentwicklung Lizenz-Nr. DOP-33/16; Bearbeitung: Kernplan

Adresse	Kapuzinerstraße 1
Zuordnung Teilbereich in Satzung	3 - östliche und westliche Innenstadt
Neubau/ Baujahr	nein, Baujahr:(1905)
denkmalgeschützt	nein
Sonstige Städtebauliche Satzungen	nein
Art der sonstigen Satzung	
Bauweise	abweichend
Gebäudestellung	giebelständig
Bauflucht der Nachbargebäude eingehalten	ja
Geschossigkeit	3 + DG
Dachform-Ausreißer	nein
Dachaufbauten /-einschnitte	nein
Fassadengliederung	symmetrisch
Fensterformate	vertikal
Besondere architektonische / künstlerische Fassadendetails	ja
Prägende Gebäudevorflächen	ja
erhaltenswert	ja (Merkmale des Teilbereichs überwiegend eingehalten / prägendes Einzelgebäude)
Besonderheit	

Steckbrief Erhaltungssatzung "Innenstadt Saarlouis"



Quelle: Kreisstadt Saarlouis; Darstellung auf der Grundlage von digitalen Orthofotos. Mit Erlaubnis des Landesamtes für Vermessung, Geoinformation und Landentwicklung Lizenz-Nr. DOP-33/16; Bearbeitung: Kernplan

Adresse	Kapuzinerstraße 3
Zuordnung Teilbereich in Satzung	3 - östliche und westliche Innenstadt
Neubau/ Baujahr	nein, Baujahr:(1951)
denkmalgeschützt	nein
Sonstige Städtebauliche Satzungen	nein
Art der sonstigen Satzung	
Bauweise	offen
Gebäudestellung	traufständig
Bauflucht der Nachbargebäude eingehalten	ja
Geschossigkeit	2 + DG
Dachform-Ausreißer	ja
Dachaufbauten /-einschnitte	ja
Fassadengliederung	symmetrisch
Fensterformate	vertikal
Besondere architektonische / künstlerische Fassadendetails	nein
Prägende Gebäudevorflächen	nein
erhaltenswert	ja (Merkmale des Teilbereichs überwiegend eingehalten / harmonisches Gesamtbild)
Besonderheit	

Steckbrief Erhaltungssatzung "Innenstadt Saarlouis"



Quelle: Kreisstadt Saarlouis; Darstellung auf der Grundlage von digitalen Orthofotos. Mit Erlaubnis des Landesamtes für Vermessung, Geoinformation und Landentwicklung Lizenz-Nr. DOP-33/16; Bearbeitung: Kernplan

Adresse	Kapuzinerstraße 4 (1)
Zuordnung Teilbereich in Satzung	3 - östliche und westliche Innenstadt
Neubau/ Baujahr	nein
denkmalgeschützt	nein
Sonstige Städtebauliche Satzungen	nein
Art der sonstigen Satzung	
Bauweise	abweichend
Gebäudestellung	traufständig
Bauflucht der Nachbargebäude eingehalten	nein
Geschossigkeit	2
Dachform-Ausreißer	ja
Dachaufbauten /-einschnitte	nein
Fassadengliederung	symmetrisch
Fensterformate	vertikal
Besondere architektonische / künstlerische Fassadendetails	nein
Prägende Gebäudevorflächen	nein
erhaltenswert	nein
Besonderheit	

Steckbrief Erhaltungssatzung "Innenstadt Saarlouis"



Quelle: Kreisstadt Saarlouis; Darstellung auf der Grundlage von digitalen Orthofotos. Mit Erlaubnis des Landesamtes für Vermessung, Geoinformation und Landentwicklung Lizenz-Nr. DOP-33/16; Bearbeitung: Kernplan

Adresse	Kapuzinerstraße 4 (2)
Zuordnung Teilbereich in Satzung	3 - östliche und westliche Innenstadt
Neubau/ Baujahr	nein
denkmalgeschützt	nein
Sonstige Städtebauliche Satzungen	nein
Art der sonstigen Satzung	
Bauweise	abweichend
Gebäudestellung	
Bauflucht der Nachbargebäude eingehalten	nein
Geschossigkeit	2
Dachform-Ausreißer	ja
Dachaufbauten /-einschnitte	nein
Fassadengliederung	symmetrisch
Fensterformate	horizontal
Besondere architektonische / künstlerische Fassadendetails	nein
Prägende Gebäudevorflächen	nein
erhaltenswert	nein
Besonderheit	

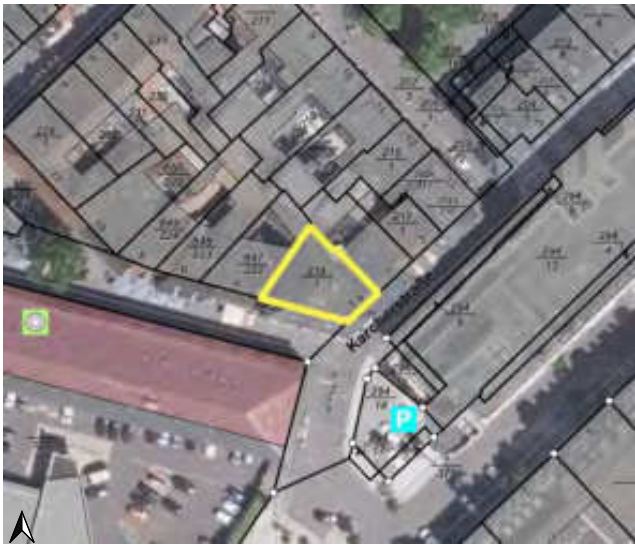
Steckbrief Erhaltungssatzung "Innenstadt Saarlouis"



Quelle: Kreisstadt Saarlouis; Darstellung auf der Grundlage von digitalen Orthofotos. Mit Erlaubnis des Landesamtes für Vermessung, Geoinformation und Landentwicklung Lizenz-Nr. DOP-33/16; Bearbeitung: Kernplan

Adresse	Karcherstraße 1
Zuordnung Teilbereich in Satzung	1 - Zentrum mit Altstadt
Neubau/ Baujahr	nein, Baujahr:(Baujahr unbekannt / Umbau 1963)
denkmalgeschützt	nein
Sonstige Städtebauliche Satzungen	ja
Art der sonstigen Satzung	Altstadtsatzung
Bauweise	geschlossen
Gebäudestellung	traufständig
Bauflucht der Nachbargebäude eingehalten	ja
Geschossigkeit	3
Dachform-Ausreißer	nein
Dachaufbauten /-einschnitte	ja
Fassadengliederung	symmetrisch
Fensterformate	vertikal
Besondere architektonische / künstlerische Fassadendetails	ja
Prägende Gebäudevorflächen	nein
erhaltenswert	ja (Merkmale des Teilbereichs überwiegend eingehalten / harmonisches Gesamtbild)
Besonderheit	

Steckbrief Erhaltungssatzung "Innenstadt Saarlouis"



Quelle: Kreisstadt Saarlouis; Darstellung auf der Grundlage von digitalen Orthofotos. Mit Erlaubnis des Landesamtes für Vermessung, Geoinformation und Landentwicklung Lizenz-Nr. DOP-33/16; Bearbeitung: Kernplan

Adresse	Karcherstraße 1 a
Zuordnung Teilbereich in Satzung	1 - Zentrum mit Altstadt
Neubau/ Baujahr	nein
denkmalgeschützt	nein
Sonstige Städtebauliche Satzungen	ja
Art der sonstigen Satzung	Altstadtsatzung
Bauweise	geschlossen
Gebäudestellung	traufständig
Bauflucht der Nachbargebäude eingehalten	ja
Geschossigkeit	3 + DG
Dachform-Ausreißer	nein
Dachaufbauten /-einschnitte	ja
Fassadengliederung	symmetrisch
Fensterformate	horizontal
Besondere architektonische / künstlerische Fassadendetails	nein
Prägende Gebäudevorflächen	nein
erhaltenswert	nein
Besonderheit	

Steckbrief Erhaltungssatzung "Innenstadt Saarlouis"



Quelle: Kreisstadt Saarlouis; Darstellung auf der Grundlage von digitalen Orthofotos. Mit Erlaubnis des Landesamtes für Vermessung, Geoinformation und Landentwicklung Lizenz-Nr. DOP-33/16; Bearbeitung: Kernplan

Adresse	Kärcherstraße 3
Zuordnung Teilbereich in Satzung	1 - Zentrum mit Altstadt
Neubau/ Baujahr	nein, Baujahr:(Nachkriegszeit)
denkmalgeschützt	nein
Sonstige Städtebauliche Satzungen	ja
Art der sonstigen Satzung	Altstadtsatzung
Bauweise	geschlossen
Gebäudestellung	traufständig
Bauflucht der Nachbargebäude eingehalten	ja
Geschossigkeit	3 + DG
Dachform-Ausreißer	nein
Dachaufbauten /-einschnitte	ja
Fassadengliederung	symmetrisch
Fensterformate	horizontal
Besondere architektonische / künstlerische Fassadendetails	nein
Prägende Gebäudevorflächen	nein
erhaltenswert	ja (Merkmale des Teilbereichs überwiegend eingehalten / harmonisches Gesamtbild)
Besonderheit	

Steckbrief Erhaltungssatzung "Innenstadt Saarlouis"



Quelle: Kreisstadt Saarlouis; Darstellung auf der Grundlage von digitalen Orthofotos. Mit Erlaubnis des Landesamtes für Vermessung, Geoinformation und Landentwicklung Lizenz-Nr. DOP-33/16; Bearbeitung: Kernplan

Adresse	Karcherstraße 5
Zuordnung Teilbereich in Satzung	1 - Zentrum mit Altstadt
Neubau/ Baujahr	nein, Baujahr:(1949-1951)
denkmalgeschützt	ja
Sonstige Städtebauliche Satzungen	ja
Art der sonstigen Satzung	Gestaltungssatzung Französische Straße
Bauweise	geschlossen
Gebäudestellung	traufständig
Bauflucht der Nachbargebäude eingehalten	ja
Geschossigkeit	4 + DG
Dachform-Ausreißer	nein
Dachaufbauten /-einschnitte	ja
Fassadengliederung	symmetrisch
Fensterformate	vertikal
Besondere architektonische / künstlerische Fassadendetails	nein
Prägende Gebäudevorflächen	nein
erhaltenswert	ja (Merkmale des Teilbereichs überwiegend eingehalten / Ensemble mit Nachbargebäuden)
Besonderheit	

Steckbrief Erhaltungssatzung "Innenstadt Saarlouis"



Quelle: Kreisstadt Saarlouis; Darstellung auf der Grundlage von digitalen Orthofotos. Mit Erlaubnis des Landesamtes für Vermessung, Geoinformation und Landentwicklung Lizenz-Nr. DOP-33/16; Bearbeitung: Kernplan

Adresse	Karcherstraße 6,Kleiner Markt 1
Zuordnung Teilbereich in Satzung	1 - Zentrum mit Altstadt
Neubau/ Baujahr	nein, Baujahr:(1860-1863, 1982)
denkmalgeschützt	ja
Sonstige Städtebauliche Satzungen	nein
Art der sonstigen Satzung	
Bauweise	abweichend
Gebäudestellung	traufständig
Bauflucht der Nachbargebäude eingehalten	ja
Geschossigkeit	2
Dachform-Ausreißer	nein
Dachaufbauten /-einschnitte	ja
Fassadengliederung	symmetrisch
Fensterformate	vertikal
Besondere architektonische / künstlerische Fassadendetails	ja
Prägende Gebäudevorflächen	nein
erhaltenswert	ja (Merkmale des Teilbereichs überwiegend eingehalten / prägendes Einzelgebäude)
Besonderheit	Gebäude der ehem. Kaserne IV, erweitert durch Glaskuppelbau

Steckbrief Erhaltungssatzung "Innenstadt Saarlouis"



Quelle: Kreisstadt Saarlouis; Darstellung auf der Grundlage von digitalen Orthofotos. Mit Erlaubnis des Landesamtes für Vermessung, Geoinformation und Landentwicklung Lizenz-Nr. DOP-33/16; Bearbeitung: Kernplan

Adresse	Kärcherstraße 7
Zuordnung Teilbereich in Satzung	1 - Zentrum mit Altstadt
Neubau/ Baujahr	nein, Baujahr:(1949-1951)
denkmalgeschützt	ja
Sonstige Städtebauliche Satzungen	ja
Art der sonstigen Satzung	Gestaltungssatzung Französische Straße
Bauweise	geschlossen
Gebäudestellung	traufständig
Bauflucht der Nachbargebäude eingehalten	ja
Geschossigkeit	4 + DG
Dachform-Ausreißer	nein
Dachaufbauten /-einschnitte	ja
Fassadengliederung	symmetrisch
Fensterformate	vertikal
Besondere architektonische / künstlerische Fassadendetails	nein
Prägende Gebäudevorflächen	nein
erhaltenswert	ja (Merkmale des Teilbereichs überwiegend eingehalten / Ensemble mit Nachbargebäuden)
Besonderheit	

Steckbrief Erhaltungssatzung "Innenstadt Saarlouis"



Quelle: Kreisstadt Saarlouis; Darstellung auf der Grundlage von digitalen Orthofotos. Mit Erlaubnis des Landesamtes für Vermessung, Geoinformation und Landentwicklung Lizenz-Nr. DOP-33/16; Bearbeitung: Kernplan

Adresse	Kärcherstraße 9
Zuordnung Teilbereich in Satzung	1 - Zentrum mit Altstadt
Neubau/ Baujahr	nein, Baujahr:(1949-1951)
denkmalgeschützt	ja
Sonstige Städtebauliche Satzungen	ja
Art der sonstigen Satzung	Gestaltungssatzung Französische Straße
Bauweise	geschlossen
Gebäudestellung	traufständig
Bauflucht der Nachbargebäude eingehalten	ja
Geschossigkeit	4 + DG
Dachform-Ausreißer	nein
Dachaufbauten /-einschnitte	ja
Fassadengliederung	symmetrisch
Fensterformate	vertikal
Besondere architektonische / künstlerische Fassadendetails	nein
Prägende Gebäudevorflächen	nein
erhaltenswert	ja (Merkmale des Teilbereichs überwiegend eingehalten / Ensemble mit Nachbargebäuden)
Besonderheit	

Steckbrief Erhaltungssatzung "Innenstadt Saarlouis"



Quelle: Kreisstadt Saarlouis; Darstellung auf der Grundlage von digitalen Orthofotos. Mit Erlaubnis des Landesamtes für Vermessung, Geoinformation und Landentwicklung Lizenz-Nr. DOP-33/16; Bearbeitung: Kernplan

Adresse	Karcherstraße 11
Zuordnung Teilbereich in Satzung	1 - Zentrum mit Altstadt
Neubau/ Baujahr	nein, Baujahr:(1949-1951)
denkmalgeschützt	ja
Sonstige Städtebauliche Satzungen	ja
Art der sonstigen Satzung	Gestaltungssatzung Französische Straße
Bauweise	geschlossen
Gebäudestellung	traufständig
Bauflucht der Nachbargebäude eingehalten	ja
Geschossigkeit	4 + DG
Dachform-Ausreißer	nein
Dachaufbauten /-einschnitte	ja
Fassadengliederung	symmetrisch
Fensterformate	vertikal
Besondere architektonische / künstlerische Fassadendetails	nein
Prägende Gebäudevorflächen	nein
erhaltenswert	ja (Merkmale des Teilbereichs überwiegend eingehalten / Ensemble mit Nachbargebäuden)
Besonderheit	

Steckbrief Erhaltungssatzung "Innenstadt Saarlouis"



Quelle: Kreisstadt Saarlouis; Darstellung auf der Grundlage von digitalen Orthofotos. Mit Erlaubnis des Landesamtes für Vermessung, Geoinformation und Landentwicklung Lizenz-Nr. DOP-33/16; Bearbeitung: Kernplan

Adresse	Karcherstraße 13
Zuordnung Teilbereich in Satzung	1 - Zentrum mit Altstadt
Neubau/ Baujahr	nein, Baujahr:(1949-1951)
denkmalgeschützt	ja
Sonstige Städtebauliche Satzungen	ja
Art der sonstigen Satzung	Gestaltungssatzung Französische Straße
Bauweise	geschlossen
Gebäudestellung	traufständig
Bauflucht der Nachbargebäude eingehalten	ja
Geschossigkeit	4 + DG
Dachform-Ausreißer	nein
Dachaufbauten /-einschnitte	ja
Fassadengliederung	symmetrisch
Fensterformate	vertikal
Besondere architektonische / künstlerische Fassadendetails	nein
Prägende Gebäudevorflächen	nein
erhaltenswert	ja (Merkmale des Teilbereichs überwiegend eingehalten / Ensemble mit Nachbargebäuden)
Besonderheit	

Steckbrief Erhaltungssatzung "Innenstadt Saarlouis"



Quelle: Kreisstadt Saarlouis; Darstellung auf der Grundlage von digitalen Orthofotos. Mit Erlaubnis des Landesamtes für Vermessung, Geoinformation und Landentwicklung Lizenz-Nr. DOP-33/16; Bearbeitung: Kernplan

Adresse	Karcherstraße 15
Zuordnung Teilbereich in Satzung	1 - Zentrum mit Altstadt
Neubau/ Baujahr	nein, Baujahr:(1949-1951)
denkmalgeschützt	ja
Sonstige Städtebauliche Satzungen	ja
Art der sonstigen Satzung	Gestaltungssatzung Französische Straße
Bauweise	geschlossen
Gebäudestellung	traufständig
Bauflucht der Nachbargebäude eingehalten	ja
Geschossigkeit	4 + DG
Dachform-Ausreißer	nein
Dachaufbauten /-einschnitte	ja
Fassadengliederung	symmetrisch
Fensterformate	vertikal
Besondere architektonische / künstlerische Fassadendetails	nein
Prägende Gebäudevorflächen	nein
erhaltenswert	ja (Merkmale des Teilbereichs überwiegend eingehalten / Ensemble mit Nachbargebäuden)
Besonderheit	


Steckbrief Erhaltungssatzung "Innenstadt Saarlouis"



Quelle: Kreisstadt Saarlouis; Darstellung auf der Grundlage von digitalen Orthofotos. Mit Erlaubnis des Landesamtes für Vermessung, Geoinformation und Landentwicklung Lizenz-Nr. DOP-33/16; Bearbeitung: Kernplan

Adresse	Karcherstraße 17
Zuordnung Teilbereich in Satzung	1 - Zentrum mit Altstadt
Neubau/ Baujahr	nein, Baujahr:(1954)
denkmalgeschützt	nein
Sonstige Städtebauliche Satzungen	ja
Art der sonstigen Satzung	Altstadtsatzung
Bauweise	geschlossen
Gebäudestellung	traufständig
Bauflucht der Nachbargebäude eingehalten	ja
Geschossigkeit	3 + DG
Dachform-Ausreißer	nein
Dachaufbauten /-einschnitte	ja
Fassadengliederung	symmetrisch
Fensterformate	horizontal
Besondere architektonische / künstlerische Fassadendetails	nein
Prägende Gebäudevorflächen	nein
erhaltenswert	ja (Merkmale des Teilbereichs überwiegend eingehalten / harmonisches Gesamtbild)
Besonderheit	

Steckbrief Erhaltungssatzung "Innenstadt Saarlouis"



Quelle: Kreisstadt Saarlouis; Darstellung auf der Grundlage von digitalen Orthofotos. Mit Erlaubnis des Landesamtes für Vermessung, Geoinformation und Landentwicklung Lizenz-Nr. DOP-33/16; Bearbeitung: Kernplan

Adresse	Karcherstraße 19
Zuordnung Teilbereich in Satzung	1 - Zentrum mit Altstadt
Neubau/ Baujahr	nein, Baujahr:(1957)
denkmalgeschützt	nein
Sonstige Städtebauliche Satzungen	ja
Art der sonstigen Satzung	Altstadtsatzung
Bauweise	geschlossen
Gebäudestellung	traufständig
Bauflucht der Nachbargebäude eingehalten	ja
Geschossigkeit	3
Dachform-Ausreißer	nein
Dachaufbauten /-einschnitte	ja
Fassadengliederung	symmetrisch
Fensterformate	horizontal
Besondere architektonische / künstlerische Fassadendetails	nein
Prägende Gebäudevorflächen	nein
erhaltenswert	ja (Merkmale des Teilbereichs überwiegend eingehalten / harmonisches Gesamtbild)
Besonderheit	

Steckbrief Erhaltungssatzung "Innenstadt Saarlouis"



Quelle: Kreisstadt Saarlouis; Darstellung auf der Grundlage von digitalen Orthofotos. Mit Erlaubnis des Landesamtes für Vermessung, Geoinformation und Landentwicklung Lizenz-Nr. DOP-33/16; Bearbeitung: Kernplan

Adresse	Karcherstraße 21
Zuordnung Teilbereich in Satzung	1 - Zentrum mit Altstadt
Neubau/ Baujahr	nein, Baujahr:(1957)
denkmalgeschützt	nein
Sonstige Städtebauliche Satzungen	ja
Art der sonstigen Satzung	Altstadtsatzung
Bauweise	geschlossen
Gebäudestellung	traufständig
Bauflucht der Nachbargebäude eingehalten	ja
Geschossigkeit	3
Dachform-Ausreißer	nein
Dachaufbauten /-einschnitte	ja
Fassadengliederung	symmetrisch
Fensterformate	vertikal
Besondere architektonische / künstlerische Fassadendetails	nein
Prägende Gebäudevorflächen	nein
erhaltenswert	ja (Merkmale des Teilbereichs überwiegend eingehalten / harmonisches Gesamtbild)
Besonderheit	

Steckbrief Erhaltungssatzung "Innenstadt Saarlouis"



Quelle: Kreisstadt Saarlouis; Darstellung auf der Grundlage von digitalen Orthofotos. Mit Erlaubnis des Landesamtes für Vermessung, Geoinformation und Landentwicklung Lizenz-Nr. DOP-33/16; Bearbeitung: Kernplan

Adresse	Karcherstraße 23
Zuordnung Teilbereich in Satzung	1 - Zentrum mit Altstadt
Neubau/ Baujahr	nein, Baujahr:(1954)
denkmalgeschützt	nein
Sonstige Städtebauliche Satzungen	ja
Art der sonstigen Satzung	Altstadtsatzung
Bauweise	geschlossen
Gebäudestellung	traufständig
Bauflucht der Nachbargebäude eingehalten	ja
Geschossigkeit	3
Dachform-Ausreißer	nein
Dachaufbauten /-einschnitte	ja
Fassadengliederung	symmetrisch
Fensterformate	vertikal
Besondere architektonische / künstlerische Fassadendetails	nein
Prägende Gebäudevorflächen	nein
erhaltenswert	ja (Merkmale des Teilbereichs überwiegend eingehalten / harmonisches Gesamtbild)
Besonderheit	


Steckbrief Erhaltungssatzung "Innenstadt Saarlouis"



Quelle: Kreisstadt Saarlouis; Darstellung auf der Grundlage von digitalen Orthofotos. Mit Erlaubnis des Landesamtes für Vermessung, Geoinformation und Landentwicklung Lizenz-Nr. DOP-33/16; Bearbeitung: Kernplan

Adresse	Karcherstraße 25
Zuordnung Teilbereich in Satzung	1 - Zentrum mit Altstadt
Neubau/ Baujahr	nein
denkmalgeschützt	nein
Sonstige Städtebauliche Satzungen	nein
Art der sonstigen Satzung	
Bauweise	offen
Gebäudestellung	
Bauflucht der Nachbargebäude eingehalten	nein
Geschossigkeit	1
Dachform-Ausreißer	ja
Dachaufbauten /-einschnitte	nein
Fassadengliederung	asymmetrisch
Fensterformate	vertikal
Besondere architektonische / künstlerische Fassadendetails	nein
Prägende Gebäudevorflächen	nein
erhaltenswert	nein
Besonderheit	

Steckbrief Erhaltungssatzung "Innenstadt Saarlouis"



Quelle: Kreisstadt Saarlouis; Darstellung auf der Grundlage von digitalen Orthofotos. Mit Erlaubnis des Landesamtes für Vermessung, Geoinformation und Landentwicklung Lizenz-Nr. DOP-33/16; Bearbeitung: Kernplan

Adresse	Kasemattenhof 6,Kasemattenhof 4,Kasemattenhof 8,Kasemattenhof 2,Kasemattenhof 10,Kasemattenhof 12,Deutsche Straße 16
Zuordnung Teilbereich in Satzung	1 - Zentrum mit Altstadt
Neubau/ Baujahr	nein, Baujahr:(Festungszeit)
denkmalgeschützt	ja
Sonstige Städtebauliche Satzungen	nein
Art der sonstigen Satzung	
Bauweise	abweichend
Gebäudestellung	
Bauflucht der Nachbargebäude eingehalten	ja
Geschossigkeit	1
Dachform-Ausreißer	nein
Dachaufbauten /-einschnitte	nein
Fassadengliederung	symmetrisch
Fensterformate	vertikal
Besondere architektonische / künstlerische Fassadendetails	nein
Prägende Gebäudevorflächen	nein
erhaltenswert	ja (Kasematten)
Besonderheit	Kasematten aus der Festungszeit

Steckbrief Erhaltungssatzung "Innenstadt Saarlouis"



Quelle: Kreisstadt Saarlouis; Darstellung auf der Grundlage von digitalen Orthofotos. Mit Erlaubnis des Landesamtes für Vermessung, Geoinformation und Landentwicklung Lizenz-Nr. DOP-33/16; Bearbeitung: Kernplan

Adresse	Kavalleriestraße 1
Zuordnung Teilbereich in Satzung	3 - östliche und westliche Innenstadt
Neubau/ Baujahr	nein
denkmalgeschützt	nein
Sonstige Städtebauliche Satzungen	nein
Art der sonstigen Satzung	
Bauweise	offen
Gebäudestellung	giebelständig
Bauflucht der Nachbargebäude eingehalten	ja
Geschossigkeit	2
Dachform-Ausreißer	nein
Dachaufbauten /-einschnitte	nein
Fassadengliederung	asymmetrisch
Fensterformate	vertikal
Besondere architektonische / künstlerische Fassadendetails	nein
Prägende Gebäudevorflächen	nein
erhaltenswert	nein
Besonderheit	

Steckbrief Erhaltungssatzung "Innenstadt Saarlouis"



Quelle: Kreisstadt Saarlouis; Darstellung auf der Grundlage von digitalen Orthofotos. Mit Erlaubnis des Landesamtes für Vermessung, Geoinformation und Landentwicklung Lizenz-Nr. DOP-33/16; Bearbeitung: Kernplan

Adresse	Kavalleriestraße 2
Zuordnung Teilbereich in Satzung	1 - Zentrum mit Altstadt
Neubau/ Baujahr	nein
denkmalgeschützt	nein
Sonstige Städtebauliche Satzungen	ja
Art der sonstigen Satzung	Altstadtsatzung
Bauweise	geschlossen
Gebäudestellung	traufständig
Bauflucht der Nachbargebäude eingehalten	ja
Geschossigkeit	3
Dachform-Ausreißer	nein
Dachaufbauten /-einschnitte	nein
Fassadengliederung	symmetrisch
Fensterformate	horizontal
Besondere architektonische / künstlerische Fassadendetails	nein
Prägende Gebäudevorflächen	nein
erhaltenswert	nein
Besonderheit	

Steckbrief Erhaltungssatzung "Innenstadt Saarlouis"



Quelle: Kreisstadt Saarlouis; Darstellung auf der Grundlage von digitalen Orthofotos. Mit Erlaubnis des Landesamtes für Vermessung, Geoinformation und Landentwicklung Lizenz-Nr. DOP-33/16; Bearbeitung: Kernplan

Adresse	Kavalleriestraße 3,Kavalleriestraße 7,Kavalleriestraße 5
Zuordnung Teilbereich in Satzung	3 - östliche und westliche Innenstadt
Neubau/ Baujahr	nein, Baujahr:(1832-1833)
denkmalgeschützt	ja
Sonstige Städtebauliche Satzungen	nein
Art der sonstigen Satzung	
Bauweise	abweichend
Gebäudestellung	traufständig
Bauflucht der Nachbargebäude eingehalten	nein
Geschossigkeit	2
Dachform-Ausreißer	nein
Dachaufbauten /-einschnitte	nein
Fassadengliederung	symmetrisch
Fensterformate	vertikal
Besondere architektonische / künstlerische Fassadendetails	ja
Prägende Gebäudevorflächen	nein
erhaltenswert	ja (Merkmale des Teilbereichs überwiegend eingehalten / prägendes Einzelgebäude)
Besonderheit	Gebäude der ehem. Kaserne X

Steckbrief Erhaltungssatzung "Innenstadt Saarlouis"



Quelle: Kreisstadt Saarlouis; Darstellung auf der Grundlage von digitalen Orthofotos. Mit Erlaubnis des Landesamtes für Vermessung, Geoinformation und Landentwicklung Lizenz-Nr. DOP-33/16; Bearbeitung: Kernplan

Adresse	Kavalleriestraße 4
Zuordnung Teilbereich in Satzung	1 - Zentrum mit Altstadt
Neubau/ Baujahr	nein, Baujahr:(Gründerzeit)
denkmalgeschützt	nein
Sonstige Städtebauliche Satzungen	ja
Art der sonstigen Satzung	Altstadtsatzung
Bauweise	geschlossen
Gebäudestellung	traufständig
Bauflucht der Nachbargebäude eingehalten	ja
Geschossigkeit	3
Dachform-Ausreißer	nein
Dachaufbauten /-einschnitte	nein
Fassadengliederung	asymmetrisch
Fensterformate	vertikal
Besondere architektonische / künstlerische Fassadendetails	nein
Prägende Gebäudevorflächen	nein
erhaltenswert	ja (Merkmale des Teilbereichs überwiegend eingehalten / harmonisches Gesamtbild)
Besonderheit	

Steckbrief Erhaltungssatzung "Innenstadt Saarlouis"



Quelle: Kreisstadt Saarlouis; Darstellung auf der Grundlage von digitalen Orthofotos. Mit Erlaubnis des Landesamtes für Vermessung, Geoinformation und Landentwicklung Lizenz-Nr. DOP-33/16; Bearbeitung: Kernplan

Adresse	Kavalleriestraße 6
Zuordnung Teilbereich in Satzung	1 - Zentrum mit Altstadt
Neubau/ Baujahr	nein
denkmalgeschützt	nein
Sonstige Städtebauliche Satzungen	ja
Art der sonstigen Satzung	Altstadtsatzung
Bauweise	geschlossen
Gebäudestellung	traufständig
Bauflucht der Nachbargebäude eingehalten	ja
Geschossigkeit	2
Dachform-Ausreißer	nein
Dachaufbauten /-einschnitte	nein
Fassadengliederung	asymmetrisch
Fensterformate	vertikal
Besondere architektonische / künstlerische Fassadendetails	nein
Prägende Gebäudevorflächen	nein
erhaltenswert	nein
Besonderheit	


Steckbrief Erhaltungssatzung "Innenstadt Saarlouis"



Quelle: Kreisstadt Saarlouis; Darstellung auf der Grundlage von digitalen Orthofotos. Mit Erlaubnis des Landesamtes für Vermessung, Geoinformation und Landentwicklung Lizenz-Nr. DOP-33/16; Bearbeitung: Kernplan

Adresse	Kavalleriestraße 8
Zuordnung Teilbereich in Satzung	1 - Zentrum mit Altstadt
Neubau/ Baujahr	nein, Baujahr:(1953)
denkmalgeschützt	nein
Sonstige Städtebauliche Satzungen	ja
Art der sonstigen Satzung	Altstadtsatzung
Bauweise	geschlossen
Gebäudestellung	
Bauflucht der Nachbargebäude eingehalten	ja
Geschossigkeit	3
Dachform-Ausreißer	ja
Dachaufbauten /-einschnitte	nein
Fassadengliederung	symmetrisch
Fensterformate	vertikal
Besondere architektonische / künstlerische Fassadendetails	nein
Prägende Gebäudevorflächen	nein
erhaltenswert	ja (Merkmale des Teilbereichs überwiegend eingehalten / harmonisches Gesamtbild)
Besonderheit	

Steckbrief Erhaltungssatzung "Innenstadt Saarlouis"



Quelle: Kreisstadt Saarlouis; Darstellung auf der Grundlage von digitalen Orthofotos. Mit Erlaubnis des Landesamtes für Vermessung, Geoinformation und Landentwicklung Lizenz-Nr. DOP-33/16; Bearbeitung: Kernplan

Adresse	Kavalleriestraße 10
Zuordnung Teilbereich in Satzung	1 - Zentrum mit Altstadt
Neubau/ Baujahr	nein, Baujahr:(1926)
denkmalgeschützt	nein
Sonstige Städtebauliche Satzungen	ja
Art der sonstigen Satzung	Altstadtsatzung
Bauweise	geschlossen
Gebäudestellung	traufständig
Bauflucht der Nachbargebäude eingehalten	ja
Geschossigkeit	3
Dachform-Ausreißer	nein
Dachaufbauten /-einschnitte	nein
Fassadengliederung	symmetrisch
Fensterformate	vertikal
Besondere architektonische / künstlerische Fassadendetails	nein
Prägende Gebäudevorflächen	nein
erhaltenswert	ja (Merkmale des Teilbereichs überwiegend eingehalten / Ensemble mit Nachbargebäude)
Besonderheit	

Steckbrief Erhaltungssatzung "Innenstadt Saarlouis"



Quelle: Kreisstadt Saarlouis; Darstellung auf der Grundlage von digitalen Orthofotos. Mit Erlaubnis des Landesamtes für Vermessung, Geoinformation und Landentwicklung Lizenz-Nr. DOP-33/16; Bearbeitung: Kernplan

Adresse	Kavalleriestraße 11
Zuordnung Teilbereich in Satzung	3 - östliche und westliche Innenstadt
Neubau/ Baujahr	nein, Baujahr:(Nachkriegszeit)
denkmalgeschützt	nein
Sonstige Städtebauliche Satzungen	nein
Art der sonstigen Satzung	
Bauweise	offen
Gebäudestellung	traufständig
Bauflucht der Nachbargebäude eingehalten	nein
Geschossigkeit	2
Dachform-Ausreißer	nein
Dachaufbauten /-einschnitte	nein
Fassadengliederung	symmetrisch
Fensterformate	vertikal
Besondere architektonische / künstlerische Fassadendetails	nein
Prägende Gebäudevorflächen	ja
erhaltenswert	ja (Merkmale des Teilbereichs überwiegend eingehalten / harmonisches Gesamtbild)
Besonderheit	

Steckbrief Erhaltungssatzung "Innenstadt Saarlouis"



Quelle: Kreisstadt Saarlouis; Darstellung auf der Grundlage von digitalen Orthofotos. Mit Erlaubnis des Landesamtes für Vermessung, Geoinformation und Landentwicklung Lizenz-Nr. DOP-33/16; Bearbeitung: Kernplan

Adresse	Kavalleriestraße 12
Zuordnung Teilbereich in Satzung	1 - Zentrum mit Altstadt
Neubau/ Baujahr	nein
denkmalgeschützt	nein
Sonstige Städtebauliche Satzungen	ja
Art der sonstigen Satzung	Altstadtsatzung
Bauweise	geschlossen
Gebäudestellung	traufständig
Bauflucht der Nachbargebäude eingehalten	ja
Geschossigkeit	5
Dachform-Ausreißer	nein
Dachaufbauten /-einschnitte	nein
Fassadengliederung	symmetrisch
Fensterformate	horizontal
Besondere architektonische / künstlerische Fassadendetails	nein
Prägende Gebäudevorflächen	nein
erhaltenswert	nein
Besonderheit	

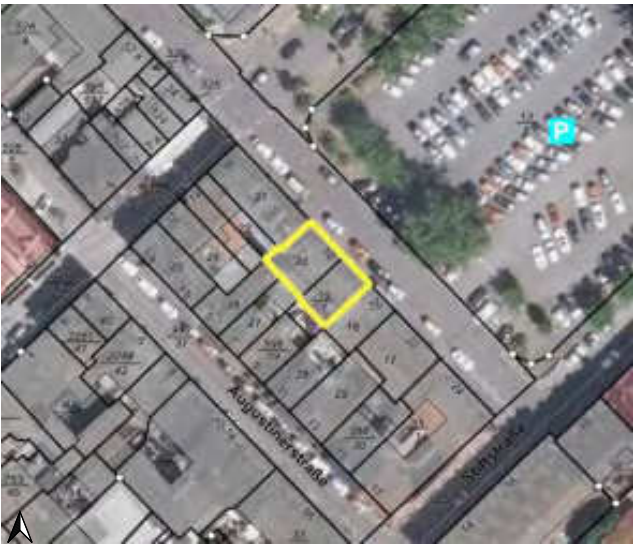
Steckbrief Erhaltungssatzung "Innenstadt Saarlouis"



Quelle: Kreisstadt Saarlouis; Darstellung auf der Grundlage von digitalen Orthofotos. Mit Erlaubnis des Landesamtes für Vermessung, Geoinformation und Landentwicklung Lizenz-Nr. DOP-33/16; Bearbeitung: Kernplan

Adresse	Kavalleriestraße 12 a
Zuordnung Teilbereich in Satzung	1 - Zentrum mit Altstadt
Neubau/ Baujahr	nein
denkmalgeschützt	nein
Sonstige Städtebauliche Satzungen	ja
Art der sonstigen Satzung	Altstadtsatzung
Bauweise	geschlossen
Gebäudestellung	
Bauflucht der Nachbargebäude eingehalten	ja
Geschossigkeit	4
Dachform-Ausreißer	ja
Dachaufbauten /-einschnitte	nein
Fassadengliederung	symmetrisch
Fensterformate	horizontal
Besondere architektonische / künstlerische Fassadendetails	nein
Prägende Gebäudevorflächen	nein
erhaltenswert	nein
Besonderheit	

Steckbrief Erhaltungssatzung "Innenstadt Saarlouis"



Quelle: Kreisstadt Saarlouis; Darstellung auf der Grundlage von digitalen Orthofotos. Mit Erlaubnis des Landesamtes für Vermessung, Geoinformation und Landentwicklung Lizenz-Nr. DOP-33/16; Bearbeitung: Kernplan

Adresse	Kavalleriestraße 18
Zuordnung Teilbereich in Satzung	1 - Zentrum mit Altstadt
Neubau/ Baujahr	nein
denkmalgeschützt	nein
Sonstige Städtebauliche Satzungen	ja
Art der sonstigen Satzung	Altstadtsatzung
Bauweise	geschlossen
Gebäudestellung	
Bauflucht der Nachbargebäude eingehalten	ja
Geschossigkeit	4
Dachform-Ausreißer	ja
Dachaufbauten /-einschnitte	nein
Fassadengliederung	symmetrisch
Fensterformate	horizontal
Besondere architektonische / künstlerische Fassadendetails	nein
Prägende Gebäudevorflächen	nein
erhaltenswert	nein
Besonderheit	Architekt: Karl Hanus

Steckbrief Erhaltungssatzung "Innenstadt Saarlouis"



Quelle: Kreisstadt Saarlouis; Darstellung auf der Grundlage von digitalen Orthofotos. Mit Erlaubnis des Landesamtes für Vermessung, Geoinformation und Landentwicklung Lizenz-Nr. DOP-33/16; Bearbeitung: Kernplan

Adresse	Kavalleriestraße 20
Zuordnung Teilbereich in Satzung	1 - Zentrum mit Altstadt
Neubau/ Baujahr	nein, Baujahr:(1952)
denkmalgeschützt	nein
Sonstige Städtebauliche Satzungen	ja
Art der sonstigen Satzung	Altstadtsatzung
Bauweise	geschlossen
Gebäudestellung	traufständig
Bauflucht der Nachbargebäude eingehalten	ja
Geschossigkeit	3 + DG
Dachform-Ausreißer	nein
Dachaufbauten /-einschnitte	ja
Fassadengliederung	symmetrisch
Fensterformate	vertikal
Besondere architektonische / künstlerische Fassadendetails	nein
Prägende Gebäudevorflächen	nein
erhaltenswert	ja (Merkmale des Teilbereichs überwiegend eingehalten / harmonisches Gesamtbild)
Besonderheit	

Steckbrief Erhaltungssatzung "Innenstadt Saarlouis"



Quelle: Kreisstadt Saarlouis; Darstellung auf der Grundlage von digitalen Orthofotos. Mit Erlaubnis des Landesamtes für Vermessung, Geoinformation und Landentwicklung Lizenz-Nr. DOP-33/16; Bearbeitung: Kernplan

Adresse	Kavalleriestraße 22
Zuordnung Teilbereich in Satzung	1 - Zentrum mit Altstadt
Neubau/ Baujahr	nein, Baujahr:(Nachkriegszeit)
denkmalgeschützt	nein
Sonstige Städtebauliche Satzungen	ja
Art der sonstigen Satzung	Altstadtsatzung
Bauweise	geschlossen
Gebäudestellung	traufständig
Bauflucht der Nachbargebäude eingehalten	ja
Geschossigkeit	3
Dachform-Ausreißer	nein
Dachaufbauten /-einschnitte	nein
Fassadengliederung	symmetrisch
Fensterformate	vertikal
Besondere architektonische / künstlerische Fassadendetails	nein
Prägende Gebäudevorflächen	nein
erhaltenswert	ja (Merkmale des Teilbereichs überwiegend eingehalten / harmonisches Gesamtbild)
Besonderheit	

Steckbrief Erhaltungssatzung "Innenstadt Saarlouis"



Quelle: Kreisstadt Saarlouis; Darstellung auf der Grundlage von digitalen Orthofotos. Mit Erlaubnis des Landesamtes für Vermessung, Geoinformation und Landentwicklung Lizenz-Nr. DOP-33/16; Bearbeitung: Kernplan

Adresse	Kleiner Markt 2
Zuordnung Teilbereich in Satzung	1 - Zentrum mit Altstadt
Neubau/ Baujahr	nein
denkmalgeschützt	nein
Sonstige Städtebauliche Satzungen	nein
Art der sonstigen Satzung	
Bauweise	abweichend
Gebäudestellung	traufständig
Bauflucht der Nachbargebäude eingehalten	ja
Geschossigkeit	2
Dachform-Ausreißer	nein
Dachaufbauten /-einschnitte	nein
Fassadengliederung	symmetrisch
Fensterformate	vertikal
Besondere architektonische / künstlerische Fassadendetails	nein
Prägende Gebäudevorflächen	nein
erhaltenswert	nein
Besonderheit	

Steckbrief Erhaltungssatzung "Innenstadt Saarlouis"



Quelle: Kreisstadt Saarlouis; Darstellung auf der Grundlage von digitalen Orthofotos. Mit Erlaubnis des Landesamtes für Vermessung, Geoinformation und Landentwicklung Lizenz-Nr. DOP-33/16; Bearbeitung: Kernplan

Adresse	Kleiner Markt 3
Zuordnung Teilbereich in Satzung	1 - Zentrum mit Altstadt
Neubau/ Baujahr	nein
denkmalgeschützt	nein
Sonstige Städtebauliche Satzungen	nein
Art der sonstigen Satzung	
Bauweise	geschlossen
Gebäudestellung	
Bauflucht der Nachbargebäude eingehalten	ja
Geschossigkeit	4 + SG
Dachform-Ausreißer	ja
Dachaufbauten /-einschnitte	nein
Fassadengliederung	symmetrisch
Fensterformate	horizontal
Besondere architektonische / künstlerische Fassadendetails	nein
Prägende Gebäudevorflächen	nein
erhaltenswert	nein
Besonderheit	

Steckbrief Erhaltungssatzung "Innenstadt Saarlouis"



Quelle: Kreisstadt Saarlouis; Darstellung auf der Grundlage von digitalen Orthofotos. Mit Erlaubnis des Landesamtes für Vermessung, Geoinformation und Landentwicklung Lizenz-Nr. DOP-33/16; Bearbeitung: Kernplan

Adresse	Kleiner Markt 3 a
Zuordnung Teilbereich in Satzung	2 - südliche Innenstadt
Neubau/ Baujahr	nein, Baujahr:(1955)
denkmalgeschützt	ja
Sonstige Städtebauliche Satzungen	nein
Art der sonstigen Satzung	
Bauweise	abweichend
Gebäudestellung	
Bauflucht der Nachbargebäude eingehalten	ja
Geschossigkeit	1/2
Dachform-Ausreißer	ja
Dachaufbauten /-einschnitte	nein
Fassadengliederung	symmetrisch
Fensterformate	vertikal
Besondere architektonische / künstlerische Fassadendetails	ja
Prägende Gebäudevorflächen	nein
erhaltenswert	ja (prägendes Einzelgebäude)
Besonderheit	Das Gebäude ist im Architekturführer Saarland aufgrund seiner architektonischen Besonderheit aufgeführt

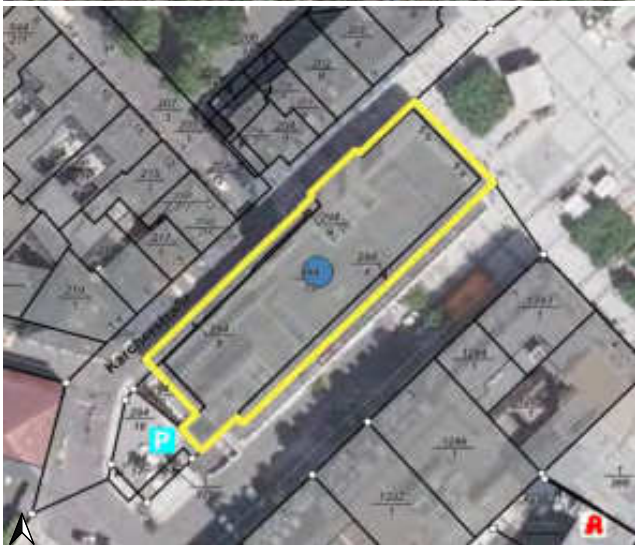
Steckbrief Erhaltungssatzung "Innenstadt Saarlouis"



Quelle: Kreisstadt Saarlouis; Darstellung auf der Grundlage von digitalen Orthofotos. Mit Erlaubnis des Landesamtes für Vermessung, Geoinformation und Landentwicklung Lizenz-Nr. DOP-33/16; Bearbeitung: Kernplan

Adresse	Kleiner Markt 4
Zuordnung Teilbereich in Satzung	1 - Zentrum mit Altstadt
Neubau/ Baujahr	nein, Baujahr:(1897, Umbau Fassade 1928)
denkmalgeschützt	ja
Sonstige Städtebauliche Satzungen	nein
Art der sonstigen Satzung	
Bauweise	geschlossen
Gebäudestellung	traufständig
Bauflucht der Nachbargebäude eingehalten	ja
Geschossigkeit	3 + DG
Dachform-Ausreißer	nein
Dachaufbauten /-einschnitte	ja
Fassadengliederung	symmetrisch
Fensterformate	vertikal
Besondere architektonische / künstlerische Fassadendetails	ja
Prägende Gebäudevorflächen	nein
erhaltenswert	ja (Merkmale des Teilbereichs überwiegend eingehalten / prägendes Einzelgebäude)
Besonderheit	

Steckbrief Erhaltungssatzung "Innenstadt Saarlouis"



Quelle: Kreisstadt Saarlouis; Darstellung auf der Grundlage von digitalen Orthofotos. Mit Erlaubnis des Landesamtes für Vermessung, Geoinformation und Landentwicklung Lizenz-Nr. DOP-33/16; Bearbeitung: Kernplan

Adresse	Kleiner Markt 5 a,Kleiner Markt 5 b
Zuordnung Teilbereich in Satzung	1 - Zentrum mit Altstadt
Neubau/ Baujahr	nein, Baujahr:(1972)
denkmalgeschützt	nein
Sonstige Städtebauliche Satzungen	nein
Art der sonstigen Satzung	
Bauweise	abweichend
Gebäudestellung	
Bauflucht der Nachbargebäude eingehalten	ja
Geschossigkeit	3
Dachform-Ausreißer	ja
Dachaufbauten /-einschnitte	nein
Fassadengliederung	asymmetrisch
Fensterformate	horizontal
Besondere architektonische / künstlerische Fassadendetails	ja
Prägende Gebäudevorflächen	nein
erhaltenswert	ja (Merkmale des Teilbereichs überwiegend eingehalten / prägendes Einzelgebäude)
Besonderheit	Gebäude im Architekturführer Saarland aufgrund architektonischer Besonderheit aufgeführt. Architekt: Karl Hanus.

Steckbrief Erhaltungssatzung "Innenstadt Saarlouis"



Quelle: Kreisstadt Saarlouis; Darstellung auf der Grundlage von digitalen Orthofotos. Mit Erlaubnis des Landesamtes für Vermessung, Geoinformation und Landentwicklung Lizenz-Nr. DOP-33/16; Bearbeitung: Kernplan

Adresse	Lisdorfer Straße 1
Zuordnung Teilbereich in Satzung	2 - südliche Innenstadt
Neubau/ Baujahr	nein, Baujahr:(1894, 1955-1956 Erweiterung)
denkmalgeschützt	ja
Sonstige Städtebauliche Satzungen	nein
Art der sonstigen Satzung	
Bauweise	geschlossen
Gebäudestellung	traufständig
Bauflucht der Nachbargebäude eingehalten	ja
Geschossigkeit	4 + DG
Dachform-Ausreißer	nein
Dachaufbauten /-einschnitte	ja
Fassadengliederung	symmetrisch
Fensterformate	vertikal
Besondere architektonische / künstlerische Fassadendetails	ja
Prägende Gebäudevorflächen	nein
erhaltenswert	ja (Merkmale des Teilbereichs überwiegend eingehalten / prägendes Einzelgebäude)
Besonderheit	Zu bewahrende Kunstwerke (Wandgestaltung, Türgestaltung, Reliefs) vorhanden. Auflistung im Kunstführer Saarland und im Band "Kunst im öffentlichen Raum Landkreis Saarlouis"


Steckbrief Erhaltungssatzung "Innenstadt Saarlouis"



Quelle: Kreisstadt Saarlouis; Darstellung auf der Grundlage von digitalen Orthofotos. Mit Erlaubnis des Landesamtes für Vermessung, Geoinformation und Landentwicklung Lizenz-Nr. DOP-33/16; Bearbeitung: Kernplan

Adresse	Lisdorfer Straße 2
Zuordnung Teilbereich in Satzung	2 - südliche Innenstadt
Neubau/ Baujahr	nein, Baujahr:(1900)
denkmalgeschützt	ja
Sonstige Städtebauliche Satzungen	nein
Art der sonstigen Satzung	
Bauweise	geschlossen
Gebäudestellung	traufständig
Bauflucht der Nachbargebäude eingehalten	ja
Geschossigkeit	3 + DG
Dachform-Ausreißer	nein
Dachaufbauten /-einschnitte	ja
Fassadengliederung	symmetrisch
Fensterformate	vertikal
Besondere architektonische / künstlerische Fassadendetails	ja
Prägende Gebäudevorflächen	nein
erhaltenswert	ja (Merkmale des Teilbereichs überwiegend eingehalten / prägendes Einzelgebäude)
Besonderheit	

Steckbrief Erhaltungssatzung "Innenstadt Saarlouis"



Quelle: Kreisstadt Saarlouis; Darstellung auf der Grundlage von digitalen Orthofotos. Mit Erlaubnis des Landesamtes für Vermessung, Geoinformation und Landentwicklung Lizenz-Nr. DOP-33/16; Bearbeitung: Kernplan

Adresse	Lisdorfer Straße 4
Zuordnung Teilbereich in Satzung	2 - südliche Innenstadt
Neubau/ Baujahr	nein, Baujahr:(1910)
denkmalgeschützt	ja
Sonstige Städtebauliche Satzungen	nein
Art der sonstigen Satzung	
Bauweise	geschlossen
Gebäudestellung	traufständig
Bauflucht der Nachbargebäude eingehalten	ja
Geschossigkeit	4 + DG
Dachform-Ausreißer	nein
Dachaufbauten /-einschnitte	ja
Fassadengliederung	symmetrisch
Fensterformate	vertikal
Besondere architektonische / künstlerische Fassadendetails	ja
Prägende Gebäudevorflächen	nein
erhaltenswert	ja (Merkmale des Teilbereichs überwiegend eingehalten / prägendes Einzelgebäude)
Besonderheit	

Steckbrief Erhaltungssatzung "Innenstadt Saarlouis"



Quelle: Kreisstadt Saarlouis; Darstellung auf der Grundlage von digitalen Orthofotos. Mit Erlaubnis des Landesamtes für Vermessung, Geoinformation und Landentwicklung Lizenz-Nr. DOP-33/16; Bearbeitung: Kernplan

Adresse	Lisdorfer Straße 3, 5
Zuordnung Teilbereich in Satzung	2 - südliche Innenstadt
Neubau/ Baujahr	nein
denkmalgeschützt	nein
Sonstige Städtebauliche Satzungen	nein
Art der sonstigen Satzung	
Bauweise	geschlossen
Gebäudestellung	
Bauflucht der Nachbargebäude eingehalten	ja
Geschossigkeit	5 + SG
Dachform-Ausreißer	ja
Dachaufbauten /-einschnitte	nein
Fassadengliederung	symmetrisch
Fensterformate	vertikal
Besondere architektonische / künstlerische Fassadendetails	nein
Prägende Gebäudevorflächen	nein
erhaltenswert	nein
Besonderheit	

Steckbrief Erhaltungssatzung "Innenstadt Saarlouis"



Quelle: Kreisstadt Saarlouis; Darstellung auf der Grundlage von digitalen Orthofotos. Mit Erlaubnis des Landesamtes für Vermessung, Geoinformation und Landentwicklung Lizenz-Nr. DOP-33/16; Bearbeitung: Kernplan

Adresse	Lisdorfer Straße 6
Zuordnung Teilbereich in Satzung	2 - südliche Innenstadt
Neubau/ Baujahr	nein, Baujahr:(1895)
denkmalgeschützt	nein
Sonstige Städtebauliche Satzungen	nein
Art der sonstigen Satzung	
Bauweise	geschlossen
Gebäudestellung	traufständig
Bauflucht der Nachbargebäude eingehalten	ja
Geschossigkeit	4 + DG
Dachform-Ausreißer	nein
Dachaufbauten /-einschnitte	ja
Fassadengliederung	symmetrisch
Fensterformate	vertikal
Besondere architektonische / künstlerische Fassadendetails	ja
Prägende Gebäudevorflächen	nein
erhaltenswert	ja (Merkmale des Teilbereichs überwiegend eingehalten / prägendes Einzelgebäude)
Besonderheit	


Steckbrief Erhaltungssatzung "Innenstadt Saarlouis"



Quelle: Kreisstadt Saarlouis; Darstellung auf der Grundlage von digitalen Orthofotos. Mit Erlaubnis des Landesamtes für Vermessung, Geoinformation und Landentwicklung Lizenz-Nr. DOP-33/16; Bearbeitung: Kernplan

Adresse	Lisdorfer Straße 7
Zuordnung Teilbereich in Satzung	2 - südliche Innenstadt
Neubau/ Baujahr	nein, Baujahr:(1893)
denkmalgeschützt	nein
Sonstige Städtebauliche Satzungen	nein
Art der sonstigen Satzung	
Bauweise	geschlossen
Gebäudestellung	traufständig
Bauflucht der Nachbargebäude eingehalten	ja
Geschossigkeit	4 + DG
Dachform-Ausreißer	nein
Dachaufbauten /-einschnitte	ja
Fassadengliederung	symmetrisch
Fensterformate	vertikal
Besondere architektonische / künstlerische Fassadendetails	nein
Prägende Gebäudevorflächen	nein
erhaltenswert	ja (Merkmale des Teilbereichs überwiegend eingehalten / harmonisches Gesamtbild)
Besonderheit	

Steckbrief Erhaltungssatzung "Innenstadt Saarlouis"



Quelle: Kreisstadt Saarlouis; Darstellung auf der Grundlage von digitalen Orthofotos. Mit Erlaubnis des Landesamtes für Vermessung, Geoinformation und Landentwicklung Lizenz-Nr. DOP-33/16; Bearbeitung: Kernplan

Adresse	Lisdorfer Straße 8
Zuordnung Teilbereich in Satzung	2 - südliche Innenstadt
Neubau/ Baujahr	nein, Baujahr:(Gründerzeit)
denkmalgeschützt	nein
Sonstige Städtebauliche Satzungen	nein
Art der sonstigen Satzung	
Bauweise	geschlossen
Gebäudestellung	traufständig
Bauflucht der Nachbargebäude eingehalten	ja
Geschossigkeit	3 + DG
Dachform-Ausreißer	nein
Dachaufbauten /-einschnitte	ja
Fassadengliederung	symmetrisch
Fensterformate	vertikal
Besondere architektonische / künstlerische Fassadendetails	ja
Prägende Gebäudevorflächen	nein
erhaltenswert	ja (Merkmale des Teilbereichs überwiegend eingehalten / prägendes Einzelgebäude)
Besonderheit	

Steckbrief Erhaltungssatzung "Innenstadt Saarlouis"



Quelle: Kreisstadt Saarlouis; Darstellung auf der Grundlage von digitalen Orthofotos. Mit Erlaubnis des Landesamtes für Vermessung, Geoinformation und Landentwicklung Lizenz-Nr. DOP-33/16; Bearbeitung: Kernplan

Adresse	Lisdorfer Straße 9
Zuordnung Teilbereich in Satzung	2 - südliche Innenstadt
Neubau/ Baujahr	nein, Baujahr:(Gründerzeit)
denkmalgeschützt	nein
Sonstige Städtebauliche Satzungen	nein
Art der sonstigen Satzung	
Bauweise	geschlossen
Gebäudestellung	traufständig
Bauflucht der Nachbargebäude eingehalten	ja
Geschossigkeit	4 + DG
Dachform-Ausreißer	nein
Dachaufbauten /-einschnitte	ja
Fassadengliederung	symmetrisch
Fensterformate	vertikal
Besondere architektonische / künstlerische Fassadendetails	nein
Prägende Gebäudevorflächen	nein
erhaltenswert	ja (Merkmale des Teilbereichs überwiegend eingehalten / harmonisches Gesamtbild)
Besonderheit	

Steckbrief Erhaltungssatzung "Innenstadt Saarlouis"



Quelle: Kreisstadt Saarlouis; Darstellung auf der Grundlage von digitalen Orthofotos. Mit Erlaubnis des Landesamtes für Vermessung, Geoinformation und Landentwicklung Lizenz-Nr. DOP-33/16; Bearbeitung: Kernplan

Adresse	Lisdorfer Straße 10
Zuordnung Teilbereich in Satzung	2 - südliche Innenstadt
Neubau/ Baujahr	nein, Baujahr:(1923)
denkmalgeschützt	nein
Sonstige Städtebauliche Satzungen	nein
Art der sonstigen Satzung	
Bauweise	geschlossen
Gebäudestellung	traufständig
Bauflucht der Nachbargebäude eingehalten	ja
Geschossigkeit	4 + DG
Dachform-Ausreißer	nein
Dachaufbauten /-einschnitte	ja
Fassadengliederung	symmetrisch
Fensterformate	vertikal
Besondere architektonische / künstlerische Fassadendetails	ja
Prägende Gebäudevorflächen	nein
erhaltenswert	ja (Merkmale des Teilbereichs überwiegend eingehalten / harmonisches Gesamtbild)
Besonderheit	

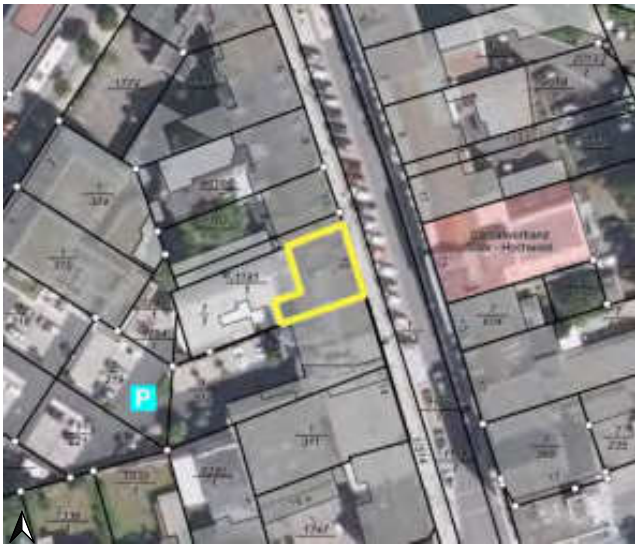
Steckbrief Erhaltungssatzung "Innenstadt Saarlouis"



Quelle: Kreisstadt Saarlouis; Darstellung auf der Grundlage von digitalen Orthofotos. Mit Erlaubnis des Landesamtes für Vermessung, Geoinformation und Landentwicklung Lizenz-Nr. DOP-33/16; Bearbeitung: Kernplan

Adresse	Lisdorfer Straße 11
Zuordnung Teilbereich in Satzung	2 - südliche Innenstadt
Neubau/ Baujahr	nein, Baujahr:(1894)
denkmalgeschützt	nein
Sonstige Städtebauliche Satzungen	nein
Art der sonstigen Satzung	
Bauweise	geschlossen
Gebäudestellung	traufständig
Bauflucht der Nachbargebäude eingehalten	ja
Geschossigkeit	3 + DG
Dachform-Ausreißer	nein
Dachaufbauten /-einschnitte	ja
Fassadengliederung	symmetrisch
Fensterformate	vertikal
Besondere architektonische / künstlerische Fassadendetails	ja
Prägende Gebäudevorflächen	nein
erhaltenswert	ja (Merkmale des Teilbereichs überwiegend eingehalten / prägendes Einzelgebäude)
Besonderheit	

Steckbrief Erhaltungssatzung "Innenstadt Saarlouis"



Quelle: Kreisstadt Saarlouis; Darstellung auf der Grundlage von digitalen Orthofotos. Mit Erlaubnis des Landesamtes für Vermessung, Geoinformation und Landentwicklung Lizenz-Nr. DOP-33/16; Bearbeitung: Kernplan

Adresse	Lisdorfer Straße 12
Zuordnung Teilbereich in Satzung	2 - südliche Innenstadt
Neubau/ Baujahr	nein
denkmalgeschützt	nein
Sonstige Städtebauliche Satzungen	nein
Art der sonstigen Satzung	
Bauweise	geschlossen
Gebäudestellung	traufständig
Bauflucht der Nachbargebäude eingehalten	ja
Geschossigkeit	4 + DG
Dachform-Ausreißer	nein
Dachaufbauten /-einschnitte	ja
Fassadengliederung	symmetrisch
Fensterformate	vertikal
Besondere architektonische / künstlerische Fassadendetails	nein
Prägende Gebäudevorflächen	nein
erhaltenswert	nein
Besonderheit	

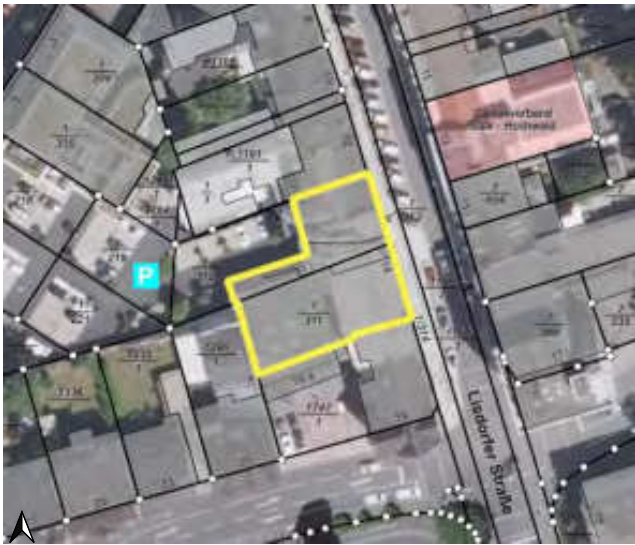
Steckbrief Erhaltungssatzung "Innenstadt Saarlouis"



Quelle: Kreisstadt Saarlouis; Darstellung auf der Grundlage von digitalen Orthofotos. Mit Erlaubnis des Landesamtes für Vermessung, Geoinformation und Landentwicklung Lizenz-Nr. DOP-33/16; Bearbeitung: Kernplan

Adresse	Lisdorfer Straße 13
Zuordnung Teilbereich in Satzung	2 - südliche Innenstadt
Neubau/ Baujahr	nein
denkmalgeschützt	nein
Sonstige Städtebauliche Satzungen	nein
Art der sonstigen Satzung	
Bauweise	geschlossen
Gebäudestellung	traufständig
Bauflucht der Nachbargebäude eingehalten	ja
Geschossigkeit	5
Dachform-Ausreißer	ja
Dachaufbauten /-einschnitte	nein
Fassadengliederung	symmetrisch
Fensterformate	horizontal
Besondere architektonische / künstlerische Fassadendetails	nein
Prägende Gebäudevorflächen	nein
erhaltenswert	nein
Besonderheit	

Steckbrief Erhaltungssatzung "Innenstadt Saarlouis"



Quelle: Kreisstadt Saarlouis; Darstellung auf der Grundlage von digitalen Orthofotos. Mit Erlaubnis des Landesamtes für Vermessung, Geoinformation und Landentwicklung Lizenz-Nr. DOP-33/16; Bearbeitung: Kernplan

Adresse	Lisdorfer Straße 14
Zuordnung Teilbereich in Satzung	2 - südliche Innenstadt
Neubau/ Baujahr	nein
denkmalgeschützt	nein
Sonstige Städtebauliche Satzungen	nein
Art der sonstigen Satzung	
Bauweise	geschlossen
Gebäudestellung	traufständig
Bauflucht der Nachbargebäude eingehalten	ja
Geschossigkeit	5
Dachform-Ausreißer	ja
Dachaufbauten /-einschnitte	nein
Fassadengliederung	symmetrisch
Fensterformate	vertikal
Besondere architektonische / künstlerische Fassadendetails	nein
Prägende Gebäudevorflächen	nein
erhaltenswert	nein
Besonderheit	Zu bewahrende Kunstwerke (Wandgestaltung) vorhanden. Auflistung im Band "Kunst im öffentlichen Raum Landkreis Saarlouis"

Steckbrief Erhaltungssatzung "Innenstadt Saarlouis"



Quelle: Kreisstadt Saarlouis; Darstellung auf der Grundlage von digitalen Orthofotos. Mit Erlaubnis des Landesamtes für Vermessung, Geoinformation und Landentwicklung Lizenz-Nr. DOP-33/16; Bearbeitung: Kernplan

Adresse	Lisdorfer Straße 15
Zuordnung Teilbereich in Satzung	2 - südliche Innenstadt
Neubau/ Baujahr	nein, Baujahr:(1902)
denkmalgeschützt	nein
Sonstige Städtebauliche Satzungen	nein
Art der sonstigen Satzung	
Bauweise	geschlossen
Gebäudestellung	traufständig
Bauflucht der Nachbargebäude eingehalten	ja
Geschossigkeit	3 + SG
Dachform-Ausreißer	nein
Dachaufbauten /-einschnitte	ja
Fassadengliederung	symmetrisch
Fensterformate	vertikal
Besondere architektonische / künstlerische Fassadendetails	ja
Prägende Gebäudevorflächen	nein
erhaltenswert	ja (Merkmale des Teilbereichs überwiegend eingehalten / prägendes Einzelgebäude)
Besonderheit	

Steckbrief Erhaltungssatzung "Innenstadt Saarlouis"



Quelle: Kreisstadt Saarlouis; Darstellung auf der Grundlage von digitalen Orthofotos. Mit Erlaubnis des Landesamtes für Vermessung, Geoinformation und Landentwicklung Lizenz-Nr. DOP-33/16; Bearbeitung: Kernplan

Adresse	Lisdorfer Straße 16
Zuordnung Teilbereich in Satzung	2 - südliche Innenstadt
Neubau/ Baujahr	nein
denkmalgeschützt	nein
Sonstige Städtebauliche Satzungen	nein
Art der sonstigen Satzung	
Bauweise	geschlossen
Gebäudestellung	traufständig
Bauflucht der Nachbargebäude eingehalten	ja
Geschossigkeit	3
Dachform-Ausreißer	nein
Dachaufbauten /-einschnitte	nein
Fassadengliederung	asymmetrisch
Fensterformate	horizontal
Besondere architektonische / künstlerische Fassadendetails	nein
Prägende Gebäudevorflächen	nein
erhaltenswert	nein
Besonderheit	

Steckbrief Erhaltungssatzung "Innenstadt Saarlouis"



Quelle: Kreisstadt Saarlouis; Darstellung auf der Grundlage von digitalen Orthofotos. Mit Erlaubnis des Landesamtes für Vermessung, Geoinformation und Landentwicklung Lizenz-Nr. DOP-33/16; Bearbeitung: Kernplan

Adresse	Lisdorfer Straße 16 a
Zuordnung Teilbereich in Satzung	2 - südliche Innenstadt
Neubau/ Baujahr	nein
denkmalgeschützt	nein
Sonstige Städtebauliche Satzungen	nein
Art der sonstigen Satzung	
Bauweise	abweichend
Gebäudestellung	
Bauflucht der Nachbargebäude eingehalten	ja
Geschossigkeit	7
Dachform-Ausreißer	ja
Dachaufbauten /-einschnitte	nein
Fassadengliederung	symmetrisch
Fensterformate	horizontal
Besondere architektonische / künstlerische Fassadendetails	nein
Prägende Gebäudevorflächen	nein
erhaltenswert	nein
Besonderheit	

Steckbrief Erhaltungssatzung "Innenstadt Saarlouis"



Quelle: Kreisstadt Saarlouis; Darstellung auf der Grundlage von digitalen Orthofotos. Mit Erlaubnis des Landesamtes für Vermessung, Geoinformation und Landentwicklung Lizenz-Nr. DOP-33/16; Bearbeitung: Kernplan

Adresse	Lisidorfer Straße 17
Zuordnung Teilbereich in Satzung	2 - südliche Innenstadt
Neubau/ Baujahr	nein, Baujahr:(1894)
denkmalgeschützt	nein
Sonstige Städtebauliche Satzungen	nein
Art der sonstigen Satzung	
Bauweise	geschlossen
Gebäudestellung	traufständig
Bauflucht der Nachbargebäude eingehalten	ja
Geschossigkeit	3 + SG
Dachform-Ausreißer	ja
Dachaufbauten /-einschnitte	ja
Fassadengliederung	symmetrisch
Fensterformate	vertikal
Besondere architektonische / künstlerische Fassadendetails	ja
Prägende Gebäudevorflächen	nein
erhaltenswert	ja (Merkmale des Teilbereichs überwiegend eingehalten / prägendes Einzelgebäude)
Besonderheit	

Steckbrief Erhaltungssatzung "Innenstadt Saarlouis"



Quelle: Kreisstadt Saarlouis; Darstellung auf der Grundlage von digitalen Orthofotos. Mit Erlaubnis des Landesamtes für Vermessung, Geoinformation und Landentwicklung Lizenz-Nr. DOP-33/16; Bearbeitung: Kernplan

Adresse	Lisidorfer Straße 19
Zuordnung Teilbereich in Satzung	2 - südliche Innenstadt
Neubau/ Baujahr	nein, Baujahr:(1949)
denkmalgeschützt	nein
Sonstige Städtebauliche Satzungen	nein
Art der sonstigen Satzung	
Bauweise	offen
Gebäudestellung	traufständig
Bauflucht der Nachbargebäude eingehalten	ja
Geschossigkeit	3 + DG
Dachform-Ausreißer	nein
Dachaufbauten /-einschnitte	ja
Fassadengliederung	symmetrisch
Fensterformate	vertikal
Besondere architektonische / künstlerische Fassadendetails	nein
Prägende Gebäudevorflächen	ja
erhaltenswert	ja (Merkmale des Teilbereichs überwiegend eingehalten / prägendes Einzelgebäude)
Besonderheit	

Steckbrief Erhaltungssatzung "Innenstadt Saarlouis"



Quelle: Kreisstadt Saarlouis; Darstellung auf der Grundlage von digitalen Orthofotos. Mit Erlaubnis des Landesamtes für Vermessung, Geoinformation und Landentwicklung Lizenz-Nr. DOP-33/16; Bearbeitung: Kernplan

Adresse	Lothringer Straße 1
Zuordnung Teilbereich in Satzung	1 - Zentrum mit Altstadt
Neubau/ Baujahr	nein, Baujahr:(1896)
denkmalgeschützt	ja
Sonstige Städtebauliche Satzungen	nein
Art der sonstigen Satzung	
Bauweise	geschlossen
Gebäudestellung	traufständig
Bauflucht der Nachbargebäude eingehalten	ja
Geschossigkeit	3 + DG
Dachform-Ausreißer	nein
Dachaufbauten /-einschnitte	ja
Fassadengliederung	symmetrisch
Fensterformate	vertikal
Besondere architektonische / künstlerische Fassadendetails	ja
Prägende Gebäudevorflächen	nein
erhaltenswert	ja (Merkmale des Teilbereichs überwiegend eingehalten / prägendes Einzelgebäude)
Besonderheit	

Steckbrief Erhaltungssatzung "Innenstadt Saarlouis"



Quelle: Kreisstadt Saarlouis; Darstellung auf der Grundlage von digitalen Orthofotos. Mit Erlaubnis des Landesamtes für Vermessung, Geoinformation und Landentwicklung Lizenz-Nr. DOP-33/16; Bearbeitung: Kernplan

Adresse	Lothringer Straße 2
Zuordnung Teilbereich in Satzung	2 - südliche Innenstadt
Neubau/ Baujahr	nein, Baujahr:(1935)
denkmalgeschützt	nein
Sonstige Städtebauliche Satzungen	nein
Art der sonstigen Satzung	
Bauweise	offen
Gebäudestellung	traufständig
Bauflucht der Nachbargebäude eingehalten	ja
Geschossigkeit	2 + DG
Dachform-Ausreißer	nein
Dachaufbauten /-einschnitte	ja
Fassadengliederung	asymmetrisch
Fensterformate	horizontal
Besondere architektonische / künstlerische Fassadendetails	nein
Prägende Gebäudevorflächen	ja
erhaltenswert	ja (Merkmale des Teilbereichs überwiegend eingehalten / Ensemble mit Nachbargebäuden)
Besonderheit	Architekt Paul Schmitthenner


Steckbrief Erhaltungssatzung "Innenstadt Saarlouis"



Quelle: Kreisstadt Saarlouis; Darstellung auf der Grundlage von digitalen Orthofotos. Mit Erlaubnis des Landesamtes für Vermessung, Geoinformation und Landentwicklung Lizenz-Nr. DOP-33/16; Bearbeitung: Kernplan

Adresse	Lothringer Straße 3
Zuordnung Teilbereich in Satzung	1 - Zentrum mit Altstadt
Neubau/ Baujahr	nein
denkmalgeschützt	nein
Sonstige Städtebauliche Satzungen	nein
Art der sonstigen Satzung	
Bauweise	geschlossen
Gebäudestellung	traufständig
Bauflucht der Nachbargebäude eingehalten	ja
Geschossigkeit	4 + DG
Dachform-Ausreißer	ja
Dachaufbauten /-einschnitte	ja
Fassadengliederung	symmetrisch
Fensterformate	vertikal
Besondere architektonische / künstlerische Fassadendetails	nein
Prägende Gebäudevorflächen	nein
erhaltenswert	nein
Besonderheit	

Steckbrief Erhaltungssatzung "Innenstadt Saarlouis"



Quelle: Kreisstadt Saarlouis; Darstellung auf der Grundlage von digitalen Orthofotos. Mit Erlaubnis des Landesamtes für Vermessung, Geoinformation und Landentwicklung Lizenz-Nr. DOP-33/16; Bearbeitung: Kernplan

Adresse	Lothringer Straße 4
Zuordnung Teilbereich in Satzung	2 - südliche Innenstadt
Neubau/ Baujahr	nein, Baujahr:(1935)
denkmalgeschützt	nein
Sonstige Städtebauliche Satzungen	nein
Art der sonstigen Satzung	
Bauweise	offen
Gebäudestellung	traufständig
Bauflucht der Nachbargebäude eingehalten	ja
Geschossigkeit	2 + DG
Dachform-Ausreißer	nein
Dachaufbauten /-einschnitte	ja
Fassadengliederung	symmetrisch
Fensterformate	vertikal
Besondere architektonische / künstlerische Fassadendetails	nein
Prägende Gebäudevorflächen	ja
erhaltenswert	ja (Merkmale des Teilbereichs überwiegend eingehalten / Ensemble mit Nachbargebäuden)
Besonderheit	Architekt Paul Schmitthenner


Steckbrief Erhaltungssatzung "Innenstadt Saarlouis"



Quelle: Kreisstadt Saarlouis; Darstellung auf der Grundlage von digitalen Orthofotos. Mit Erlaubnis des Landesamtes für Vermessung, Geoinformation und Landentwicklung Lizenz-Nr. DOP-33/16; Bearbeitung: Kernplan

Adresse	Lothringer Straße 5
Zuordnung Teilbereich in Satzung	1 - Zentrum mit Altstadt
Neubau/ Baujahr	nein
denkmalgeschützt	nein
Sonstige Städtebauliche Satzungen	nein
Art der sonstigen Satzung	
Bauweise	geschlossen
Gebäudestellung	traufständig
Bauflucht der Nachbargebäude eingehalten	ja
Geschossigkeit	4 + DG
Dachform-Ausreißer	ja
Dachaufbauten /-einschnitte	ja
Fassadengliederung	asymmetrisch
Fensterformate	vertikal
Besondere architektonische / künstlerische Fassadendetails	nein
Prägende Gebäudevorflächen	nein
erhaltenswert	nein
Besonderheit	

Steckbrief Erhaltungssatzung "Innenstadt Saarlouis"



Quelle: Kreisstadt Saarlouis; Darstellung auf der Grundlage von digitalen Orthofotos. Mit Erlaubnis des Landesamtes für Vermessung, Geoinformation und Landentwicklung Lizenz-Nr. DOP-33/16; Bearbeitung: Kernplan

Adresse	Lothringer Straße 6
Zuordnung Teilbereich in Satzung	2 - südliche Innenstadt
Neubau/ Baujahr	nein, Baujahr:(1934)
denkmalgeschützt	nein
Sonstige Städtebauliche Satzungen	nein
Art der sonstigen Satzung	
Bauweise	offen
Gebäudestellung	traufständig
Bauflucht der Nachbargebäude eingehalten	ja
Geschossigkeit	2 + DG
Dachform-Ausreißer	nein
Dachaufbauten /-einschnitte	ja
Fassadengliederung	asymmetrisch
Fensterformate	horizontal
Besondere architektonische / künstlerische Fassadendetails	nein
Prägende Gebäudevorflächen	ja
erhaltenswert	ja (Merkmale des Teilbereichs überwiegend eingehalten / Ensemble mit Nachbargebäuden)
Besonderheit	Architekt Paul Schmitthenner


Steckbrief Erhaltungssatzung "Innenstadt Saarlouis"



Quelle: Kreisstadt Saarlouis; Darstellung auf der Grundlage von digitalen Orthofotos. Mit Erlaubnis des Landesamtes für Vermessung, Geoinformation und Landentwicklung Lizenz-Nr. DOP-33/16; Bearbeitung: Kernplan

Adresse	Lothringer Straße 7
Zuordnung Teilbereich in Satzung	1 - Zentrum mit Altstadt
Neubau/ Baujahr	nein, Baujahr:(1898)
denkmalgeschützt	ja
Sonstige Städtebauliche Satzungen	nein
Art der sonstigen Satzung	
Bauweise	geschlossen
Gebäudestellung	traufständig
Bauflucht der Nachbargebäude eingehalten	ja
Geschossigkeit	2 + DG
Dachform-Ausreißer	nein
Dachaufbauten /-einschnitte	ja
Fassadengliederung	symmetrisch
Fensterformate	vertikal
Besondere architektonische / künstlerische Fassadendetails	ja
Prägende Gebäudevorflächen	nein
erhaltenswert	ja (Merkmale des Teilbereichs überwiegend eingehalten / prägendes Einzelgebäude)
Besonderheit	

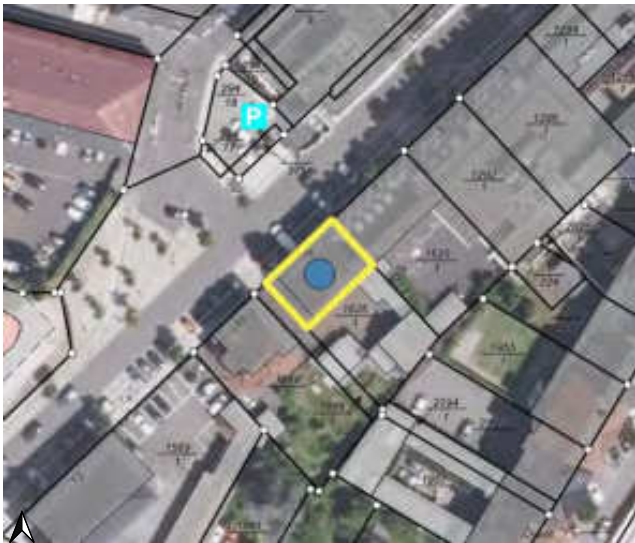
Steckbrief Erhaltungssatzung "Innenstadt Saarlouis"



Quelle: Kreisstadt Saarlouis; Darstellung auf der Grundlage von digitalen Orthofotos. Mit Erlaubnis des Landesamtes für Vermessung, Geoinformation und Landentwicklung Lizenz-Nr. DOP-33/16; Bearbeitung: Kernplan

Adresse	Lothringer Straße 8
Zuordnung Teilbereich in Satzung	2 - südliche Innenstadt
Neubau/ Baujahr	nein, Baujahr:(1934)
denkmalgeschützt	nein
Sonstige Städtebauliche Satzungen	nein
Art der sonstigen Satzung	
Bauweise	offen
Gebäudestellung	traufständig
Bauflucht der Nachbargebäude eingehalten	ja
Geschossigkeit	2 + DG
Dachform-Ausreißer	nein
Dachaufbauten /-einschnitte	ja
Fassadengliederung	asymmetrisch
Fensterformate	horizontal
Besondere architektonische / künstlerische Fassadendetails	nein
Prägende Gebäudevorflächen	ja
erhaltenswert	ja (Merkmale des Teilbereichs überwiegend eingehalten / Ensemble mit Nachbargebäuden)
Besonderheit	Architekt Paul Schmitthenner

Steckbrief Erhaltungssatzung "Innenstadt Saarlouis"



Quelle: Kreisstadt Saarlouis; Darstellung auf der Grundlage von digitalen Orthofotos. Mit Erlaubnis des Landesamtes für Vermessung, Geoinformation und Landentwicklung Lizenz-Nr. DOP-33/16; Bearbeitung: Kernplan

Adresse	Lothringer Straße 9
Zuordnung Teilbereich in Satzung	1 - Zentrum mit Altstadt
Neubau/ Baujahr	nein, Baujahr:(1904)
denkmalgeschützt	nein
Sonstige Städtebauliche Satzungen	nein
Art der sonstigen Satzung	
Bauweise	geschlossen
Gebäudestellung	traufständig
Bauflucht der Nachbargebäude eingehalten	ja
Geschossigkeit	3
Dachform-Ausreißer	nein
Dachaufbauten /-einschnitte	nein
Fassadengliederung	asymmetrisch
Fensterformate	vertikal
Besondere architektonische / künstlerische Fassadendetails	nein
Prägende Gebäudevorflächen	nein
erhaltenswert	ja (Merkmale des Teilbereichs überwiegend eingehalten / harmonisches Gesamtbild)
Besonderheit	


Steckbrief Erhaltungssatzung "Innenstadt Saarlouis"



Quelle: Kreisstadt Saarlouis; Darstellung auf der Grundlage von digitalen Orthofotos. Mit Erlaubnis des Landesamtes für Vermessung, Geoinformation und Landentwicklung Lizenz-Nr. DOP-33/16; Bearbeitung: Kernplan

Adresse	Lothringer Straße 10
Zuordnung Teilbereich in Satzung	2 - südliche Innenstadt
Neubau/ Baujahr	nein
denkmalgeschützt	nein
Sonstige Städtebauliche Satzungen	nein
Art der sonstigen Satzung	
Bauweise	abweichend
Gebäudestellung	
Bauflucht der Nachbargebäude eingehalten	ja
Geschossigkeit	4 + SG
Dachform-Ausreißer	ja
Dachaufbauten /-einschnitte	nein
Fassadengliederung	asymmetrisch
Fensterformate	vertikal
Besondere architektonische / künstlerische Fassadendetails	nein
Prägende Gebäudevorflächen	nein
erhaltenswert	nein
Besonderheit	

Steckbrief Erhaltungssatzung "Innenstadt Saarlouis"



Quelle: Kreisstadt Saarlouis; Darstellung auf der Grundlage von digitalen Orthofotos. Mit Erlaubnis des Landesamtes für Vermessung, Geoinformation und Landentwicklung Lizenz-Nr. DOP-33/16; Bearbeitung: Kernplan

Adresse	Lothringer Straße 11
Zuordnung Teilbereich in Satzung	1 - Zentrum mit Altstadt
Neubau/ Baujahr	nein, Baujahr:(1923)
denkmalgeschützt	nein
Sonstige Städtebauliche Satzungen	nein
Art der sonstigen Satzung	
Bauweise	offen
Gebäudestellung	traufständig
Bauflucht der Nachbargebäude eingehalten	ja
Geschossigkeit	2 + DG
Dachform-Ausreißer	nein
Dachaufbauten /-einschnitte	ja
Fassadengliederung	symmetrisch
Fensterformate	vertikal
Besondere architektonische / künstlerische Fassadendetails	nein
Prägende Gebäudevorflächen	nein
erhaltenswert	ja (Merkmale des Teilbereichs überwiegend eingehalten / harmonisches Gesamtbild)
Besonderheit	

Steckbrief Erhaltungssatzung "Innenstadt Saarlouis"



Quelle: Kreisstadt Saarlouis; Darstellung auf der Grundlage von digitalen Orthofotos. Mit Erlaubnis des Landesamtes für Vermessung, Geoinformation und Landentwicklung Lizenz-Nr. DOP-33/16; Bearbeitung: Kernplan

Adresse	Lothringer Straße 13
Zuordnung Teilbereich in Satzung	1 - Zentrum mit Altstadt
Neubau/ Baujahr	nein, Baujahr:(1938)
denkmalgeschützt	nein
Sonstige Städtebauliche Satzungen	nein
Art der sonstigen Satzung	
Bauweise	offen
Gebäudestellung	traufständig
Bauflucht der Nachbargebäude eingehalten	ja
Geschossigkeit	3
Dachform-Ausreißer	nein
Dachaufbauten /-einschnitte	nein
Fassadengliederung	symmetrisch
Fensterformate	vertikal
Besondere architektonische / künstlerische Fassadendetails	nein
Prägende Gebäudevorflächen	nein
erhaltenswert	ja (Merkmale des Teilbereichs überwiegend eingehalten / harmonisches Gesamtbild)
Besonderheit	

Steckbrief Erhaltungssatzung "Innenstadt Saarlouis"



Quelle: Kreisstadt Saarlouis; Darstellung auf der Grundlage von digitalen Orthofotos. Mit Erlaubnis des Landesamtes für Vermessung, Geoinformation und Landentwicklung Lizenz-Nr. DOP-33/16; Bearbeitung: Kernplan

Adresse	Lothringer Straße 15
Zuordnung Teilbereich in Satzung	2 - südliche Innenstadt
Neubau/ Baujahr	nein
denkmalgeschützt	nein
Sonstige Städtebauliche Satzungen	nein
Art der sonstigen Satzung	
Bauweise	offen
Gebäudestellung	traufständig
Bauflucht der Nachbargebäude eingehalten	nein
Geschossigkeit	2 + DG
Dachform-Ausreißer	nein
Dachaufbauten /-einschnitte	ja
Fassadengliederung	symmetrisch
Fensterformate	vertikal
Besondere architektonische / künstlerische Fassadendetails	nein
Prägende Gebäudevorflächen	nein
erhaltenswert	nein
Besonderheit	

Steckbrief Erhaltungssatzung "Innenstadt Saarlouis"



Quelle: Kreisstadt Saarlouis; Darstellung auf der Grundlage von digitalen Orthofotos. Mit Erlaubnis des Landesamtes für Vermessung, Geoinformation und Landentwicklung Lizenz-Nr. DOP-33/16; Bearbeitung: Kernplan

Adresse	Lothringer Straße 17
Zuordnung Teilbereich in Satzung	2 - südliche Innenstadt
Neubau/ Baujahr	nein, Baujahr:(1896)
denkmalgeschützt	nein
Sonstige Städtebauliche Satzungen	nein
Art der sonstigen Satzung	
Bauweise	offen
Gebäudestellung	traufständig
Bauflucht der Nachbargebäude eingehalten	ja
Geschossigkeit	2 + DG
Dachform-Ausreißer	nein
Dachaufbauten /-einschnitte	ja
Fassadengliederung	symmetrisch
Fensterformate	vertikal
Besondere architektonische / künstlerische Fassadendetails	ja
Prägende Gebäudevorflächen	nein
erhaltenswert	ja (Merkmale des Teilbereichs überwiegend eingehalten / prägendes Einzelgebäude)
Besonderheit	

Steckbrief Erhaltungssatzung "Innenstadt Saarlouis"



Quelle: Kreisstadt Saarlouis; Darstellung auf der Grundlage von digitalen Orthofotos. Mit Erlaubnis des Landesamtes für Vermessung, Geoinformation und Landentwicklung Lizenz-Nr. DOP-33/16; Bearbeitung: Kernplan

Adresse	Lothringer Straße 21
Zuordnung Teilbereich in Satzung	2 - südliche Innenstadt
Neubau/ Baujahr	nein, Baujahr:(1896)
denkmalgeschützt	nein
Sonstige Städtebauliche Satzungen	nein
Art der sonstigen Satzung	
Bauweise	geschlossen
Gebäudestellung	traufständig
Bauflucht der Nachbargebäude eingehalten	ja
Geschossigkeit	3 + DG
Dachform-Ausreißer	nein
Dachaufbauten /-einschnitte	ja
Fassadengliederung	symmetrisch
Fensterformate	vertikal
Besondere architektonische / künstlerische Fassadendetails	ja
Prägende Gebäudevorflächen	nein
erhaltenswert	ja (Merkmale des Teilbereichs überwiegend eingehalten / Ensemble mit Nachbargebäuden)
Besonderheit	

Steckbrief Erhaltungssatzung "Innenstadt Saarlouis"



Quelle: Kreisstadt Saarlouis; Darstellung auf der Grundlage von digitalen Orthofotos. Mit Erlaubnis des Landesamtes für Vermessung, Geoinformation und Landentwicklung Lizenz-Nr. DOP-33/16; Bearbeitung: Kernplan

Adresse	Lothringer Straße 23
Zuordnung Teilbereich in Satzung	2 - südliche Innenstadt
Neubau/ Baujahr	nein, Baujahr:(1898)
denkmalgeschützt	nein
Sonstige Städtebauliche Satzungen	nein
Art der sonstigen Satzung	
Bauweise	geschlossen
Gebäudestellung	traufständig
Bauflucht der Nachbargebäude eingehalten	ja
Geschossigkeit	3 + DG
Dachform-Ausreißer	nein
Dachaufbauten /-einschnitte	ja
Fassadengliederung	symmetrisch
Fensterformate	vertikal
Besondere architektonische / künstlerische Fassadendetails	ja
Prägende Gebäudevorflächen	nein
erhaltenswert	ja (Merkmale des Teilbereichs überwiegend eingehalten / Ensemble mit Nachbargebäuden)
Besonderheit	

Steckbrief Erhaltungssatzung "Innenstadt Saarlouis"



Quelle: Kreisstadt Saarlouis; Darstellung auf der Grundlage von digitalen Orthofotos. Mit Erlaubnis des Landesamtes für Vermessung, Geoinformation und Landentwicklung Lizenz-Nr. DOP-33/16; Bearbeitung: Kernplan

Adresse	Lothringer Straße 25
Zuordnung Teilbereich in Satzung	2 - südliche Innenstadt
Neubau/ Baujahr	nein, Baujahr:(1898)
denkmalgeschützt	nein
Sonstige Städtebauliche Satzungen	nein
Art der sonstigen Satzung	
Bauweise	geschlossen
Gebäudestellung	traufständig
Bauflucht der Nachbargebäude eingehalten	ja
Geschossigkeit	3 + DG
Dachform-Ausreißer	nein
Dachaufbauten /-einschnitte	ja
Fassadengliederung	symmetrisch
Fensterformate	vertikal
Besondere architektonische / künstlerische Fassadendetails	ja
Prägende Gebäudevorflächen	nein
erhaltenswert	ja (Merkmale des Teilbereichs überwiegend eingehalten / Ensemble mit Nachbargebäuden)
Besonderheit	

Steckbrief Erhaltungssatzung "Innenstadt Saarlouis"



Quelle: Kreisstadt Saarlouis; Darstellung auf der Grundlage von digitalen Orthofotos. Mit Erlaubnis des Landesamtes für Vermessung, Geoinformation und Landentwicklung Lizenz-Nr. DOP-33/16; Bearbeitung: Kernplan

Adresse	Lothringer Straße 27
Zuordnung Teilbereich in Satzung	2 - südliche Innenstadt
Neubau/ Baujahr	nein, Baujahr:(1898)
denkmalgeschützt	nein
Sonstige Städtebauliche Satzungen	nein
Art der sonstigen Satzung	
Bauweise	geschlossen
Gebäudestellung	traufständig
Bauflucht der Nachbargebäude eingehalten	ja
Geschossigkeit	3 + DG
Dachform-Ausreißer	nein
Dachaufbauten /-einschnitte	ja
Fassadengliederung	symmetrisch
Fensterformate	vertikal
Besondere architektonische / künstlerische Fassadendetails	ja
Prägende Gebäudevorflächen	nein
erhaltenswert	ja (Merkmale des Teilbereichs überwiegend eingehalten / Ensemble mit Nachbargebäuden)
Besonderheit	

Steckbrief Erhaltungssatzung "Innenstadt Saarlouis"



Quelle: Kreisstadt Saarlouis; Darstellung auf der Grundlage von digitalen Orthofotos. Mit Erlaubnis des Landesamtes für Vermessung, Geoinformation und Landentwicklung Lizenz-Nr. DOP-33/16; Bearbeitung: Kernplan

Adresse	Lothringer Straße 31
Zuordnung Teilbereich in Satzung	2 - südliche Innenstadt
Neubau/ Baujahr	nein
denkmalgeschützt	nein
Sonstige Städtebauliche Satzungen	nein
Art der sonstigen Satzung	
Bauweise	geschlossen
Gebäudestellung	traufständig
Bauflucht der Nachbargebäude eingehalten	ja
Geschossigkeit	4 + DG
Dachform-Ausreißer	nein
Dachaufbauten /-einschnitte	ja
Fassadengliederung	symmetrisch
Fensterformate	vertikal
Besondere architektonische / künstlerische Fassadendetails	nein
Prägende Gebäudevorflächen	nein
erhaltenswert	nein
Besonderheit	

Steckbrief Erhaltungssatzung "Innenstadt Saarlouis"



Quelle: Kreisstadt Saarlouis; Darstellung auf der Grundlage von digitalen Orthofotos. Mit Erlaubnis des Landesamtes für Vermessung, Geoinformation und Landentwicklung Lizenz-Nr. DOP-33/16; Bearbeitung: Kernplan

Adresse	Lothringer Straße 33
Zuordnung Teilbereich in Satzung	2 - südliche Innenstadt
Neubau/ Baujahr	ja
denkmalgeschützt	
Sonstige Städtebauliche Satzungen	
Art der sonstigen Satzung	
Bauweise	
Gebäudestellung	
Bauflucht der Nachbargebäude eingehalten	
Geschossigkeit	
Dachform-Ausreißer	
Dachaufbauten /-einschnitte	
Fassadengliederung	
Fensterformate	
Besondere architektonische / künstlerische Fassadendetails	
Prägende Gebäudevorflächen	
erhaltenswert	nein
Besonderheit	

Steckbrief Erhaltungssatzung "Innenstadt Saarlouis"



Quelle: Kreisstadt Saarlouis; Darstellung auf der Grundlage von digitalen Orthofotos. Mit Erlaubnis des Landesamtes für Vermessung, Geoinformation und Landentwicklung Lizenz-Nr. DOP-33/16; Bearbeitung: Kernplan

Adresse	Lothringer Straße 35 (1)
Zuordnung Teilbereich in Satzung	2 - südliche Innenstadt
Neubau/ Baujahr	nein
denkmalgeschützt	nein
Sonstige Städtebauliche Satzungen	nein
Art der sonstigen Satzung	
Bauweise	geschlossen
Gebäudestellung	traufständig
Bauflucht der Nachbargebäude eingehalten	ja
Geschossigkeit	2 bis 3
Dachform-Ausreißer	nein
Dachaufbauten /-einschnitte	ja
Fassadengliederung	asymmetrisch
Fensterformate	vertikal
Besondere architektonische / künstlerische Fassadendetails	nein
Prägende Gebäudevorflächen	nein
erhaltenswert	nein
Besonderheit	

Steckbrief Erhaltungssatzung "Innenstadt Saarlouis"



Quelle: Kreisstadt Saarlouis; Darstellung auf der Grundlage von digitalen Orthofotos. Mit Erlaubnis des Landesamtes für Vermessung, Geoinformation und Landentwicklung Lizenz-Nr. DOP-33/16; Bearbeitung: Kernplan

Adresse	Lothringer Straße 35
Zuordnung Teilbereich in Satzung	2 - südliche Innenstadt
Neubau/ Baujahr	nein, Baujahr:(1904)
denkmalgeschützt	nein
Sonstige Städtebauliche Satzungen	nein
Art der sonstigen Satzung	
Bauweise	geschlossen
Gebäudestellung	traufständig
Bauflucht der Nachbargebäude eingehalten	ja
Geschossigkeit	2 + DG
Dachform-Ausreißer	nein
Dachaufbauten /-einschnitte	ja
Fassadengliederung	symmetrisch
Fensterformate	vertikal
Besondere architektonische / künstlerische Fassadendetails	ja
Prägende Gebäudevorflächen	nein
erhaltenswert	ja (Merkmale des Teilbereichs überwiegend eingehalten / prägendes Einzelgebäude)
Besonderheit	

Steckbrief Erhaltungssatzung "Innenstadt Saarlouis"



Quelle: Kreisstadt Saarlouis; Darstellung auf der Grundlage von digitalen Orthofotos. Mit Erlaubnis des Landesamtes für Vermessung, Geoinformation und Landentwicklung Lizenz-Nr. DOP-33/16; Bearbeitung: Kernplan

Adresse	Lothringer Straße
Zuordnung Teilbereich in Satzung	2 - südliche Innenstadt
Neubau/ Baujahr	nein
denkmalgeschützt	nein
Sonstige Städtebauliche Satzungen	nein
Art der sonstigen Satzung	
Bauweise	geschlossen
Gebäudestellung	traufständig
Bauflucht der Nachbargebäude eingehalten	ja
Geschossigkeit	2
Dachform-Ausreißer	nein
Dachaufbauten /-einschnitte	nein
Fassadengliederung	asymmetrisch
Fensterformate	vertikal
Besondere architektonische / künstlerische Fassadendetails	nein
Prägende Gebäudevorflächen	nein
erhaltenswert	nein
Besonderheit	

Steckbrief Erhaltungssatzung "Innenstadt Saarlouis"



Quelle: Kreisstadt Saarlouis; Darstellung auf der Grundlage von digitalen Orthofotos. Mit Erlaubnis des Landesamtes für Vermessung, Geoinformation und Landentwicklung Lizenz-Nr. DOP-33/16; Bearbeitung: Kernplan

Adresse	Ludwig-Karl-Balzer-Allee 2
Zuordnung Teilbereich in Satzung	3 - östliche und westliche Innenstadt
Neubau/ Baujahr	nein, Baujahr:(1912-14)
denkmalgeschützt	nein
Sonstige Städtebauliche Satzungen	nein
Art der sonstigen Satzung	
Bauweise	abweichend
Gebäudestellung	giebelständig
Bauflucht der Nachbargebäude eingehalten	ja
Geschossigkeit	2
Dachform-Ausreißer	nein
Dachaufbauten /-einschnitte	nein
Fassadengliederung	asymmetrisch
Fensterformate	vertikal
Besondere architektonische / künstlerische Fassadendetails	nein
Prägende Gebäudevorflächen	nein
erhaltenswert	ja (historisch bedeutsame Gebäude)
Besonderheit	Gebäude der ehem. Train-Kaserne

Steckbrief Erhaltungssatzung "Innenstadt Saarlouis"



Quelle: Kreisstadt Saarlouis; Darstellung auf der Grundlage von digitalen Orthofotos. Mit Erlaubnis des Landesamtes für Vermessung, Geoinformation und Landentwicklung Lizenz-Nr. DOP-33/16; Bearbeitung: Kernplan

Adresse	Ludwig-Karl-Balzer-Allee 5
Zuordnung Teilbereich in Satzung	3 - östliche und westliche Innenstadt
Neubau/ Baujahr	nein, Baujahr:(1912-14)
denkmalgeschützt	nein
Sonstige Städtebauliche Satzungen	nein
Art der sonstigen Satzung	
Bauweise	abweichend
Gebäudestellung	traufständig
Bauflucht der Nachbargebäude eingehalten	ja
Geschossigkeit	2
Dachform-Ausreißer	nein
Dachaufbauten /-einschnitte	ja
Fassadengliederung	symmetrisch
Fensterformate	vertikal
Besondere architektonische / künstlerische Fassadendetails	nein
Prägende Gebäudevorflächen	nein
erhaltenswert	ja (historisch bedeutsames Gebäude)
Besonderheit	Gebäude der ehem. Train-Kaserne

Steckbrief Erhaltungssatzung "Innenstadt Saarlouis"



Quelle: Kreisstadt Saarlouis; Darstellung auf der Grundlage von digitalen Orthofotos. Mit Erlaubnis des Landesamtes für Vermessung, Geoinformation und Landentwicklung Lizenz-Nr. DOP-33/16; Bearbeitung: Kernplan

Adresse	Ludwig-Karl-Balzer-Allee 3
Zuordnung Teilbereich in Satzung	3 - östliche und westliche Innenstadt
Neubau/ Baujahr	nein
denkmalgeschützt	nein
Sonstige Städtebauliche Satzungen	nein
Art der sonstigen Satzung	
Bauweise	abweichend
Gebäudestellung	traufständig
Bauflucht der Nachbargebäude eingehalten	ja
Geschossigkeit	2
Dachform-Ausreißer	nein
Dachaufbauten /-einschnitte	ja
Fassadengliederung	asymmetrisch
Fensterformate	vertikal
Besondere architektonische / künstlerische Fassadendetails	nein
Prägende Gebäudevorflächen	nein
erhaltenswert	nein
Besonderheit	

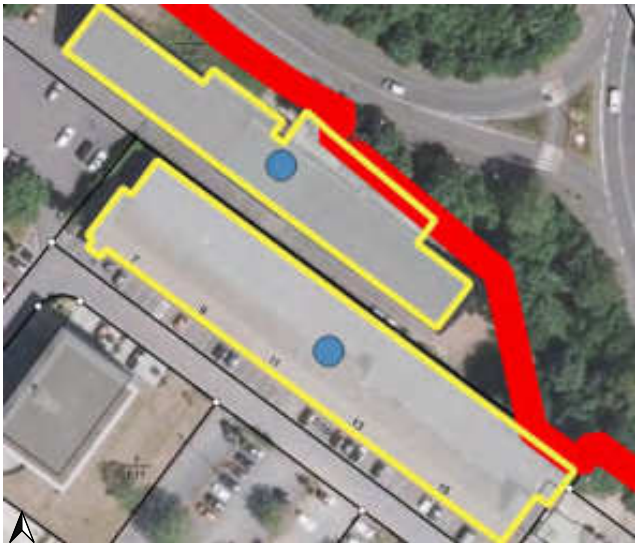
Steckbrief Erhaltungssatzung "Innenstadt Saarlouis"



Quelle: Kreisstadt Saarlouis; Darstellung auf der Grundlage von digitalen Orthofotos. Mit Erlaubnis des Landesamtes für Vermessung, Geoinformation und Landentwicklung Lizenz-Nr. DOP-33/16; Bearbeitung: Kernplan

Adresse	Ludwig-Karl-Balzer-Allee 4
Zuordnung Teilbereich in Satzung	3 - östliche und westliche Innenstadt
Neubau/ Baujahr	ja
denkmalgeschützt	
Sonstige Städtebauliche Satzungen	
Art der sonstigen Satzung	
Bauweise	
Gebäudestellung	
Bauflucht der Nachbargebäude eingehalten	
Geschossigkeit	
Dachform-Ausreißer	
Dachaufbauten /-einschnitte	
Fassadengliederung	
Fensterformate	
Besondere architektonische / künstlerische Fassadendetails	
Prägende Gebäudevorflächen	
erhaltenswert	nein
Besonderheit	

Steckbrief Erhaltungssatzung "Innenstadt Saarlouis"



Quelle: Kreisstadt Saarlouis; Darstellung auf der Grundlage von digitalen Orthofotos. Mit Erlaubnis des Landesamtes für Vermessung, Geoinformation und Landentwicklung Lizenz-Nr. DOP-33/16; Bearbeitung: Kernplan

Adresse	Ludwig-Karl-Balzer-Allee 7, 9, 11, 13, 15
Zuordnung Teilbereich in Satzung	3 - östliche und westliche Innenstadt
Neubau/ Baujahr	nein, Baujahr:(1912-14)
denkmalgeschützt	nein
Sonstige Städtebauliche Satzungen	nein
Art der sonstigen Satzung	
Bauweise	abweichend
Gebäudestellung	traufständig
Bauflucht der Nachbargebäude eingehalten	ja
Geschossigkeit	2
Dachform-Ausreißer	nein
Dachaufbauten /-einschnitte	nein
Fassadengliederung	symmetrisch
Fensterformate	horizontal
Besondere architektonische / künstlerische Fassadendetails	nein
Prägende Gebäudevorflächen	nein
erhaltenswert	ja (historisch bedeutsame Gebäude)
Besonderheit	Gebäude der ehem. Train-Kaserne

Steckbrief Erhaltungssatzung "Innenstadt Saarlouis"



Quelle: Kreisstadt Saarlouis; Darstellung auf der Grundlage von digitalen Orthofotos. Mit Erlaubnis des Landesamtes für Vermessung, Geoinformation und Landentwicklung Lizenz-Nr. DOP-33/16; Bearbeitung: Kernplan

Adresse	Ludwig-Karl-Balzer-Allee 10
Zuordnung Teilbereich in Satzung	3 - östliche und westliche Innenstadt
Neubau/ Baujahr	ja
denkmalgeschützt	
Sonstige Städtebauliche Satzungen	
Art der sonstigen Satzung	
Bauweise	
Gebäudestellung	
Bauflucht der Nachbargebäude eingehalten	
Geschossigkeit	
Dachform-Ausreißer	
Dachaufbauten /-einschnitte	
Fassadengliederung	
Fensterformate	
Besondere architektonische / künstlerische Fassadendetails	
Prägende Gebäudevorflächen	
erhaltenswert	nein
Besonderheit	

Steckbrief Erhaltungssatzung "Innenstadt Saarlouis"



Quelle: Kreisstadt Saarlouis; Darstellung auf der Grundlage von digitalen Orthofotos. Mit Erlaubnis des Landesamtes für Vermessung, Geoinformation und Landentwicklung Lizenz-Nr. DOP-33/16; Bearbeitung: Kernplan

Adresse	Ludwig-Karl-Balzer-Allee 14,Ludwig-Karl-Balzer-Allee 16,Ludwig-Karl-Balzer-Allee 12
Zuordnung Teilbereich in Satzung	3 - östliche und westliche Innenstadt
Neubau/ Baujahr	ja
denkmalgeschützt	
Sonstige Städtebauliche Satzungen	
Art der sonstigen Satzung	
Bauweise	
Gebäudestellung	
Bauflucht der Nachbargebäude eingehalten	
Geschossigkeit	
Dachform-Ausreißer	
Dachaufbauten /-einschnitte	
Fassadengliederung	
Fensterformate	
Besondere architektonische / künstlerische Fassadendetails	
Prägende Gebäudevorflächen	
erhaltenswert	nein
Besonderheit	

Steckbrief Erhaltungssatzung "Innenstadt Saarlouis"



Quelle: Kreisstadt Saarlouis; Darstellung auf der Grundlage von digitalen Orthofotos. Mit Erlaubnis des Landesamtes für Vermessung, Geoinformation und Landentwicklung Lizenz-Nr. DOP-33/16; Bearbeitung: Kernplan

Adresse	Ludwig-Karl-Balzer-Allee 20
Zuordnung Teilbereich in Satzung	3 - östliche und westliche Innenstadt
Neubau/ Baujahr	ja
denkmalgeschützt	
Sonstige Städtebauliche Satzungen	
Art der sonstigen Satzung	
Bauweise	
Gebäudestellung	
Bauflucht der Nachbargebäude eingehalten	
Geschossigkeit	
Dachform-Ausreißer	
Dachaufbauten /-einschnitte	
Fassadengliederung	
Fensterformate	
Besondere architektonische / künstlerische Fassadendetails	
Prägende Gebäudevorflächen	
erhaltenswert	nein
Besonderheit	

Steckbrief Erhaltungssatzung "Innenstadt Saarlouis"



Quelle: Kreisstadt Saarlouis; Darstellung auf der Grundlage von digitalen Orthofotos. Mit Erlaubnis des Landesamtes für Vermessung, Geoinformation und Landentwicklung Lizenz-Nr. DOP-33/16; Bearbeitung: Kernplan

Adresse	Ludwig-Karl-Balzer-Allee 22
Zuordnung Teilbereich in Satzung	3 - östliche und westliche Innenstadt
Neubau/ Baujahr	ja
denkmalgeschützt	
Sonstige Städtebauliche Satzungen	
Art der sonstigen Satzung	
Bauweise	
Gebäudestellung	
Bauflucht der Nachbargebäude eingehalten	
Geschossigkeit	
Dachform-Ausreißer	
Dachaufbauten /-einschnitte	
Fassadengliederung	
Fensterformate	
Besondere architektonische / künstlerische Fassadendetails	
Prägende Gebäudevorflächen	
erhaltenswert	nein
Besonderheit	

Steckbrief Erhaltungssatzung "Innenstadt Saarlouis"



Quelle: Kreisstadt Saarlouis; Darstellung auf der Grundlage von digitalen Orthofotos. Mit Erlaubnis des Landesamtes für Vermessung, Geoinformation und Landentwicklung Lizenz-Nr. DOP-33/16; Bearbeitung: Kernplan

Adresse	Ludwigstraße 2
Zuordnung Teilbereich in Satzung	2 - südliche Innenstadt
Neubau/ Baujahr	nein, Baujahr:(1906)
denkmalgeschützt	nein
Sonstige Städtebauliche Satzungen	nein
Art der sonstigen Satzung	
Bauweise	geschlossen
Gebäudestellung	traufständig
Bauflucht der Nachbargebäude eingehalten	ja
Geschossigkeit	3
Dachform-Ausreißer	nein
Dachaufbauten /-einschnitte	nein
Fassadengliederung	asymmetrisch
Fensterformate	vertikal
Besondere architektonische / künstlerische Fassadendetails	ja
Prägende Gebäudevorflächen	nein
erhaltenswert	ja (Merkmale des Teilbereichs überwiegend eingehalten / prägendes Einzelgebäude)
Besonderheit	

Steckbrief Erhaltungssatzung "Innenstadt Saarlouis"



Quelle: Kreisstadt Saarlouis; Darstellung auf der Grundlage von digitalen Orthofotos. Mit Erlaubnis des Landesamtes für Vermessung, Geoinformation und Landentwicklung Lizenz-Nr. DOP-33/16; Bearbeitung: Kernplan

Adresse	Ludwigstraße 4
Zuordnung Teilbereich in Satzung	2 - südliche Innenstadt
Neubau/ Baujahr	nein, Baujahr:(1906)
denkmalgeschützt	nein
Sonstige Städtebauliche Satzungen	nein
Art der sonstigen Satzung	
Bauweise	geschlossen
Gebäudestellung	traufständig
Bauflucht der Nachbargebäude eingehalten	ja
Geschossigkeit	2 + DG
Dachform-Ausreißer	nein
Dachaufbauten /-einschnitte	ja
Fassadengliederung	asymmetrisch
Fensterformate	vertikal
Besondere architektonische / künstlerische Fassadendetails	ja
Prägende Gebäudevorflächen	nein
erhaltenswert	ja (Merkmale des Teilbereichs überwiegend eingehalten / prägendes Einzelgebäude)
Besonderheit	

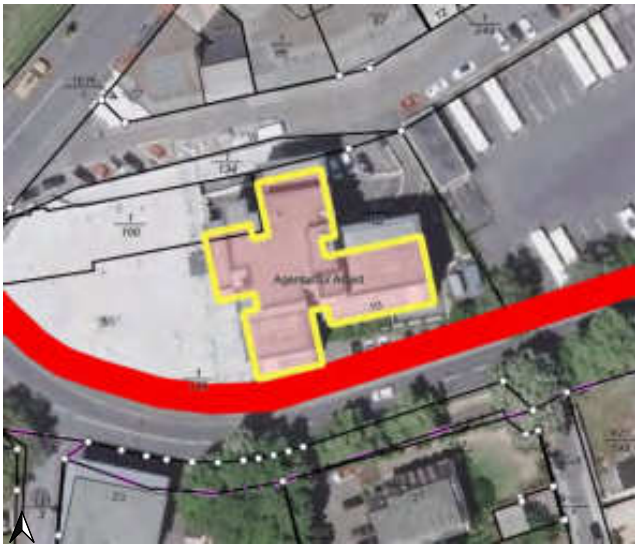
Steckbrief Erhaltungssatzung "Innenstadt Saarlouis"



Quelle: Kreisstadt Saarlouis; Darstellung auf der Grundlage von digitalen Orthofotos. Mit Erlaubnis des Landesamtes für Vermessung, Geoinformation und Landentwicklung Lizenz-Nr. DOP-33/16; Bearbeitung: Kernplan

Adresse	Ludwigstraße 8 a,Ludwigstraße 8
Zuordnung Teilbereich in Satzung	2 - südliche Innenstadt
Neubau/ Baujahr	nein
denkmalgeschützt	nein
Sonstige Städtebauliche Satzungen	nein
Art der sonstigen Satzung	
Bauweise	abweichend
Gebäudestellung	
Bauflucht der Nachbargebäude eingehalten	nein
Geschossigkeit	7
Dachform-Ausreißer	ja
Dachaufbauten /-einschnitte	nein
Fassadengliederung	asymmetrisch
Fensterformate	horizontal
Besondere architektonische / künstlerische Fassadendetails	nein
Prägende Gebäudevorflächen	nein
erhaltenswert	nein
Besonderheit	


Steckbrief Erhaltungssatzung "Innenstadt Saarlouis"



Quelle: Kreisstadt Saarlouis; Darstellung auf der Grundlage von digitalen Orthofotos. Mit Erlaubnis des Landesamtes für Vermessung, Geoinformation und Landentwicklung Lizenz-Nr. DOP-33/16; Bearbeitung: Kernplan

Adresse	Ludwigstraße 10
Zuordnung Teilbereich in Satzung	2 - südliche Innenstadt
Neubau/ Baujahr	nein
denkmalgeschützt	nein
Sonstige Städtebauliche Satzungen	nein
Art der sonstigen Satzung	
Bauweise	offen
Gebäudestellung	
Bauflucht der Nachbargebäude eingehalten	nein
Geschossigkeit	6
Dachform-Ausreißer	ja
Dachaufbauten /-einschnitte	nein
Fassadengliederung	symmetrisch
Fensterformate	horizontal
Besondere architektonische / künstlerische Fassadendetails	nein
Prägende Gebäudevorflächen	nein
erhaltenswert	nein
Besonderheit	

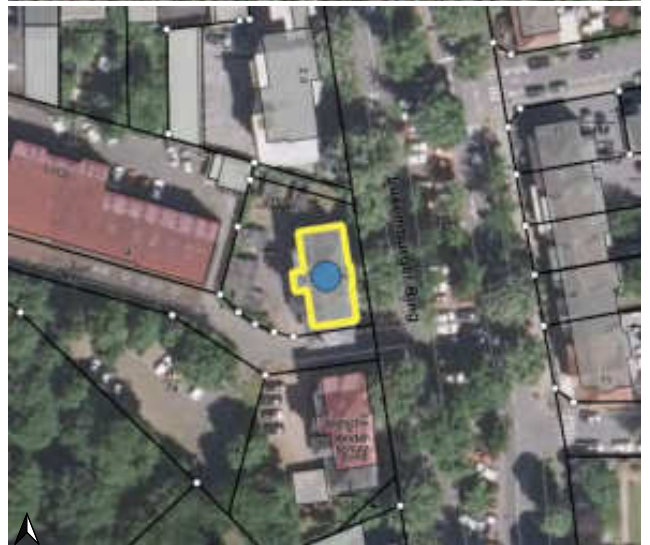
Steckbrief Erhaltungssatzung "Innenstadt Saarlouis"



Quelle: Kreisstadt Saarlouis; Darstellung auf der Grundlage von digitalen Orthofotos. Mit Erlaubnis des Landesamtes für Vermessung, Geoinformation und Landentwicklung Lizenz-Nr. DOP-33/16; Bearbeitung: Kernplan

Adresse	Luxemburger Ring 1
Zuordnung Teilbereich in Satzung	2 - südliche Innenstadt
Neubau/ Baujahr	nein, Baujahr:(1936)
denkmalgeschützt	nein
Sonstige Städtebauliche Satzungen	nein
Art der sonstigen Satzung	
Bauweise	offen
Gebäudestellung	traufständig
Bauflucht der Nachbargebäude eingehalten	ja
Geschossigkeit	2 + DG
Dachform-Ausreißer	nein
Dachaufbauten /-einschnitte	ja
Fassadengliederung	asymmetrisch
Fensterformate	vertikal
Besondere architektonische / künstlerische Fassadendetails	ja
Prägende Gebäudevorflächen	ja
erhaltenswert	ja (Merkmale des Teilbereichs überwiegend eingehalten / harmonisches Gesamtbild)
Besonderheit	

Steckbrief Erhaltungssatzung "Innenstadt Saarlouis"



Quelle: Kreisstadt Saarlouis; Darstellung auf der Grundlage von digitalen Orthofotos. Mit Erlaubnis des Landesamtes für Vermessung, Geoinformation und Landentwicklung Lizenz-Nr. DOP-33/16; Bearbeitung: Kernplan

Adresse	Luxemburger Ring 2
Zuordnung Teilbereich in Satzung	3 - östliche und westliche Innenstadt
Neubau/ Baujahr	nein, Baujahr:(1910)
denkmalgeschützt	ja
Sonstige Städtebauliche Satzungen	nein
Art der sonstigen Satzung	
Bauweise	offen
Gebäudestellung	traufständig
Bauflucht der Nachbargebäude eingehalten	ja
Geschossigkeit	3
Dachform-Ausreißer	nein
Dachaufbauten /-einschnitte	ja
Fassadengliederung	symmetrisch
Fensterformate	vertikal
Besondere architektonische / künstlerische Fassadendetails	ja
Prägende Gebäudevorflächen	nein
erhaltenswert	ja (Merkmale des Teilbereichs überwiegend eingehalten / prägendes Einzelgebäude)
Besonderheit	

Steckbrief Erhaltungssatzung "Innenstadt Saarlouis"



Quelle: Kreisstadt Saarlouis; Darstellung auf der Grundlage von digitalen Orthofotos. Mit Erlaubnis des Landesamtes für Vermessung, Geoinformation und Landentwicklung Lizenz-Nr. DOP-33/16; Bearbeitung: Kernplan

Adresse	Luxemburger Ring 2 a
Zuordnung Teilbereich in Satzung	3 - östliche und westliche Innenstadt
Neubau/ Baujahr	nein
denkmalgeschützt	nein
Sonstige Städtebauliche Satzungen	nein
Art der sonstigen Satzung	
Bauweise	abweichend
Gebäudestellung	
Bauflucht der Nachbargebäude eingehalten	ja
Geschossigkeit	4
Dachform-Ausreißer	ja
Dachaufbauten /-einschnitte	nein
Fassadengliederung	symmetrisch
Fensterformate	horizontal
Besondere architektonische / künstlerische Fassadendetails	nein
Prägende Gebäudevorflächen	ja
erhaltenswert	nein
Besonderheit	

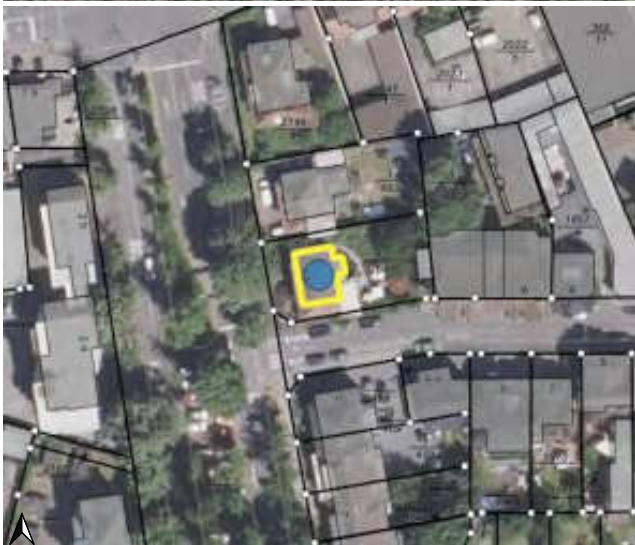
Steckbrief Erhaltungssatzung "Innenstadt Saarlouis"



Quelle: Kreisstadt Saarlouis; Darstellung auf der Grundlage von digitalen Orthofotos. Mit Erlaubnis des Landesamtes für Vermessung, Geoinformation und Landentwicklung Lizenz-Nr. DOP-33/16; Bearbeitung: Kernplan

Adresse	Luxemburger Ring 2 b
Zuordnung Teilbereich in Satzung	3 - östliche und westliche Innenstadt
Neubau/ Baujahr	nein
denkmalgeschützt	nein
Sonstige Städtebauliche Satzungen	nein
Art der sonstigen Satzung	
Bauweise	abweichend
Gebäudestellung	
Bauflucht der Nachbargebäude eingehalten	ja
Geschossigkeit	3
Dachform-Ausreißer	ja
Dachaufbauten /-einschnitte	nein
Fassadengliederung	symmetrisch
Fensterformate	vertikal
Besondere architektonische / künstlerische Fassadendetails	nein
Prägende Gebäudevorflächen	nein
erhaltenswert	nein
Besonderheit	


Steckbrief Erhaltungssatzung "Innenstadt Saarlouis"



Quelle: Kreisstadt Saarlouis; Darstellung auf der Grundlage von digitalen Orthofotos. Mit Erlaubnis des Landesamtes für Vermessung, Geoinformation und Landentwicklung Lizenz-Nr. DOP-33/16; Bearbeitung: Kernplan

Adresse	Luxemburger Ring 3
Zuordnung Teilbereich in Satzung	2 - südliche Innenstadt
Neubau/ Baujahr	nein, Baujahr:(1936)
denkmalgeschützt	nein
Sonstige Städtebauliche Satzungen	nein
Art der sonstigen Satzung	
Bauweise	offen
Gebäudestellung	traufständig
Bauflucht der Nachbargebäude eingehalten	ja
Geschossigkeit	2 + DG
Dachform-Ausreißer	nein
Dachaufbauten /-einschnitte	nein
Fassadengliederung	asymmetrisch
Fensterformate	vertikal
Besondere architektonische / künstlerische Fassadendetails	nein
Prägende Gebäudevorflächen	ja
erhaltenswert	ja (Merkmale des Teilbereichs überwiegend eingehalten / harmonisches Gesamtbild)
Besonderheit	

Steckbrief Erhaltungssatzung "Innenstadt Saarlouis"



Quelle: Kreisstadt Saarlouis; Darstellung auf der Grundlage von digitalen Orthofotos. Mit Erlaubnis des Landesamtes für Vermessung, Geoinformation und Landentwicklung Lizenz-Nr. DOP-33/16; Bearbeitung: Kernplan

Adresse	Luxemburger Ring 5
Zuordnung Teilbereich in Satzung	2 - südliche Innenstadt
Neubau/ Baujahr	nein, Baujahr:(1931)
denkmalgeschützt	nein
Sonstige Städtebauliche Satzungen	nein
Art der sonstigen Satzung	
Bauweise	geschlossen
Gebäudestellung	traufständig
Bauflucht der Nachbargebäude eingehalten	ja
Geschossigkeit	2 + DG
Dachform-Ausreißer	nein
Dachaufbauten /-einschnitte	ja
Fassadengliederung	symmetrisch
Fensterformate	horizontal
Besondere architektonische / künstlerische Fassadendetails	nein
Prägende Gebäudevorflächen	ja
erhaltenswert	ja (Merkmale des Teilbereichs überwiegend eingehalten / Ensemble mit Nachbargebäuden)
Besonderheit	

Steckbrief Erhaltungssatzung "Innenstadt Saarlouis"



Quelle: Kreisstadt Saarlouis; Darstellung auf der Grundlage von digitalen Orthofotos. Mit Erlaubnis des Landesamtes für Vermessung, Geoinformation und Landentwicklung Lizenz-Nr. DOP-33/16; Bearbeitung: Kernplan

Adresse	Luxemburger Ring 7
Zuordnung Teilbereich in Satzung	2 - südliche Innenstadt
Neubau/ Baujahr	nein, Baujahr:(1926)
denkmalgeschützt	nein
Sonstige Städtebauliche Satzungen	nein
Art der sonstigen Satzung	
Bauweise	geschlossen
Gebäudestellung	traufständig
Bauflucht der Nachbargebäude eingehalten	ja
Geschossigkeit	2 + DG
Dachform-Ausreißer	nein
Dachaufbauten /-einschnitte	ja
Fassadengliederung	symmetrisch
Fensterformate	horizontal
Besondere architektonische / künstlerische Fassadendetails	ja
Prägende Gebäudevorflächen	ja
erhaltenswert	ja (Merkmale des Teilbereichs überwiegend eingehalten / Ensemble mit Nachbargebäuden)
Besonderheit	

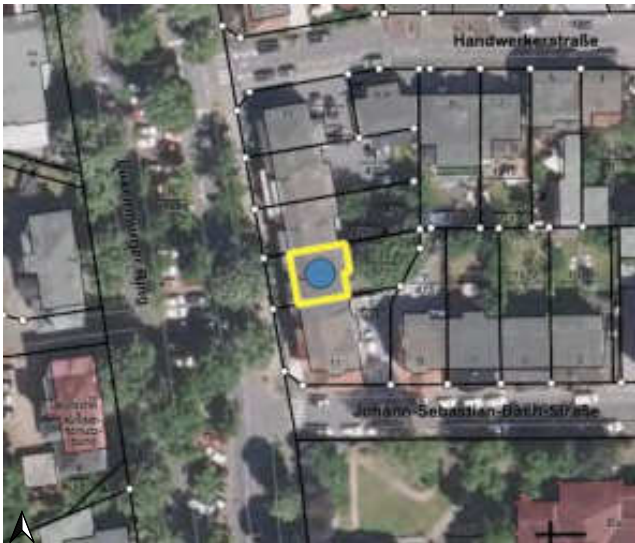
Steckbrief Erhaltungssatzung "Innenstadt Saarlouis"



Quelle: Kreisstadt Saarlouis; Darstellung auf der Grundlage von digitalen Orthofotos. Mit Erlaubnis des Landesamtes für Vermessung, Geoinformation und Landentwicklung Lizenz-Nr. DOP-33/16; Bearbeitung: Kernplan

Adresse	Luxemburger Ring 8
Zuordnung Teilbereich in Satzung	3 - östliche und westliche Innenstadt
Neubau/ Baujahr	nein, Baujahr:(1910)
denkmalgeschützt	ja
Sonstige Städtebauliche Satzungen	nein
Art der sonstigen Satzung	
Bauweise	offen
Gebäudestellung	traufständig
Bauflucht der Nachbargebäude eingehalten	ja
Geschossigkeit	3
Dachform-Ausreißer	nein
Dachaufbauten /-einschnitte	ja
Fassadengliederung	symmetrisch
Fensterformate	vertikal
Besondere architektonische / künstlerische Fassadendetails	ja
Prägende Gebäudevorflächen	nein
erhaltenswert	ja (Merkmale des Teilbereichs überwiegend eingehalten / prägendes Einzelgebäude)
Besonderheit	

Steckbrief Erhaltungssatzung "Innenstadt Saarlouis"



Quelle: Kreisstadt Saarlouis; Darstellung auf der Grundlage von digitalen Orthofotos. Mit Erlaubnis des Landesamtes für Vermessung, Geoinformation und Landentwicklung Lizenz-Nr. DOP-33/16; Bearbeitung: Kernplan

Adresse	Luxemburger Ring 9
Zuordnung Teilbereich in Satzung	2 - südliche Innenstadt
Neubau/ Baujahr	nein, Baujahr:(1927)
denkmalgeschützt	nein
Sonstige Städtebauliche Satzungen	nein
Art der sonstigen Satzung	
Bauweise	geschlossen
Gebäudestellung	traufständig
Bauflucht der Nachbargebäude eingehalten	ja
Geschossigkeit	2 + DG
Dachform-Ausreißer	nein
Dachaufbauten /-einschnitte	ja
Fassadengliederung	symmetrisch
Fensterformate	vertikal
Besondere architektonische / künstlerische Fassadendetails	ja
Prägende Gebäudevorflächen	ja
erhaltenswert	ja (Merkmale des Teilbereichs überwiegend eingehalten / Ensemble mit Nachbargebäuden)
Besonderheit	

Steckbrief Erhaltungssatzung "Innenstadt Saarlouis"



Quelle: Kreisstadt Saarlouis; Darstellung auf der Grundlage von digitalen Orthofotos. Mit Erlaubnis des Landesamtes für Vermessung, Geoinformation und Landentwicklung Lizenz-Nr. DOP-33/16; Bearbeitung: Kernplan

Adresse	Luxemburger Ring 10
Zuordnung Teilbereich in Satzung	3 - östliche und westliche Innenstadt
Neubau/ Baujahr	ja
denkmalgeschützt	
Sonstige Städtebauliche Satzungen	
Art der sonstigen Satzung	
Bauweise	
Gebäudestellung	
Bauflucht der Nachbargebäude eingehalten	
Geschossigkeit	
Dachform-Ausreißer	
Dachaufbauten /-einschnitte	
Fassadengliederung	
Fensterformate	
Besondere architektonische / künstlerische Fassadendetails	
Prägende Gebäudevorflächen	
erhaltenswert	nein
Besonderheit	

Steckbrief Erhaltungssatzung "Innenstadt Saarlouis"



Quelle: Kreisstadt Saarlouis; Darstellung auf der Grundlage von digitalen Orthofotos. Mit Erlaubnis des Landesamtes für Vermessung, Geoinformation und Landentwicklung Lizenz-Nr. DOP-33/16; Bearbeitung: Kernplan

Adresse	Neue-Brauerei-Straße 2
Zuordnung Teilbereich in Satzung	3 - östliche und westliche Innenstadt
Neubau/ Baujahr	nein, Baujahr:(1898)
denkmalgeschützt	nein
Sonstige Städtebauliche Satzungen	nein
Art der sonstigen Satzung	
Bauweise	offen
Gebäudestellung	traufständig
Bauflucht der Nachbargebäude eingehalten	ja
Geschossigkeit	2 bis 3
Dachform-Ausreißer	nein
Dachaufbauten /-einschnitte	ja
Fassadengliederung	symmetrisch
Fensterformate	vertikal
Besondere architektonische / künstlerische Fassadendetails	ja
Prägende Gebäudevorflächen	ja
erhaltenswert	ja (Merkmale des Teilbereichs überwiegend eingehalten / prägendes Einzelgebäude)
Besonderheit	

Steckbrief Erhaltungssatzung "Innenstadt Saarlouis"



Quelle: Kreisstadt Saarlouis; Darstellung auf der Grundlage von digitalen Orthofotos. Mit Erlaubnis des Landesamtes für Vermessung, Geoinformation und Landentwicklung Lizenz-Nr. DOP-33/16; Bearbeitung: Kernplan

Adresse	Neue-Brauerei-Straße 2 a
Zuordnung Teilbereich in Satzung	3 - östliche und westliche Innenstadt
Neubau/ Baujahr	nein
denkmalgeschützt	nein
Sonstige Städtebauliche Satzungen	nein
Art der sonstigen Satzung	
Bauweise	offen
Gebäudestellung	
Bauflucht der Nachbargebäude eingehalten	nein
Geschossigkeit	5
Dachform-Ausreißer	ja
Dachaufbauten /-einschnitte	nein
Fassadengliederung	symmetrisch
Fensterformate	vertikal
Besondere architektonische / künstlerische Fassadendetails	nein
Prägende Gebäudevorflächen	nein
erhaltenswert	nein
Besonderheit	

Steckbrief Erhaltungssatzung "Innenstadt Saarlouis"



Quelle: Kreisstadt Saarlouis; Darstellung auf der Grundlage von digitalen Orthofotos. Mit Erlaubnis des Landesamtes für Vermessung, Geoinformation und Landentwicklung Lizenz-Nr. DOP-33/16; Bearbeitung: Kernplan

Adresse	Neue-Brauerei-Straße 2 b
Zuordnung Teilbereich in Satzung	3 - östliche und westliche Innenstadt
Neubau/ Baujahr	nein
denkmalgeschützt	nein
Sonstige Städtebauliche Satzungen	nein
Art der sonstigen Satzung	
Bauweise	offen
Gebäudestellung	
Bauflucht der Nachbargebäude eingehalten	nein
Geschossigkeit	5
Dachform-Ausreißer	ja
Dachaufbauten /-einschnitte	nein
Fassadengliederung	symmetrisch
Fensterformate	vertikal
Besondere architektonische / künstlerische Fassadendetails	nein
Prägende Gebäudevorflächen	nein
erhaltenswert	nein
Besonderheit	

Steckbrief Erhaltungssatzung "Innenstadt Saarlouis"



Quelle: Kreisstadt Saarlouis; Darstellung auf der Grundlage von digitalen Orthofotos. Mit Erlaubnis des Landesamtes für Vermessung, Geoinformation und Landentwicklung Lizenz-Nr. DOP-33/16; Bearbeitung: Kernplan

Adresse	Neue-Brauerei-Straße 2 c
Zuordnung Teilbereich in Satzung	3 - östliche und westliche Innenstadt
Neubau/ Baujahr	nein
denkmalgeschützt	nein
Sonstige Städtebauliche Satzungen	nein
Art der sonstigen Satzung	
Bauweise	offen
Gebäudestellung	
Bauflucht der Nachbargebäude eingehalten	nein
Geschossigkeit	5
Dachform-Ausreißer	ja
Dachaufbauten /-einschnitte	nein
Fassadengliederung	symmetrisch
Fensterformate	vertikal
Besondere architektonische / künstlerische Fassadendetails	nein
Prägende Gebäudevorflächen	nein
erhaltenswert	nein
Besonderheit	

Steckbrief Erhaltungssatzung "Innenstadt Saarlouis"



Quelle: Kreisstadt Saarlouis; Darstellung auf der Grundlage von digitalen Orthofotos. Mit Erlaubnis des Landesamtes für Vermessung, Geoinformation und Landentwicklung Lizenz-Nr. DOP-33/16; Bearbeitung: Kernplan

Adresse	Neue-Brauerei-Straße 2 d
Zuordnung Teilbereich in Satzung	3 - östliche und westliche Innenstadt
Neubau/ Baujahr	nein
denkmalgeschützt	nein
Sonstige Städtebauliche Satzungen	nein
Art der sonstigen Satzung	
Bauweise	offen
Gebäudestellung	
Bauflucht der Nachbargebäude eingehalten	nein
Geschossigkeit	5
Dachform-Ausreißer	ja
Dachaufbauten /-einschnitte	nein
Fassadengliederung	symmetrisch
Fensterformate	vertikal
Besondere architektonische / künstlerische Fassadendetails	nein
Prägende Gebäudevorflächen	nein
erhaltenswert	nein
Besonderheit	

Steckbrief Erhaltungssatzung "Innenstadt Saarlouis"



Quelle: Kreisstadt Saarlouis; Darstellung auf der Grundlage von digitalen Orthofotos. Mit Erlaubnis des Landesamtes für Vermessung, Geoinformation und Landentwicklung Lizenz-Nr. DOP-33/16; Bearbeitung: Kernplan

Adresse	Neue-Brauerei-Straße 3
Zuordnung Teilbereich in Satzung	3 - östliche und westliche Innenstadt
Neubau/ Baujahr	nein
denkmalgeschützt	nein
Sonstige Städtebauliche Satzungen	nein
Art der sonstigen Satzung	
Bauweise	offen
Gebäudestellung	traufständig
Bauflucht der Nachbargebäude eingehalten	ja
Geschossigkeit	3 + DG
Dachform-Ausreißer	nein
Dachaufbauten /-einschnitte	ja
Fassadengliederung	asymmetrisch
Fensterformate	vertikal
Besondere architektonische / künstlerische Fassadendetails	nein
Prägende Gebäudevorflächen	nein
erhaltenswert	nein
Besonderheit	

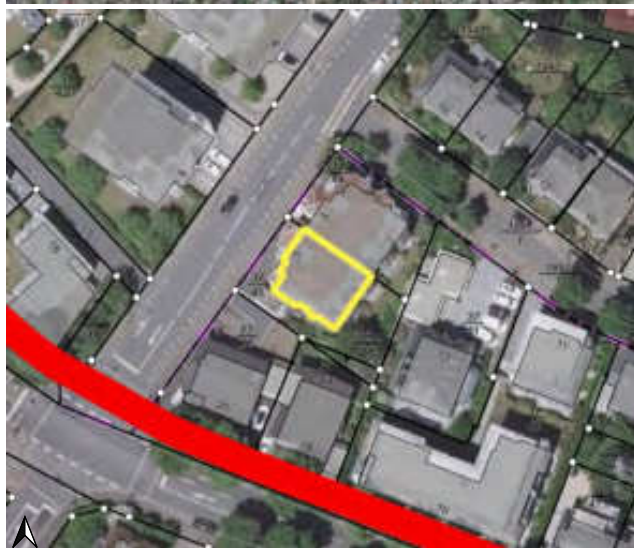
Steckbrief Erhaltungssatzung "Innenstadt Saarlouis"



Quelle: Kreisstadt Saarlouis; Darstellung auf der Grundlage von digitalen Orthofotos. Mit Erlaubnis des Landesamtes für Vermessung, Geoinformation und Landentwicklung Lizenz-Nr. DOP-33/16; Bearbeitung: Kernplan

Adresse	Neue-Brauerei-Straße 4
Zuordnung Teilbereich in Satzung	3 - östliche und westliche Innenstadt
Neubau/ Baujahr	ja
denkmalgeschützt	
Sonstige Städtebauliche Satzungen	
Art der sonstigen Satzung	
Bauweise	
Gebäudestellung	
Bauflucht der Nachbargebäude eingehalten	
Geschossigkeit	
Dachform-Ausreißer	
Dachaufbauten /-einschnitte	
Fassadengliederung	
Fensterformate	
Besondere architektonische / künstlerische Fassadendetails	
Prägende Gebäudevorflächen	
erhaltenswert	nein
Besonderheit	

Steckbrief Erhaltungssatzung "Innenstadt Saarlouis"



Quelle: Kreisstadt Saarlouis; Darstellung auf der Grundlage von digitalen Orthofotos. Mit Erlaubnis des Landesamtes für Vermessung, Geoinformation und Landentwicklung Lizenz-Nr. DOP-33/16; Bearbeitung: Kernplan

Adresse	Neue-Brauerei-Straße 5
Zuordnung Teilbereich in Satzung	3 - östliche und westliche Innenstadt
Neubau/ Baujahr	nein
denkmalgeschützt	nein
Sonstige Städtebauliche Satzungen	nein
Art der sonstigen Satzung	
Bauweise	offen
Gebäudestellung	traufständig
Bauflucht der Nachbargebäude eingehalten	ja
Geschossigkeit	3 + DG
Dachform-Ausreißer	nein
Dachaufbauten /-einschnitte	ja
Fassadengliederung	asymmetrisch
Fensterformate	vertikal
Besondere architektonische / künstlerische Fassadendetails	nein
Prägende Gebäudevorflächen	nein
erhaltenswert	nein
Besonderheit	

Steckbrief Erhaltungssatzung "Innenstadt Saarlouis"



Quelle: Kreisstadt Saarlouis; Darstellung auf der Grundlage von digitalen Orthofotos. Mit Erlaubnis des Landesamtes für Vermessung, Geoinformation und Landentwicklung Lizenz-Nr. DOP-33/16; Bearbeitung: Kernplan

Adresse	Neue-Brauerei-Straße 6
Zuordnung Teilbereich in Satzung	3 - östliche und westliche Innenstadt
Neubau/ Baujahr	ja
denkmalgeschützt	
Sonstige Städtebauliche Satzungen	
Art der sonstigen Satzung	
Bauweise	
Gebäudestellung	
Bauflucht der Nachbargebäude eingehalten	
Geschossigkeit	
Dachform-Ausreißer	
Dachaufbauten /-einschnitte	
Fassadengliederung	
Fensterformate	
Besondere architektonische / künstlerische Fassadendetails	
Prägende Gebäudevorflächen	
erhaltenswert	nein
Besonderheit	

Steckbrief Erhaltungssatzung "Innenstadt Saarlouis"



Quelle: Kreisstadt Saarlouis; Darstellung auf der Grundlage von digitalen Orthofotos. Mit Erlaubnis des Landesamtes für Vermessung, Geoinformation und Landentwicklung Lizenz-Nr. DOP-33/16; Bearbeitung: Kernplan

Adresse	Neue-Brauerei-Straße 8
Zuordnung Teilbereich in Satzung	3 - östliche und westliche Innenstadt
Neubau/ Baujahr	ja
denkmalgeschützt	
Sonstige Städtebauliche Satzungen	
Art der sonstigen Satzung	
Bauweise	
Gebäudestellung	
Bauflucht der Nachbargebäude eingehalten	
Geschossigkeit	
Dachform-Ausreißer	
Dachaufbauten /-einschnitte	
Fassadengliederung	
Fensterformate	
Besondere architektonische / künstlerische Fassadendetails	
Prägende Gebäudevorflächen	
erhaltenswert	nein
Besonderheit	

Steckbrief Erhaltungssatzung "Innenstadt Saarlouis"



Quelle: Kreisstadt Saarlouis; Darstellung auf der Grundlage von digitalen Orthofotos. Mit Erlaubnis des Landesamtes für Vermessung, Geoinformation und Landentwicklung Lizenz-Nr. DOP-33/16; Bearbeitung: Kernplan

Adresse	Oberförstereistraße 2
Zuordnung Teilbereich in Satzung	2 - südliche Innenstadt
Neubau/ Baujahr	nein
denkmalgeschützt	nein
Sonstige Städtebauliche Satzungen	nein
Art der sonstigen Satzung	
Bauweise	abweichend
Gebäudestellung	
Bauflucht der Nachbargebäude eingehalten	ja
Geschossigkeit	3
Dachform-Ausreißer	ja
Dachaufbauten /-einschnitte	nein
Fassadengliederung	asymmetrisch
Fensterformate	horizontal
Besondere architektonische / künstlerische Fassadendetails	nein
Prägende Gebäudevorflächen	nein
erhaltenswert	nein
Besonderheit	

Steckbrief Erhaltungssatzung "Innenstadt Saarlouis"



Quelle: Kreisstadt Saarlouis; Darstellung auf der Grundlage von digitalen Orthofotos. Mit Erlaubnis des Landesamtes für Vermessung, Geoinformation und Landentwicklung Lizenz-Nr. DOP-33/16; Bearbeitung: Kernplan

Adresse	Oberförstereistraße 4
Zuordnung Teilbereich in Satzung	2 - südliche Innenstadt
Neubau/ Baujahr	ja
denkmalgeschützt	
Sonstige Städtebauliche Satzungen	
Art der sonstigen Satzung	
Bauweise	
Gebäudestellung	
Bauflucht der Nachbargebäude eingehalten	
Geschossigkeit	
Dachform-Ausreißer	
Dachaufbauten /-einschnitte	
Fassadengliederung	
Fensterformate	
Besondere architektonische / künstlerische Fassadendetails	
Prägende Gebäudevorflächen	
erhaltenswert	nein
Besonderheit	

Steckbrief Erhaltungssatzung "Innenstadt Saarlouis"



Quelle: Kreisstadt Saarlouis; Darstellung auf der Grundlage von digitalen Orthofotos. Mit Erlaubnis des Landesamtes für Vermessung, Geoinformation und Landentwicklung Lizenz-Nr. DOP-33/16; Bearbeitung: Kernplan

Adresse	Paulusstraße 2
Zuordnung Teilbereich in Satzung	1 - Zentrum mit Altstadt
Neubau/ Baujahr	nein
denkmalgeschützt	nein
Sonstige Städtebauliche Satzungen	ja
Art der sonstigen Satzung	Altstadtsatzung
Bauweise	geschlossen
Gebäudestellung	traufständig
Bauflucht der Nachbargebäude eingehalten	ja
Geschossigkeit	5
Dachform-Ausreißer	nein
Dachaufbauten /-einschnitte	nein
Fassadengliederung	symmetrisch
Fensterformate	horizontal
Besondere architektonische / künstlerische Fassadendetails	nein
Prägende Gebäudevorflächen	nein
erhaltenswert	nein
Besonderheit	

Steckbrief Erhaltungssatzung "Innenstadt Saarlouis"



Quelle: Kreisstadt Saarlouis; Darstellung auf der Grundlage von digitalen Orthofotos. Mit Erlaubnis des Landesamtes für Vermessung, Geoinformation und Landentwicklung Lizenz-Nr. DOP-33/16; Bearbeitung: Kernplan

Adresse	Pavillonstraße 1
Zuordnung Teilbereich in Satzung	1 - Zentrum mit Altstadt
Neubau/ Baujahr	nein, Baujahr:(Baujahr unbekannt)
denkmalgeschützt	nein
Sonstige Städtebauliche Satzungen	nein
Art der sonstigen Satzung	
Bauweise	geschlossen
Gebäudestellung	traufständig
Bauflucht der Nachbargebäude eingehalten	ja
Geschossigkeit	3
Dachform-Ausreißer	nein
Dachaufbauten /-einschnitte	nein
Fassadengliederung	asymmetrisch
Fensterformate	vertikal
Besondere architektonische / künstlerische Fassadendetails	ja
Prägende Gebäudevorflächen	nein
erhaltenswert	ja (Merkmale des Teilbereichs überwiegend eingehalten / harmonisches Gesamtbild)
Besonderheit	

Steckbrief Erhaltungssatzung "Innenstadt Saarlouis"



Quelle: Kreisstadt Saarlouis; Darstellung auf der Grundlage von digitalen Orthofotos. Mit Erlaubnis des Landesamtes für Vermessung, Geoinformation und Landentwicklung Lizenz-Nr. DOP-33/16; Bearbeitung: Kernplan

Adresse	Pavillonstraße 10,Pavillonstraße 8
Zuordnung Teilbereich in Satzung	1 - Zentrum mit Altstadt
Neubau/ Baujahr	nein, Baujahr:(1683/1838)
denkmalgeschützt	ja
Sonstige Städtebauliche Satzungen	nein
Art der sonstigen Satzung	
Bauweise	geschlossen
Gebäudestellung	traufständig
Bauflucht der Nachbargebäude eingehalten	ja
Geschossigkeit	3 + DG
Dachform-Ausreißer	nein
Dachaufbauten /-einschnitte	ja
Fassadengliederung	symmetrisch
Fensterformate	vertikal
Besondere architektonische / künstlerische Fassadendetails	ja
Prägende Gebäudevorflächen	nein
erhaltenswert	ja (Merkmale des Teilbereichs überwiegend eingehalten / Ensemble mit Nachbargebäuden)
Besonderheit	Gebäude aus Festungszeit, ehem. Kaserne I

Steckbrief Erhaltungssatzung "Innenstadt Saarlouis"



Quelle: Kreisstadt Saarlouis; Darstellung auf der Grundlage von digitalen Orthofotos. Mit Erlaubnis des Landesamtes für Vermessung, Geoinformation und Landentwicklung Lizenz-Nr. DOP-33/16; Bearbeitung: Kernplan

Adresse	Pavillonstraße 12
Zuordnung Teilbereich in Satzung	1 - Zentrum mit Altstadt
Neubau/ Baujahr	nein, Baujahr:(1683/1838)
denkmalgeschützt	ja
Sonstige Städtebauliche Satzungen	nein
Art der sonstigen Satzung	
Bauweise	geschlossen
Gebäudestellung	traufständig
Bauflucht der Nachbargebäude eingehalten	ja
Geschossigkeit	3 + DG
Dachform-Ausreißer	nein
Dachaufbauten /-einschnitte	ja
Fassadengliederung	symmetrisch
Fensterformate	vertikal
Besondere architektonische / künstlerische Fassadendetails	ja
Prägende Gebäudevorflächen	nein
erhaltenswert	ja (Merkmale des Teilbereichs überwiegend eingehalten / Ensemble mit Nachbargebäuden)
Besonderheit	Gebäude aus Festungszeit, ehem. Kaserne I


Steckbrief Erhaltungssatzung "Innenstadt Saarlouis"



Quelle: Kreisstadt Saarlouis; Darstellung auf der Grundlage von digitalen Orthofotos. Mit Erlaubnis des Landesamtes für Vermessung, Geoinformation und Landentwicklung Lizenz-Nr. DOP-33/16; Bearbeitung: Kernplan

Adresse	Pavillonstraße 13
Zuordnung Teilbereich in Satzung	1 - Zentrum mit Altstadt
Neubau/ Baujahr	nein, Baujahr:(1953/54)
denkmalgeschützt	ja
Sonstige Städtebauliche Satzungen	ja
Art der sonstigen Satzung	Gestaltungssatzung Deutsche Straße
Bauweise	geschlossen
Gebäudestellung	traufständig
Bauflucht der Nachbargebäude eingehalten	ja
Geschossigkeit	4
Dachform-Ausreißer	nein
Dachaufbauten /-einschnitte	nein
Fassadengliederung	symmetrisch
Fensterformate	vertikal
Besondere architektonische / künstlerische Fassadendetails	nein
Prägende Gebäudevorflächen	nein
erhaltenswert	ja (Merkmale des Teilbereichs überwiegend eingehalten / harmonisches Gesamtbild)
Besonderheit	

Steckbrief Erhaltungssatzung "Innenstadt Saarlouis"



Quelle: Kreisstadt Saarlouis; Darstellung auf der Grundlage von digitalen Orthofotos. Mit Erlaubnis des Landesamtes für Vermessung, Geoinformation und Landentwicklung Lizenz-Nr. DOP-33/16; Bearbeitung: Kernplan

Adresse	Pavillonstraße 14
Zuordnung Teilbereich in Satzung	1 - Zentrum mit Altstadt
Neubau/ Baujahr	nein, Baujahr:(1683/1838)
denkmalgeschützt	ja
Sonstige Städtebauliche Satzungen	nein
Art der sonstigen Satzung	
Bauweise	geschlossen
Gebäudestellung	traufständig
Bauflucht der Nachbargebäude eingehalten	ja
Geschossigkeit	3 + DG
Dachform-Ausreißer	nein
Dachaufbauten /-einschnitte	ja
Fassadengliederung	symmetrisch
Fensterformate	vertikal
Besondere architektonische / künstlerische Fassadendetails	ja
Prägende Gebäudevorflächen	nein
erhaltenswert	ja (Merkmale des Teilbereichs überwiegend eingehalten / Ensemble mit Nachbargebäuden)
Besonderheit	Gebäude aus Festungszeit, ehem. Kaserne I

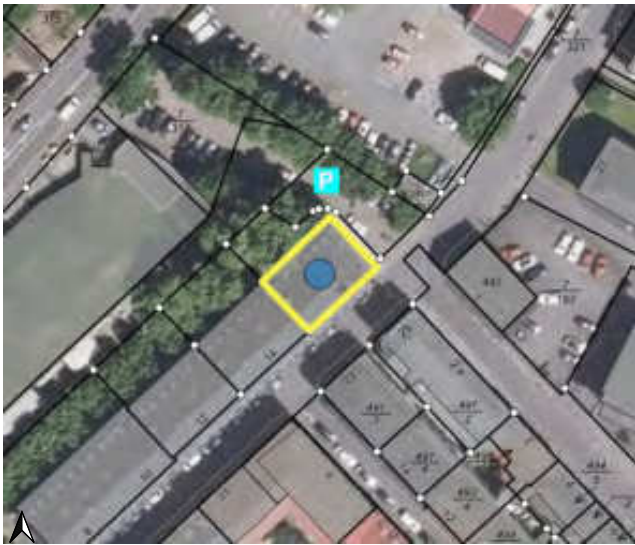
Steckbrief Erhaltungssatzung "Innenstadt Saarlouis"



Quelle: Kreisstadt Saarlouis; Darstellung auf der Grundlage von digitalen Orthofotos. Mit Erlaubnis des Landesamtes für Vermessung, Geoinformation und Landentwicklung Lizenz-Nr. DOP-33/16; Bearbeitung: Kernplan

Adresse	Pavillonstraße 15
Zuordnung Teilbereich in Satzung	1 - Zentrum mit Altstadt
Neubau/ Baujahr	nein, Baujahr:(1901)
denkmalgeschützt	ja
Sonstige Städtebauliche Satzungen	ja
Art der sonstigen Satzung	Gestaltungssatzung Deutsche Straße
Bauweise	geschlossen
Gebäudestellung	traufständig
Bauflucht der Nachbargebäude eingehalten	ja
Geschossigkeit	3 bis 4
Dachform-Ausreißer	nein
Dachaufbauten /-einschnitte	ja
Fassadengliederung	asymmetrisch
Fensterformate	vertikal
Besondere architektonische / künstlerische Fassadendetails	ja
Prägende Gebäudevorflächen	nein
erhaltenswert	ja (Merkmale des Teilbereichs überwiegend eingehalten / prägendes Einzelgebäude)
Besonderheit	

Steckbrief Erhaltungssatzung "Innenstadt Saarlouis"



Quelle: Kreisstadt Saarlouis; Darstellung auf der Grundlage von digitalen Orthofotos. Mit Erlaubnis des Landesamtes für Vermessung, Geoinformation und Landentwicklung Lizenz-Nr. DOP-33/16; Bearbeitung: Kernplan

Adresse	Pavillonstraße 16
Zuordnung Teilbereich in Satzung	1 - Zentrum mit Altstadt
Neubau/ Baujahr	nein, Baujahr:(1683/1838)
denkmalgeschützt	ja
Sonstige Städtebauliche Satzungen	nein
Art der sonstigen Satzung	
Bauweise	geschlossen
Gebäudestellung	traufständig
Bauflucht der Nachbargebäude eingehalten	ja
Geschossigkeit	3 + DG
Dachform-Ausreißer	nein
Dachaufbauten /-einschnitte	ja
Fassadengliederung	symmetrisch
Fensterformate	vertikal
Besondere architektonische / künstlerische Fassadendetails	ja
Prägende Gebäudevorflächen	nein
erhaltenswert	ja (Merkmale des Teilbereichs überwiegend eingehalten / Ensemble mit Nachbargebäuden)
Besonderheit	Gebäude aus Festungszeit, ehem. Kaserne I

Steckbrief Erhaltungssatzung "Innenstadt Saarlouis"



Quelle: Kreisstadt Saarlouis; Darstellung auf der Grundlage von digitalen Orthofotos. Mit Erlaubnis des Landesamtes für Vermessung, Geoinformation und Landentwicklung Lizenz-Nr. DOP-33/16; Bearbeitung: Kernplan

Adresse	Pavillonstraße 17
Zuordnung Teilbereich in Satzung	1 - Zentrum mit Altstadt
Neubau/ Baujahr	nein, Baujahr:(1953/54)
denkmalgeschützt	ja
Sonstige Städtebauliche Satzungen	ja
Art der sonstigen Satzung	Gestaltungssatzung Deutsche Straße
Bauweise	geschlossen
Gebäudestellung	traufständig
Bauflucht der Nachbargebäude eingehalten	ja
Geschossigkeit	4
Dachform-Ausreißer	nein
Dachaufbauten /-einschnitte	nein
Fassadengliederung	symmetrisch
Fensterformate	vertikal
Besondere architektonische / künstlerische Fassadendetails	nein
Prägende Gebäudevorflächen	nein
erhaltenswert	ja (Merkmale des Teilbereichs überwiegend eingehalten / harmonisches Gesamtbild)
Besonderheit	


Steckbrief Erhaltungssatzung "Innenstadt Saarlouis"



Quelle: Kreisstadt Saarlouis; Darstellung auf der Grundlage von digitalen Orthofotos. Mit Erlaubnis des Landesamtes für Vermessung, Geoinformation und Landentwicklung Lizenz-Nr. DOP-33/16; Bearbeitung: Kernplan

Adresse	Pavillonstraße 19
Zuordnung Teilbereich in Satzung	1 - Zentrum mit Altstadt
Neubau/ Baujahr	nein, Baujahr:(um 1700)
denkmalgeschützt	ja
Sonstige Städtebauliche Satzungen	ja
Art der sonstigen Satzung	Altstadtsatzung
Bauweise	geschlossen
Gebäudestellung	traufständig
Bauflucht der Nachbargebäude eingehalten	ja
Geschossigkeit	2 + DG
Dachform-Ausreißer	nein
Dachaufbauten /-einschnitte	ja
Fassadengliederung	asymmetrisch
Fensterformate	vertikal
Besondere architektonische / künstlerische Fassadendetails	ja
Prägende Gebäudevorflächen	nein
erhaltenswert	ja (Merkmale des Teilbereichs überwiegend eingehalten / prägendes Einzelgebäude)
Besonderheit	

Steckbrief Erhaltungssatzung "Innenstadt Saarlouis"



Quelle: Kreisstadt Saarlouis; Darstellung auf der Grundlage von digitalen Orthofotos. Mit Erlaubnis des Landesamtes für Vermessung, Geoinformation und Landentwicklung Lizenz-Nr. DOP-33/16; Bearbeitung: Kernplan

Adresse	Pavillonstraße 20
Zuordnung Teilbereich in Satzung	3 - östliche und westliche Innenstadt
Neubau/ Baujahr	nein
denkmalgeschützt	nein
Sonstige Städtebauliche Satzungen	nein
Art der sonstigen Satzung	
Bauweise	offen
Gebäudestellung	
Bauflucht der Nachbargebäude eingehalten	ja
Geschossigkeit	4
Dachform-Ausreißer	ja
Dachaufbauten /-einschnitte	nein
Fassadengliederung	symmetrisch
Fensterformate	horizontal
Besondere architektonische / künstlerische Fassadendetails	nein
Prägende Gebäudevorflächen	nein
erhaltenswert	nein
Besonderheit	

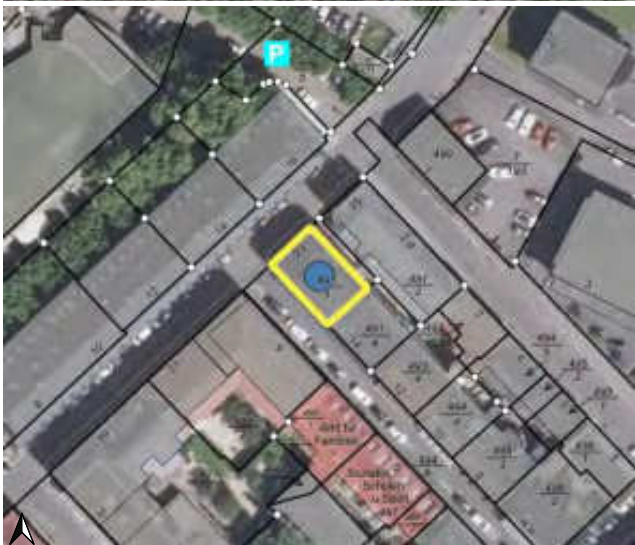
Steckbrief Erhaltungssatzung "Innenstadt Saarlouis"



Quelle: Kreisstadt Saarlouis; Darstellung auf der Grundlage von digitalen Orthofotos. Mit Erlaubnis des Landesamtes für Vermessung, Geoinformation und Landentwicklung Lizenz-Nr. DOP-33/16; Bearbeitung: Kernplan

Adresse	Pavillonstraße 21
Zuordnung Teilbereich in Satzung	1 - Zentrum mit Altstadt
Neubau/ Baujahr	nein
denkmalgeschützt	nein
Sonstige Städtebauliche Satzungen	ja
Art der sonstigen Satzung	Altstadtsatzung
Bauweise	geschlossen
Gebäudestellung	traufständig
Bauflucht der Nachbargebäude eingehalten	ja
Geschossigkeit	3
Dachform-Ausreißer	nein
Dachaufbauten /-einschnitte	nein
Fassadengliederung	symmetrisch
Fensterformate	vertikal
Besondere architektonische / künstlerische Fassadendetails	nein
Prägende Gebäudevorflächen	nein
erhaltenswert	nein
Besonderheit	

Steckbrief Erhaltungssatzung "Innenstadt Saarlouis"



Quelle: Kreisstadt Saarlouis; Darstellung auf der Grundlage von digitalen Orthofotos. Mit Erlaubnis des Landesamtes für Vermessung, Geoinformation und Landentwicklung Lizenz-Nr. DOP-33/16; Bearbeitung: Kernplan

Adresse	Pavillonstraße 23
Zuordnung Teilbereich in Satzung	1 - Zentrum mit Altstadt
Neubau/ Baujahr	nein, Baujahr:(1742)
denkmalgeschützt	ja
Sonstige Städtebauliche Satzungen	ja
Art der sonstigen Satzung	Altstadtsatzung
Bauweise	geschlossen
Gebäudestellung	traufständig
Bauflucht der Nachbargebäude eingehalten	ja
Geschossigkeit	2 + DG
Dachform-Ausreißer	nein
Dachaufbauten /-einschnitte	nein
Fassadengliederung	symmetrisch
Fensterformate	vertikal
Besondere architektonische / künstlerische Fassadendetails	nein
Prägende Gebäudevorflächen	nein
erhaltenswert	ja (Merkmale des Teilbereichs überwiegend eingehalten / prägendes Einzelgebäude)
Besonderheit	

Steckbrief Erhaltungssatzung "Innenstadt Saarlouis"



Quelle: Kreisstadt Saarlouis; Darstellung auf der Grundlage von digitalen Orthofotos. Mit Erlaubnis des Landesamtes für Vermessung, Geoinformation und Landentwicklung Lizenz-Nr. DOP-33/16; Bearbeitung: Kernplan

Adresse	Pavillonstraße 25,Kavalleriestraße 2 a
Zuordnung Teilbereich in Satzung	1 - Zentrum mit Altstadt
Neubau/ Baujahr	ja
denkmalgeschützt	
Sonstige Städtebauliche Satzungen	
Art der sonstigen Satzung	
Bauweise	
Gebäudestellung	
Bauflucht der Nachbargebäude eingehalten	
Geschossigkeit	
Dachform-Ausreißer	
Dachaufbauten /-einschnitte	
Fassadengliederung	
Fensterformate	
Besondere architektonische / künstlerische Fassadendetails	
Prägende Gebäudevorflächen	
erhaltenswert	nein
Besonderheit	

Steckbrief Erhaltungssatzung "Innenstadt Saarlouis"



Quelle: Kreisstadt Saarlouis; Darstellung auf der Grundlage von digitalen Orthofotos. Mit Erlaubnis des Landesamtes für Vermessung, Geoinformation und Landentwicklung Lizenz-Nr. DOP-33/16; Bearbeitung: Kernplan

Adresse	Pavillonstraße 27
Zuordnung Teilbereich in Satzung	3 - östliche und westliche Innenstadt
Neubau/ Baujahr	nein, Baujahr:(Festungszeit / modernisiert)
denkmalgeschützt	nein
Sonstige Städtebauliche Satzungen	nein
Art der sonstigen Satzung	
Bauweise	offen
Gebäudestellung	giebelständig
Bauflucht der Nachbargebäude eingehalten	ja
Geschossigkeit	2 + DG
Dachform-Ausreißer	nein
Dachaufbauten /-einschnitte	nein
Fassadengliederung	symmetrisch
Fensterformate	vertikal
Besondere architektonische / künstlerische Fassadendetails	nein
Prägende Gebäudevorflächen	ja
erhaltenswert	ja (Merkmale des Teilbereichs überwiegend eingehalten / prägendes Einzelgebäude)
Besonderheit	Gebäude aus der preuss. Festungszeit

Steckbrief Erhaltungssatzung "Innenstadt Saarlouis"



Quelle: Kreisstadt Saarlouis; Darstellung auf der Grundlage von digitalen Orthofotos. Mit Erlaubnis des Landesamtes für Vermessung, Geoinformation und Landentwicklung Lizenz-Nr. DOP-33/16; Bearbeitung: Kernplan

Adresse	Pavillonstraße 37
Zuordnung Teilbereich in Satzung	3 - östliche und westliche Innenstadt
Neubau/ Baujahr	ja
denkmalgeschützt	
Sonstige Städtebauliche Satzungen	
Art der sonstigen Satzung	
Bauweise	
Gebäudestellung	
Bauflucht der Nachbargebäude eingehalten	
Geschossigkeit	
Dachform-Ausreißer	
Dachaufbauten /-einschnitte	
Fassadengliederung	
Fensterformate	
Besondere architektonische / künstlerische Fassadendetails	
Prägende Gebäudevorflächen	
erhaltenswert	nein
Besonderheit	

Steckbrief Erhaltungssatzung "Innenstadt Saarlouis"



Quelle: Kreisstadt Saarlouis; Darstellung auf der Grundlage von digitalen Orthofotos. Mit Erlaubnis des Landesamtes für Vermessung, Geoinformation und Landentwicklung Lizenz-Nr. DOP-33/16; Bearbeitung: Kernplan

Adresse	Pavillonstraße 39
Zuordnung Teilbereich in Satzung	3 - östliche und westliche Innenstadt
Neubau/ Baujahr	ja
denkmalgeschützt	
Sonstige Städtebauliche Satzungen	
Art der sonstigen Satzung	
Bauweise	
Gebäudestellung	
Bauflucht der Nachbargebäude eingehalten	
Geschossigkeit	
Dachform-Ausreißer	
Dachaufbauten /-einschnitte	
Fassadengliederung	
Fensterformate	
Besondere architektonische / künstlerische Fassadendetails	
Prägende Gebäudevorflächen	
erhaltenswert	nein
Besonderheit	

Steckbrief Erhaltungssatzung "Innenstadt Saarlouis"



Quelle: Kreisstadt Saarlouis; Darstellung auf der Grundlage von digitalen Orthofotos. Mit Erlaubnis des Landesamtes für Vermessung, Geoinformation und Landentwicklung Lizenz-Nr. DOP-33/16; Bearbeitung: Kernplan

Adresse	Pavillonstraße
Zuordnung Teilbereich in Satzung	2 - südliche Innenstadt
Neubau/ Baujahr	nein
denkmalgeschützt	nein
Sonstige Städtebauliche Satzungen	nein
Art der sonstigen Satzung	
Bauweise	abweichend
Gebäudestellung	traufständig
Bauflucht der Nachbargebäude eingehalten	ja
Geschossigkeit	3
Dachform-Ausreißer	nein
Dachaufbauten /-einschnitte	nein
Fassadengliederung	asymmetrisch
Fensterformate	horizontal
Besondere architektonische / künstlerische Fassadendetails	nein
Prägende Gebäudevorflächen	nein
erhaltenswert	nein
Besonderheit	

Steckbrief Erhaltungssatzung "Innenstadt Saarlouis"



Quelle: Kreisstadt Saarlouis; Darstellung auf der Grundlage von digitalen Orthofotos. Mit Erlaubnis des Landesamtes für Vermessung, Geoinformation und Landentwicklung Lizenz-Nr. DOP-33/16; Bearbeitung: Kernplan

Adresse	Petrusstraße 1
Zuordnung Teilbereich in Satzung	1 - Zentrum mit Altstadt
Neubau/ Baujahr	nein
denkmalgeschützt	nein
Sonstige Städtebauliche Satzungen	ja
Art der sonstigen Satzung	Altstadtsatzung
Bauweise	geschlossen
Gebäudestellung	traufständig
Bauflucht der Nachbargebäude eingehalten	ja
Geschossigkeit	3
Dachform-Ausreißer	nein
Dachaufbauten /-einschnitte	nein
Fassadengliederung	asymmetrisch
Fensterformate	horizontal
Besondere architektonische / künstlerische Fassadendetails	nein
Prägende Gebäudevorflächen	nein
erhaltenswert	nein
Besonderheit	


Steckbrief Erhaltungssatzung "Innenstadt Saarlouis"



Quelle: Kreisstadt Saarlouis; Darstellung auf der Grundlage von digitalen Orthofotos. Mit Erlaubnis des Landesamtes für Vermessung, Geoinformation und Landentwicklung Lizenz-Nr. DOP-33/16; Bearbeitung: Kernplan

Adresse	Postgäßchen 1,Silberherzstraße 4
Zuordnung Teilbereich in Satzung	1 - Zentrum mit Altstadt
Neubau/ Baujahr	nein, Baujahr:(1897)
denkmalgeschützt	ja
Sonstige Städtebauliche Satzungen	ja
Art der sonstigen Satzung	Gestaltungssatzung Silberherzstraße
Bauweise	geschlossen
Gebäudestellung	traufständig
Bauflucht der Nachbargebäude eingehalten	ja
Geschossigkeit	3 + DG
Dachform-Ausreißer	nein
Dachaufbauten /-einschnitte	ja
Fassadengliederung	symmetrisch
Fensterformate	vertikal
Besondere architektonische / künstlerische Fassadendetails	ja
Prägende Gebäudevorflächen	nein
erhaltenswert	ja (Merkmale des Teilbereichs überwiegend eingehalten / prägendes Einzelgebäude)
Besonderheit	

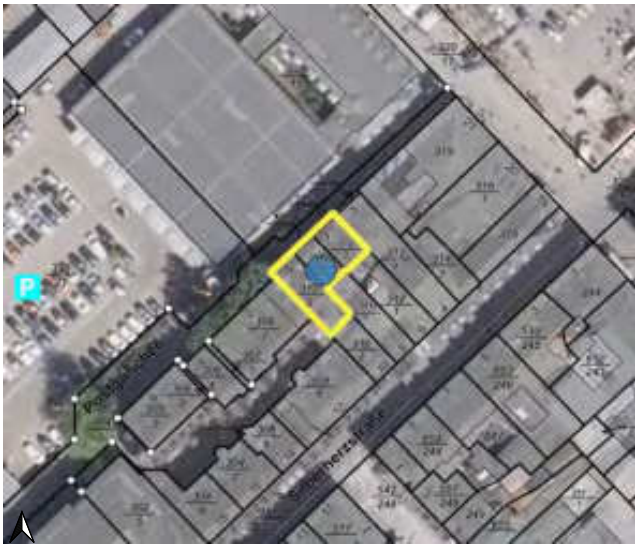
Steckbrief Erhaltungssatzung "Innenstadt Saarlouis"



Quelle: Kreisstadt Saarlouis; Darstellung auf der Grundlage von digitalen Orthofotos. Mit Erlaubnis des Landesamtes für Vermessung, Geoinformation und Landentwicklung Lizenz-Nr. DOP-33/16; Bearbeitung: Kernplan

Adresse	Postgäßchen 2
Zuordnung Teilbereich in Satzung	1 - Zentrum mit Altstadt
Neubau/ Baujahr	nein, Baujahr:(1983)
denkmalgeschützt	nein
Sonstige Städtebauliche Satzungen	ja
Art der sonstigen Satzung	Gestaltungssatzung Silberherzstraße
Bauweise	geschlossen
Gebäudestellung	traufständig
Bauflucht der Nachbargebäude eingehalten	ja
Geschossigkeit	3 + DG
Dachform-Ausreißer	nein
Dachaufbauten /-einschnitte	ja
Fassadengliederung	symmetrisch
Fensterformate	vertikal
Besondere architektonische / künstlerische Fassadendetails	nein
Prägende Gebäudevorflächen	nein
erhaltenswert	ja (Merkmale des Teilbereichs überwiegend eingehalten / harmonisches Gesamtbild)
Besonderheit	Beispiel für Stadtsanierung der 1980er Jahre


Steckbrief Erhaltungssatzung "Innenstadt Saarlouis"



Quelle: Kreisstadt Saarlouis; Darstellung auf der Grundlage von digitalen Orthofotos. Mit Erlaubnis des Landesamtes für Vermessung, Geoinformation und Landentwicklung Lizenz-Nr. DOP-33/16; Bearbeitung: Kernplan

Adresse	Postgäßchen 3, Postgäßchen 5
Zuordnung Teilbereich in Satzung	1 - Zentrum mit Altstadt
Neubau/ Baujahr	nein, Baujahr:(Teilbau 1985)
denkmalgeschützt	nein
Sonstige Städtebauliche Satzungen	ja
Art der sonstigen Satzung	Gestaltungssatzung Silberherzstraße
Bauweise	geschlossen
Gebäudestellung	giebelständig
Bauflucht der Nachbargebäude eingehalten	ja
Geschossigkeit	4 + DG
Dachform-Ausreißer	nein
Dachaufbauten /-einschnitte	ja
Fassadengliederung	symmetrisch
Fensterformate	vertikal
Besondere architektonische / künstlerische Fassadendetails	nein
Prägende Gebäudevorflächen	nein
erhaltenswert	ja (Merkmale des Teilbereichs überwiegend eingehalten / harmonisches Gesamtbild)
Besonderheit	Beispiel für Stadtsanierung der 1980er Jahre


Steckbrief Erhaltungssatzung "Innenstadt Saarlouis"



Quelle: Kreisstadt Saarlouis; Darstellung auf der Grundlage von digitalen Orthofotos. Mit Erlaubnis des Landesamtes für Vermessung, Geoinformation und Landentwicklung Lizenz-Nr. DOP-33/16; Bearbeitung: Kernplan

Adresse	Postgäßchen 4
Zuordnung Teilbereich in Satzung	1 - Zentrum mit Altstadt
Neubau/ Baujahr	nein, Baujahr:(1984)
denkmalgeschützt	nein
Sonstige Städtebauliche Satzungen	ja
Art der sonstigen Satzung	Gestaltungssatzung Silberherzstraße
Bauweise	geschlossen
Gebäudestellung	traufständig
Bauflucht der Nachbargebäude eingehalten	ja
Geschossigkeit	3 + DG
Dachform-Ausreißer	nein
Dachaufbauten /-einschnitte	ja
Fassadengliederung	symmetrisch
Fensterformate	vertikal
Besondere architektonische / künstlerische Fassadendetails	ja
Prägende Gebäudevorflächen	nein
erhaltenswert	ja (Merkmale des Teilbereichs überwiegend eingehalten / prägendes Einzelgebäude)
Besonderheit	Beispiel für Stadtsanierung der 1980er Jahre

Steckbrief Erhaltungssatzung "Innenstadt Saarlouis"



Quelle: Kreisstadt Saarlouis; Darstellung auf der Grundlage von digitalen Orthofotos. Mit Erlaubnis des Landesamtes für Vermessung, Geoinformation und Landentwicklung Lizenz-Nr. DOP-33/16; Bearbeitung: Kernplan

Adresse	Postgäßchen 6
Zuordnung Teilbereich in Satzung	1 - Zentrum mit Altstadt
Neubau/ Baujahr	nein, Baujahr:(1986)
denkmalgeschützt	nein
Sonstige Städtebauliche Satzungen	ja
Art der sonstigen Satzung	Gestaltungssatzung Silberherzstraße
Bauweise	geschlossen
Gebäudestellung	traufständig
Bauflucht der Nachbargebäude eingehalten	ja
Geschossigkeit	2 + DG
Dachform-Ausreißer	nein
Dachaufbauten /-einschnitte	ja
Fassadengliederung	symmetrisch
Fensterformate	vertikal
Besondere architektonische / künstlerische Fassadendetails	ja
Prägende Gebäudevorflächen	nein
erhaltenswert	ja (Merkmale des Teilbereichs überwiegend eingehalten / prägendes Einzelgebäude)
Besonderheit	Standort der ehem. Synagoge

Steckbrief Erhaltungssatzung "Innenstadt Saarlouis"



Quelle: Kreisstadt Saarlouis; Darstellung auf der Grundlage von digitalen Orthofotos. Mit Erlaubnis des Landesamtes für Vermessung, Geoinformation und Landentwicklung Lizenz-Nr. DOP-33/16; Bearbeitung: Kernplan

Adresse	Prälat-Subtil-Ring 1
Zuordnung Teilbereich in Satzung	2 - südliche Innenstadt
Neubau/ Baujahr	nein, Baujahr:(1909)
denkmalgeschützt	nein
Sonstige Städtebauliche Satzungen	nein
Art der sonstigen Satzung	
Bauweise	geschlossen
Gebäudestellung	traufständig
Bauflucht der Nachbargebäude eingehalten	ja
Geschossigkeit	3 + DG
Dachform-Ausreißer	nein
Dachaufbauten /-einschnitte	ja
Fassadengliederung	symmetrisch
Fensterformate	vertikal
Besondere architektonische / künstlerische Fassadendetails	ja
Prägende Gebäudevorflächen	ja
erhaltenswert	ja (Merkmale des Teilbereichs überwiegend eingehalten / Ensemble mit Nachbargebäuden)
Besonderheit	

Steckbrief Erhaltungssatzung "Innenstadt Saarlouis"



Quelle: Kreisstadt Saarlouis; Darstellung auf der Grundlage von digitalen Orthofotos. Mit Erlaubnis des Landesamtes für Vermessung, Geoinformation und Landentwicklung Lizenz-Nr. DOP-33/16; Bearbeitung: Kernplan

Adresse	Prälat-Subtil-Ring 2 (1)
Zuordnung Teilbereich in Satzung	3 - östliche und westliche Innenstadt
Neubau/ Baujahr	nein, Baujahr:(Nachkriegszeit)
denkmalgeschützt	nein
Sonstige Städtebauliche Satzungen	nein
Art der sonstigen Satzung	
Bauweise	abweichend
Gebäudestellung	traufständig
Bauflucht der Nachbargebäude eingehalten	ja
Geschossigkeit	2 + DG
Dachform-Ausreißer	nein
Dachaufbauten /-einschnitte	ja
Fassadengliederung	symmetrisch
Fensterformate	vertikal
Besondere architektonische / künstlerische Fassadendetails	nein
Prägende Gebäudevorflächen	nein
erhaltenswert	ja (Merkmale des Teilbereichs überwiegend eingehalten / harmonisches Gesamtbild)
Besonderheit	

Steckbrief Erhaltungssatzung "Innenstadt Saarlouis"



Quelle: Kreisstadt Saarlouis; Darstellung auf der Grundlage von digitalen Orthofotos. Mit Erlaubnis des Landesamtes für Vermessung, Geoinformation und Landentwicklung Lizenz-Nr. DOP-33/16; Bearbeitung: Kernplan

Adresse	Prälat-Subtil-Ring 2 (2)
Zuordnung Teilbereich in Satzung	3 - östliche und westliche Innenstadt
Neubau/ Baujahr	nein
denkmalgeschützt	nein
Sonstige Städtebauliche Satzungen	nein
Art der sonstigen Satzung	
Bauweise	abweichend
Gebäudestellung	traufständig
Bauflucht der Nachbargebäude eingehalten	ja
Geschossigkeit	2 + DG
Dachform-Ausreißer	nein
Dachaufbauten /-einschnitte	ja
Fassadengliederung	asymmetrisch
Fensterformate	vertikal
Besondere architektonische / künstlerische Fassadendetails	nein
Prägende Gebäudevorflächen	nein
erhaltenswert	nein
Besonderheit	

Steckbrief Erhaltungssatzung "Innenstadt Saarlouis"



Quelle: Kreisstadt Saarlouis; Darstellung auf der Grundlage von digitalen Orthofotos. Mit Erlaubnis des Landesamtes für Vermessung, Geoinformation und Landentwicklung Lizenz-Nr. DOP-33/16; Bearbeitung: Kernplan

Adresse	Prälat-Subtil-Ring 2 (3)
Zuordnung Teilbereich in Satzung	3 - östliche und westliche Innenstadt
Neubau/ Baujahr	nein
denkmalgeschützt	nein
Sonstige Städtebauliche Satzungen	nein
Art der sonstigen Satzung	
Bauweise	abweichend
Gebäudestellung	traufständig
Bauflucht der Nachbargebäude eingehalten	ja
Geschossigkeit	2
Dachform-Ausreißer	ja
Dachaufbauten /-einschnitte	nein
Fassadengliederung	symmetrisch
Fensterformate	vertikal
Besondere architektonische / künstlerische Fassadendetails	nein
Prägende Gebäudevorflächen	nein
erhaltenswert	nein
Besonderheit	

Steckbrief Erhaltungssatzung "Innenstadt Saarlouis"



Quelle: Kreisstadt Saarlouis; Darstellung auf der Grundlage von digitalen Orthofotos. Mit Erlaubnis des Landesamtes für Vermessung, Geoinformation und Landentwicklung Lizenz-Nr. DOP-33/16; Bearbeitung: Kernplan

Adresse	Prälat-Subtil-Ring 2 (4)
Zuordnung Teilbereich in Satzung	3 - östliche und westliche Innenstadt
Neubau/ Baujahr	nein
denkmalgeschützt	nein
Sonstige Städtebauliche Satzungen	nein
Art der sonstigen Satzung	
Bauweise	abweichend
Gebäudestellung	traufständig
Bauflucht der Nachbargebäude eingehalten	ja
Geschossigkeit	2
Dachform-Ausreißer	ja
Dachaufbauten /-einschnitte	nein
Fassadengliederung	symmetrisch
Fensterformate	vertikal
Besondere architektonische / künstlerische Fassadendetails	nein
Prägende Gebäudevorflächen	ja
erhaltenswert	nein
Besonderheit	

Steckbrief Erhaltungssatzung "Innenstadt Saarlouis"



Quelle: Kreisstadt Saarlouis; Darstellung auf der Grundlage von digitalen Orthofotos. Mit Erlaubnis des Landesamtes für Vermessung, Geoinformation und Landentwicklung Lizenz-Nr. DOP-33/16; Bearbeitung: Kernplan

Adresse	Prälat-Subtil-Ring 2
Zuordnung Teilbereich in Satzung	3 - östliche und westliche Innenstadt
Neubau/ Baujahr	nein, Baujahr:(Gründerzeit)
denkmalgeschützt	nein
Sonstige Städtebauliche Satzungen	nein
Art der sonstigen Satzung	
Bauweise	abweichend
Gebäudestellung	traufständig
Bauflucht der Nachbargebäude eingehalten	ja
Geschossigkeit	3
Dachform-Ausreißer	nein
Dachaufbauten /-einschnitte	ja
Fassadengliederung	symmetrisch
Fensterformate	vertikal
Besondere architektonische / künstlerische Fassadendetails	ja
Prägende Gebäudevorflächen	ja
erhaltenswert	ja (Merkmale des Teilbereichs überwiegend eingehalten / prägendes Einzelgebäude)
Besonderheit	Zu bewahrende Kunstwerke (Brunnen) vorhanden. Auflistung im Kunstführer Saarland

Steckbrief Erhaltungssatzung "Innenstadt Saarlouis"



Quelle: Kreisstadt Saarlouis; Darstellung auf der Grundlage von digitalen Orthofotos. Mit Erlaubnis des Landesamtes für Vermessung, Geoinformation und Landentwicklung Lizenz-Nr. DOP-33/16; Bearbeitung: Kernplan

Adresse	Prälat-Subtil-Ring 3
Zuordnung Teilbereich in Satzung	2 - südliche Innenstadt
Neubau/ Baujahr	nein, Baujahr:(1909)
denkmalgeschützt	nein
Sonstige Städtebauliche Satzungen	nein
Art der sonstigen Satzung	
Bauweise	offen
Gebäudestellung	traufständig
Bauflucht der Nachbargebäude eingehalten	ja
Geschossigkeit	3 + DG
Dachform-Ausreißer	nein
Dachaufbauten /-einschnitte	ja
Fassadengliederung	asymmetrisch
Fensterformate	vertikal
Besondere architektonische / künstlerische Fassadendetails	ja
Prägende Gebäudevorflächen	ja
erhaltenswert	ja (Merkmale des Teilbereichs überwiegend eingehalten / prägendes Einzelgebäude)
Besonderheit	

Steckbrief Erhaltungssatzung "Innenstadt Saarlouis"



Quelle: Kreisstadt Saarlouis; Darstellung auf der Grundlage von digitalen Orthofotos. Mit Erlaubnis des Landesamtes für Vermessung, Geoinformation und Landentwicklung Lizenz-Nr. DOP-33/16; Bearbeitung: Kernplan

Adresse	Prälat-Subtil-Ring 3 a
Zuordnung Teilbereich in Satzung	1 - Zentrum mit Altstadt
Neubau/ Baujahr	nein
denkmalgeschützt	nein
Sonstige Städtebauliche Satzungen	nein
Art der sonstigen Satzung	
Bauweise	abweichend
Gebäudestellung	
Bauflucht der Nachbargebäude eingehalten	nein
Geschossigkeit	5
Dachform-Ausreißer	ja
Dachaufbauten /-einschnitte	nein
Fassadengliederung	asymmetrisch
Fensterformate	horizontal
Besondere architektonische / künstlerische Fassadendetails	nein
Prägende Gebäudevorflächen	nein
erhaltenswert	nein
Besonderheit	

Steckbrief Erhaltungssatzung "Innenstadt Saarlouis"



Quelle: Kreisstadt Saarlouis; Darstellung auf der Grundlage von digitalen Orthofotos. Mit Erlaubnis des Landesamtes für Vermessung, Geoinformation und Landentwicklung Lizenz-Nr. DOP-33/16; Bearbeitung: Kernplan

Adresse	Prälat-Subtil-Ring 4, Kapuzinerstraße 4
Zuordnung Teilbereich in Satzung	3 - östliche und westliche Innenstadt
Neubau/ Baujahr	nein
denkmalgeschützt	nein
Sonstige Städtebauliche Satzungen	nein
Art der sonstigen Satzung	
Bauweise	abweichend
Gebäudestellung	
Bauflicht der Nachbargebäude eingehalten	ja
Geschossigkeit	10
Dachform-Ausreißer	ja
Dachaufbauten /-einschnitte	ja
Fassadengliederung	symmetrisch
Fensterformate	horizontal
Besondere architektonische / künstlerische Fassadendetails	nein
Prägende Gebäudevorflächen	nein
erhaltenswert	nein
Besonderheit	Zu bewahrende Kunstwerke (Wandgestaltung) vorhanden. Auflistung im Kunstführer Saarland und im Band "Kunst im öffentlichen Raum Landkreis Saarlouis"


Steckbrief Erhaltungssatzung "Innenstadt Saarlouis"



Quelle: Kreisstadt Saarlouis; Darstellung auf der Grundlage von digitalen Orthofotos. Mit Erlaubnis des Landesamtes für Vermessung, Geoinformation und Landentwicklung Lizenz-Nr. DOP-33/16; Bearbeitung: Kernplan

Adresse	Prälai-Subtil-Ring 5
Zuordnung Teilbereich in Satzung	3 - östliche und westliche Innenstadt
Neubau/ Baujahr	nein, Baujahr:(1937)
denkmalgeschützt	nein
Sonstige Städtebauliche Satzungen	nein
Art der sonstigen Satzung	
Bauweise	offen
Gebäudestellung	traufständig
Bauflucht der Nachbargebäude eingehalten	nein
Geschossigkeit	2 + DG
Dachform-Ausreißer	nein
Dachaufbauten /-einschnitte	ja
Fassadengliederung	symmetrisch
Fensterformate	vertikal
Besondere architektonische / künstlerische Fassadendetails	ja
Prägende Gebäudevorflächen	ja
erhaltenswert	ja (Merkmale des Teilbereichs überwiegend eingehalten / prägendes Einzelgebäude)
Besonderheit	

Steckbrief Erhaltungssatzung "Innenstadt Saarlouis"



Quelle: Kreisstadt Saarlouis; Darstellung auf der Grundlage von digitalen Orthofotos. Mit Erlaubnis des Landesamtes für Vermessung, Geoinformation und Landentwicklung Lizenz-Nr. DOP-33/16; Bearbeitung: Kernplan

Adresse	Prälat-Subtil-Ring 6
Zuordnung Teilbereich in Satzung	3 - östliche und westliche Innenstadt
Neubau/ Baujahr	nein, Baujahr:(1923)
denkmalgeschützt	nein
Sonstige Städtebauliche Satzungen	nein
Art der sonstigen Satzung	
Bauweise	offen
Gebäudestellung	giebelständig
Bauflucht der Nachbargebäude eingehalten	ja
Geschossigkeit	2 + DG
Dachform-Ausreißer	nein
Dachaufbauten /-einschnitte	nein
Fassadengliederung	asymmetrisch
Fensterformate	vertikal
Besondere architektonische / künstlerische Fassadendetails	ja
Prägende Gebäudevorflächen	nein
erhaltenswert	ja (Merkmale des Teilbereichs überwiegend eingehalten / prägendes Einzelgebäude)
Besonderheit	

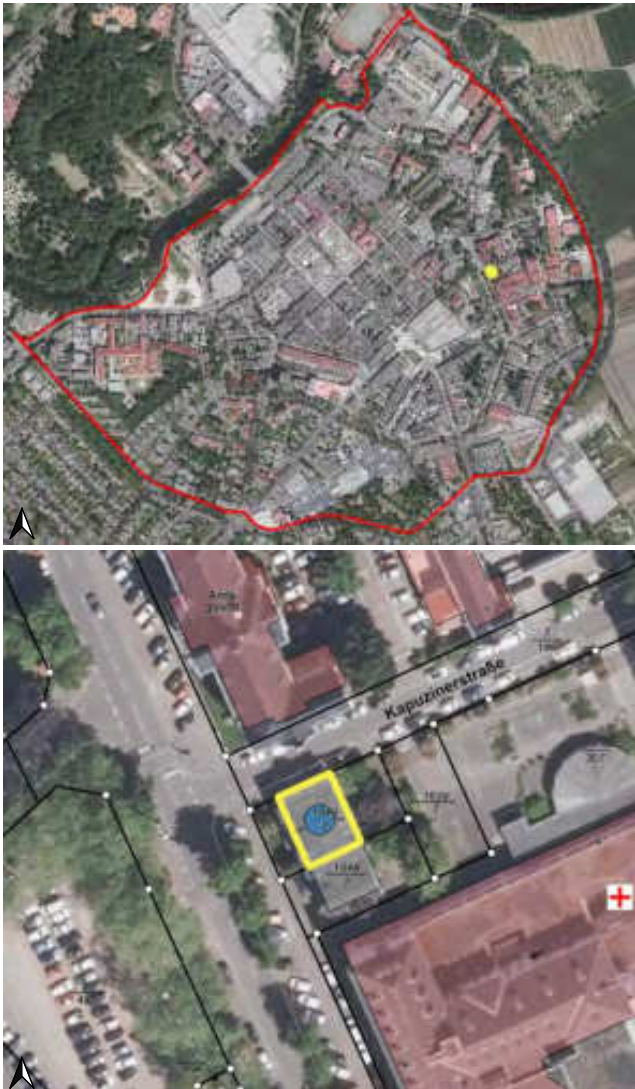
Steckbrief Erhaltungssatzung "Innenstadt Saarlouis"



Quelle: Kreisstadt Saarlouis; Darstellung auf der Grundlage von digitalen Orthofotos. Mit Erlaubnis des Landesamtes für Vermessung, Geoinformation und Landentwicklung Lizenz-Nr. DOP-33/16; Bearbeitung: Kernplan

Adresse	Prälat-Subtil-Ring 7
Zuordnung Teilbereich in Satzung	3 - östliche und westliche Innenstadt
Neubau/ Baujahr	nein, Baujahr:(Nachkriegszeit)
denkmalgeschützt	nein
Sonstige Städtebauliche Satzungen	nein
Art der sonstigen Satzung	
Bauweise	offen
Gebäudestellung	traufständig
Bauflucht der Nachbargebäude eingehalten	nein
Geschossigkeit	2 + DG
Dachform-Ausreißer	nein
Dachaufbauten /-einschnitte	ja
Fassadengliederung	asymmetrisch
Fensterformate	vertikal
Besondere architektonische / künstlerische Fassadendetails	ja
Prägende Gebäudevorflächen	ja
erhaltenswert	ja (Merkmale des Teilbereichs überwiegend eingehalten / prägendes Einzelgebäude)
Besonderheit	


Steckbrief Erhaltungssatzung "Innenstadt Saarlouis"



Quelle: Kreisstadt Saarlouis; Darstellung auf der Grundlage von digitalen Orthofotos. Mit Erlaubnis des Landesamtes für Vermessung, Geoinformation und Landentwicklung Lizenz-Nr. DOP-33/16; Bearbeitung: Kernplan

Adresse	Prälat-Subtil-Ring 8
Zuordnung Teilbereich in Satzung	3 - östliche und westliche Innenstadt
Neubau/ Baujahr	nein, Baujahr:(1926)
denkmalgeschützt	nein
Sonstige Städtebauliche Satzungen	nein
Art der sonstigen Satzung	
Bauweise	offen
Gebäudestellung	traufständig
Bauflucht der Nachbargebäude eingehalten	ja
Geschossigkeit	2 + DG
Dachform-Ausreißer	nein
Dachaufbauten /-einschnitte	ja
Fassadengliederung	symmetrisch
Fensterformate	vertikal
Besondere architektonische / künstlerische Fassadendetails	ja
Prägende Gebäudevorflächen	nein
erhaltenswert	ja (Merkmale des Teilbereichs überwiegend eingehalten / prägendes Einzelgebäude)
Besonderheit	

Steckbrief Erhaltungssatzung "Innenstadt Saarlouis"



Quelle: Kreisstadt Saarlouis; Darstellung auf der Grundlage von digitalen Orthofotos. Mit Erlaubnis des Landesamtes für Vermessung, Geoinformation und Landentwicklung Lizenz-Nr. DOP-33/16; Bearbeitung: Kernplan

Adresse	Prälat-Subtil-Ring 9
Zuordnung Teilbereich in Satzung	3 - östliche und westliche Innenstadt
Neubau/ Baujahr	nein, Baujahr:(1950)
denkmalgeschützt	nein
Sonstige Städtebauliche Satzungen	nein
Art der sonstigen Satzung	
Bauweise	offen
Gebäudestellung	traufständig
Bauflucht der Nachbargebäude eingehalten	nein
Geschossigkeit	2
Dachform-Ausreißer	nein
Dachaufbauten /-einschnitte	nein
Fassadengliederung	asymmetrisch
Fensterformate	vertikal
Besondere architektonische / künstlerische Fassadendetails	ja
Prägende Gebäudevorflächen	ja
erhaltenswert	ja (Merkmale des Teilbereichs überwiegend eingehalten / prägendes Einzelgebäude)
Besonderheit	

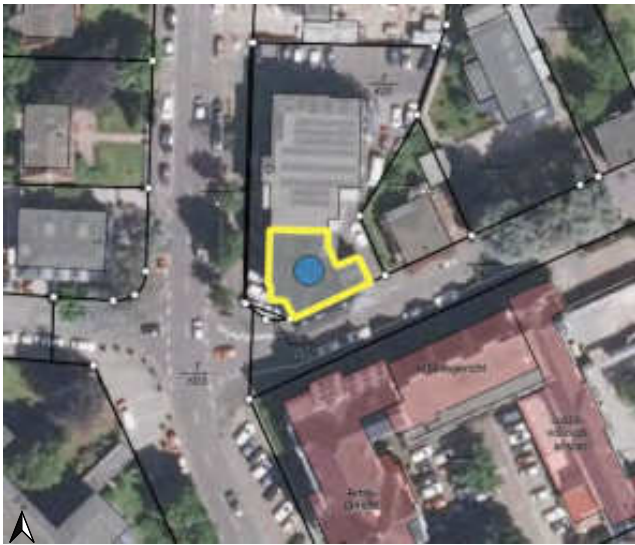
Steckbrief Erhaltungssatzung "Innenstadt Saarlouis"



Quelle: Kreisstadt Saarlouis; Darstellung auf der Grundlage von digitalen Orthofotos. Mit Erlaubnis des Landesamtes für Vermessung, Geoinformation und Landentwicklung Lizenz-Nr. DOP-33/16; Bearbeitung: Kernplan

Adresse	Prälat-Subtil-Ring 10
Zuordnung Teilbereich in Satzung	3 - östliche und westliche Innenstadt
Neubau/ Baujahr	nein, Baujahr:(1907)
denkmalgeschützt	ja
Sonstige Städtebauliche Satzungen	nein
Art der sonstigen Satzung	
Bauweise	abweichend
Gebäudestellung	traufständig
Bauflucht der Nachbargebäude eingehalten	ja
Geschossigkeit	3 + DG
Dachform-Ausreißer	nein
Dachaufbauten /-einschnitte	ja
Fassadengliederung	symmetrisch
Fensterformate	vertikal
Besondere architektonische / künstlerische Fassadendetails	ja
Prägende Gebäudevorflächen	ja
erhaltenswert	ja (Merkmale des Teilbereichs überwiegend eingehalten / prägendes Einzelgebäude)
Besonderheit	Zu bewahrende Kunstwerke (Fassadengestaltung, Plastik) vorhanden. Auflistung im Kunstführer Saarland und im Band "Kunst im öffentlichen Raum Landkreis Saarlouis"

Steckbrief Erhaltungssatzung "Innenstadt Saarlouis"



Quelle: Kreisstadt Saarlouis; Darstellung auf der Grundlage von digitalen Orthofotos. Mit Erlaubnis des Landesamtes für Vermessung, Geoinformation und Landentwicklung Lizenz-Nr. DOP-33/16; Bearbeitung: Kernplan

Adresse	Prälat-Subtil-Ring 12
Zuordnung Teilbereich in Satzung	3 - östliche und westliche Innenstadt
Neubau/ Baujahr	nein, Baujahr:(1924)
denkmalgeschützt	nein
Sonstige Städtebauliche Satzungen	nein
Art der sonstigen Satzung	
Bauweise	offen
Gebäudestellung	traufständig
Bauflucht der Nachbargebäude eingehalten	ja
Geschossigkeit	3 + DG
Dachform-Ausreißer	ja
Dachaufbauten /-einschnitte	ja
Fassadengliederung	asymmetrisch
Fensterformate	vertikal
Besondere architektonische / künstlerische Fassadendetails	ja
Prägende Gebäudevorflächen	nein
erhaltenswert	ja (Merkmale des Teilbereichs überwiegend eingehalten / prägendes Einzelgebäude)
Besonderheit	


Steckbrief Erhaltungssatzung "Innenstadt Saarlouis"



Quelle: Kreisstadt Saarlouis; Darstellung auf der Grundlage von digitalen Orthofotos. Mit Erlaubnis des Landesamtes für Vermessung, Geoinformation und Landentwicklung Lizenz-Nr. DOP-33/16; Bearbeitung: Kernplan

Adresse	Prälatsubtil-Ring 12 (Neubau)
Zuordnung Teilbereich in Satzung	3 - östliche und westliche Innenstadt
Neubau/ Baujahr	ja, Baujahr:(2013)
denkmalgeschützt	
Sonstige Städtebauliche Satzungen	
Art der sonstigen Satzung	
Bauweise	
Gebäudestellung	
Bauflucht der Nachbargebäude eingehalten	
Geschossigkeit	
Dachform-Ausreißer	
Dachaufbauten /-einschnitte	
Fassadengliederung	
Fensterformate	
Besondere architektonische / künstlerische Fassadendetails	
Prägende Gebäudevorflächen	
erhaltenswert	nein
Besonderheit	

Steckbrief Erhaltungssatzung "Innenstadt Saarlouis"



Quelle: Kreisstadt Saarlouis; Darstellung auf der Grundlage von digitalen Orthofotos. Mit Erlaubnis des Landesamtes für Vermessung, Geoinformation und Landentwicklung Lizenz-Nr. DOP-33/16; Bearbeitung: Kernplan

Adresse	Prälat-Subtil-Ring 14
Zuordnung Teilbereich in Satzung	3 - östliche und westliche Innenstadt
Neubau/ Baujahr	nein, Baujahr:(Gründerzeit / Teilerneuerung 2024)
denkmalgeschützt	nein
Sonstige Städtebauliche Satzungen	nein
Art der sonstigen Satzung	
Bauweise	offen
Gebäudestellung	traufständig
Bauflucht der Nachbargebäude eingehalten	ja
Geschossigkeit	1 + DG
Dachform-Ausreißer	nein
Dachaufbauten /-einschnitte	ja
Fassadengliederung	symmetrisch
Fensterformate	vertikal
Besondere architektonische / künstlerische Fassadendetails	nein
Prägende Gebäudevorflächen	ja
erhaltenswert	ja (Merkmale des Teilbereichs überwiegend eingehalten / Ensemble mit Nachbargebäuden)
Besonderheit	

Steckbrief Erhaltungssatzung "Innenstadt Saarlouis"



Quelle: Kreisstadt Saarlouis; Darstellung auf der Grundlage von digitalen Orthofotos. Mit Erlaubnis des Landesamtes für Vermessung, Geoinformation und Landentwicklung Lizenz-Nr. DOP-33/16; Bearbeitung: Kernplan

Adresse	Prälät-Subtil-Ring 16
Zuordnung Teilbereich in Satzung	3 - östliche und westliche Innenstadt
Neubau/ Baujahr	nein, Baujahr:(Gründerzeit / Teilerneuerung 2024)
denkmalgeschützt	nein
Sonstige Städtebauliche Satzungen	nein
Art der sonstigen Satzung	
Bauweise	offen
Gebäudestellung	traufständig
Bauflucht der Nachbargebäude eingehalten	ja
Geschossigkeit	1 + DG
Dachform-Ausreißer	nein
Dachaufbauten /-einschnitte	ja
Fassadengliederung	symmetrisch
Fensterformate	vertikal
Besondere architektonische / künstlerische Fassadendetails	nein
Prägende Gebäudevorflächen	ja
erhaltenswert	ja (Merkmale des Teilbereichs überwiegend eingehalten / Ensemble mit Nachbargebäuden)
Besonderheit	

Steckbrief Erhaltungssatzung "Innenstadt Saarlouis"



Quelle: Kreisstadt Saarlouis; Darstellung auf der Grundlage von digitalen Orthofotos. Mit Erlaubnis des Landesamtes für Vermessung, Geoinformation und Landentwicklung Lizenz-Nr. DOP-33/16; Bearbeitung: Kernplan

Adresse	Prälat-Subtil-Ring 18
Zuordnung Teilbereich in Satzung	3 - östliche und westliche Innenstadt
Neubau/ Baujahr	nein, Baujahr:(Gründerzeit)
denkmalgeschützt	nein
Sonstige Städtebauliche Satzungen	nein
Art der sonstigen Satzung	
Bauweise	offen
Gebäudestellung	traufständig
Bauflucht der Nachbargebäude eingehalten	ja
Geschossigkeit	1 + DG
Dachform-Ausreißer	nein
Dachaufbauten /-einschnitte	ja
Fassadengliederung	symmetrisch
Fensterformate	vertikal
Besondere architektonische / künstlerische Fassadendetails	ja
Prägende Gebäudevorflächen	ja
erhaltenswert	ja (Merkmale des Teilbereichs überwiegend eingehalten / Ensemble mit Nachbargebäuden)
Besonderheit	

Steckbrief Erhaltungssatzung "Innenstadt Saarlouis"



Quelle: Kreisstadt Saarlouis; Darstellung auf der Grundlage von digitalen Orthofotos. Mit Erlaubnis des Landesamtes für Vermessung, Geoinformation und Landentwicklung Lizenz-Nr. DOP-33/16; Bearbeitung: Kernplan

Adresse	Prälat-Subtil-Ring 20
Zuordnung Teilbereich in Satzung	3 - östliche und westliche Innenstadt
Neubau/ Baujahr	nein, Baujahr:(Gründerzeit)
denkmalgeschützt	nein
Sonstige Städtebauliche Satzungen	nein
Art der sonstigen Satzung	
Bauweise	offen
Gebäudestellung	traufständig
Bauflucht der Nachbargebäude eingehalten	ja
Geschossigkeit	1 + DG
Dachform-Ausreißer	ja
Dachaufbauten /-einschnitte	ja
Fassadengliederung	symmetrisch
Fensterformate	vertikal
Besondere architektonische / künstlerische Fassadendetails	ja
Prägende Gebäudevorflächen	ja
erhaltenswert	ja (Merkmale des Teilbereichs überwiegend eingehalten / Ensemble mit Nachbargebäuden)
Besonderheit	

Steckbrief Erhaltungssatzung "Innenstadt Saarlouis"



Quelle: Kreisstadt Saarlouis; Darstellung auf der Grundlage von digitalen Orthofotos. Mit Erlaubnis des Landesamtes für Vermessung, Geoinformation und Landentwicklung Lizenz-Nr. DOP-33/16; Bearbeitung: Kernplan

Adresse	Prälat-Subtil-Ring 22
Zuordnung Teilbereich in Satzung	3 - östliche und westliche Innenstadt
Neubau/ Baujahr	nein, Baujahr:(Gründerzeit / Anbau 2011)
denkmalgeschützt	nein
Sonstige Städtebauliche Satzungen	nein
Art der sonstigen Satzung	
Bauweise	abweichend
Gebäudestellung	traufständig
Bauflucht der Nachbargebäude eingehalten	ja
Geschossigkeit	1 + DG
Dachform-Ausreißer	nein
Dachaufbauten /-einschnitte	ja
Fassadengliederung	asymmetrisch
Fensterformate	vertikal
Besondere architektonische / künstlerische Fassadendetails	ja
Prägende Gebäudevorflächen	ja
erhaltenswert	ja (Merkmale des Teilbereichs überwiegend eingehalten / Ensemble mit Nachbargebäuden)
Besonderheit	Neubau ist im Architekturführer Saarland aufgrund seiner architektonischen Besonderheit aufgeführt („La Maison“). Im Gebäude war früher das Offizierskasino der Train-Kaserne, später der Oberste Gerichtshof für das Saargebiet beheimatet

Steckbrief Erhaltungssatzung "Innenstadt Saarlouis"



Quelle: Kreisstadt Saarlouis; Darstellung auf der Grundlage von digitalen Orthofotos. Mit Erlaubnis des Landesamtes für Vermessung, Geoinformation und Landentwicklung Lizenz-Nr. DOP-33/16; Bearbeitung: Kernplan

Adresse	Prof.-Notton-Straße 1
Zuordnung Teilbereich in Satzung	3 - östliche und westliche Innenstadt
Neubau/ Baujahr	nein
denkmalgeschützt	nein
Sonstige Städtebauliche Satzungen	nein
Art der sonstigen Satzung	
Bauweise	offen
Gebäudestellung	traufständig
Bauflucht der Nachbargebäude eingehalten	ja
Geschossigkeit	2 + DG
Dachform-Ausreißer	nein
Dachaufbauten /-einschnitte	ja
Fassadengliederung	symmetrisch
Fensterformate	vertikal
Besondere architektonische / künstlerische Fassadendetails	ja
Prägende Gebäudevorflächen	nein
erhaltenswert	nein
Besonderheit	ASB-Beschluss vom 11.12.2024 "Aufhebung des Schutzstatus" des ehem. Schulgebäudes (Winterschule)

Steckbrief Erhaltungssatzung "Innenstadt Saarlouis"



Quelle: Kreisstadt Saarlouis; Darstellung auf der Grundlage von digitalen Orthofotos. Mit Erlaubnis des Landesamtes für Vermessung, Geoinformation und Landentwicklung Lizenz-Nr. DOP-33/16; Bearbeitung: Kernplan

Adresse	Prof.-Notton-Straße 2
Zuordnung Teilbereich in Satzung	3 - östliche und westliche Innenstadt
Neubau/ Baujahr	nein
denkmalgeschützt	nein
Sonstige Städtebauliche Satzungen	nein
Art der sonstigen Satzung	
Bauweise	abweichend
Gebäudestellung	traufständig
Bauflucht der Nachbargebäude eingehalten	ja
Geschossigkeit	2
Dachform-Ausreißer	nein
Dachaufbauten /-einschnitte	nein
Fassadengliederung	symmetrisch
Fensterformate	horizontal
Besondere architektonische / künstlerische Fassadendetails	ja
Prägende Gebäudevorflächen	nein
erhaltenswert	nein
Besonderheit	Zu bewahrende Kunstwerke (Wandgestaltung) vorhanden. Auflistung im Kunstführer Saarland und im Band "Kunst im öffentlichen Raum Landkreis Saarlouis"

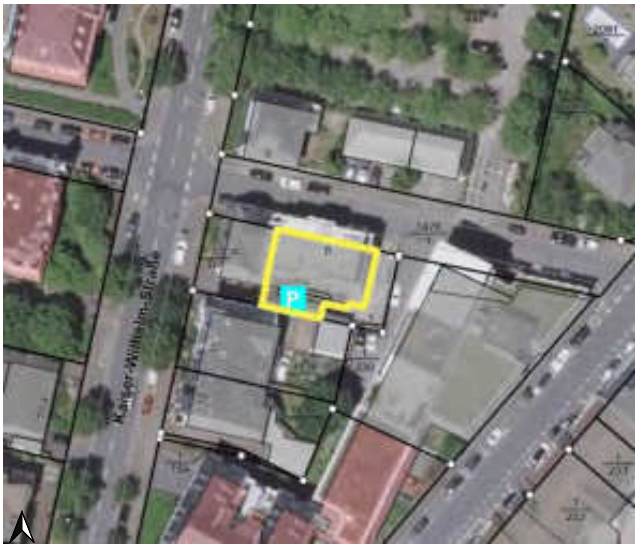
Steckbrief Erhaltungssatzung "Innenstadt Saarlouis"



Quelle: Kreisstadt Saarlouis; Darstellung auf der Grundlage von digitalen Orthofotos. Mit Erlaubnis des Landesamtes für Vermessung, Geoinformation und Landentwicklung Lizenz-Nr. DOP-33/16; Bearbeitung: Kernplan

Adresse	Prof.-Notton-Straße 5
Zuordnung Teilbereich in Satzung	2 - südliche Innenstadt
Neubau/ Baujahr	nein, Baujahr:(1931)
denkmalgeschützt	nein
Sonstige Städtebauliche Satzungen	nein
Art der sonstigen Satzung	
Bauweise	offen
Gebäudestellung	traufständig
Bauflucht der Nachbargebäude eingehalten	ja
Geschossigkeit	2 + DG
Dachform-Ausreißer	nein
Dachaufbauten /-einschnitte	ja
Fassadengliederung	asymmetrisch
Fensterformate	horizontal
Besondere architektonische / künstlerische Fassadendetails	nein
Prägende Gebäudevorflächen	nein
erhaltenswert	ja (Merkmale des Teilbereichs überwiegend eingehalten / prägendes Einzelgebäude)
Besonderheit	

Steckbrief Erhaltungssatzung "Innenstadt Saarlouis"



Quelle: Kreisstadt Saarlouis; Darstellung auf der Grundlage von digitalen Orthofotos. Mit Erlaubnis des Landesamtes für Vermessung, Geoinformation und Landentwicklung Lizenz-Nr. DOP-33/16; Bearbeitung: Kernplan

Adresse	Prof.-Notton-Straße 6
Zuordnung Teilbereich in Satzung	2 - südliche Innenstadt
Neubau/ Baujahr	ja
denkmalgeschützt	
Sonstige Städtebauliche Satzungen	
Art der sonstigen Satzung	
Bauweise	
Gebäudestellung	
Bauflucht der Nachbargebäude eingehalten	
Geschossigkeit	
Dachform-Ausreißer	
Dachaufbauten /-einschnitte	
Fassadengliederung	
Fensterformate	
Besondere architektonische / künstlerische Fassadendetails	
Prägende Gebäudevorflächen	
erhaltenswert	nein
Besonderheit	

Steckbrief Erhaltungssatzung "Innenstadt Saarlouis"



Quelle: Kreisstadt Saarlouis; Darstellung auf der Grundlage von digitalen Orthofotos. Mit Erlaubnis des Landesamtes für Vermessung, Geoinformation und Landentwicklung Lizenz-Nr. DOP-33/16; Bearbeitung: Kernplan

Adresse	Prof.-Notton-Straße 10
Zuordnung Teilbereich in Satzung	2 - südliche Innenstadt
Neubau/ Baujahr	ja
denkmalgeschützt	
Sonstige Städtebauliche Satzungen	
Art der sonstigen Satzung	
Bauweise	
Gebäudestellung	
Bauflucht der Nachbargebäude eingehalten	
Geschossigkeit	
Dachform-Ausreißer	
Dachaufbauten /-einschnitte	
Fassadengliederung	
Fensterformate	
Besondere architektonische / künstlerische Fassadendetails	
Prägende Gebäudevorflächen	
erhaltenswert	nein
Besonderheit	

Steckbrief Erhaltungssatzung "Innenstadt Saarlouis"



Quelle: Kreisstadt Saarlouis; Darstellung auf der Grundlage von digitalen Orthofotos. Mit Erlaubnis des Landesamtes für Vermessung, Geoinformation und Landentwicklung Lizenz-Nr. DOP-33/16; Bearbeitung: Kernplan

Adresse	Prof.-Notton-Straße 11
Zuordnung Teilbereich in Satzung	2 - südliche Innenstadt
Neubau/ Baujahr	ja
denkmalgeschützt	
Sonstige Städtebauliche Satzungen	
Art der sonstigen Satzung	
Bauweise	
Gebäudestellung	
Bauflucht der Nachbargebäude eingehalten	
Geschossigkeit	
Dachform-Ausreißer	
Dachaufbauten /-einschnitte	
Fassadengliederung	
Fensterformate	
Besondere architektonische / künstlerische Fassadendetails	
Prägende Gebäudevorflächen	
erhaltenswert	nein
Besonderheit	

Steckbrief Erhaltungssatzung "Innenstadt Saarlouis"



Quelle: Kreisstadt Saarlouis; Darstellung auf der Grundlage von digitalen Orthofotos. Mit Erlaubnis des Landesamtes für Vermessung, Geoinformation und Landentwicklung Lizenz-Nr. DOP-33/16; Bearbeitung: Kernplan

Adresse	Prof.-Notton-Straße
Zuordnung Teilbereich in Satzung	2 - südliche Innenstadt
Neubau/ Baujahr	nein
denkmalgeschützt	nein
Sonstige Städtebauliche Satzungen	nein
Art der sonstigen Satzung	
Bauweise	geschlossen
Gebäudestellung	traufständig
Bauflucht der Nachbargebäude eingehalten	ja
Geschossigkeit	2
Dachform-Ausreißer	nein
Dachaufbauten /-einschnitte	nein
Fassadengliederung	asymmetrisch
Fensterformate	vertikal
Besondere architektonische / künstlerische Fassadendetails	nein
Prägende Gebäudevorflächen	nein
erhaltenswert	nein
Besonderheit	

Steckbrief Erhaltungssatzung "Innenstadt Saarlouis"



Quelle: Kreisstadt Saarlouis; Darstellung auf der Grundlage von digitalen Orthofotos. Mit Erlaubnis des Landesamtes für Vermessung, Geoinformation und Landentwicklung Lizenz-Nr. DOP-33/16; Bearbeitung: Kernplan

Adresse	Schlächterstraße 3
Zuordnung Teilbereich in Satzung	1 - Zentrum mit Altstadt
Neubau/ Baujahr	nein
denkmalgeschützt	nein
Sonstige Städtebauliche Satzungen	nein
Art der sonstigen Satzung	
Bauweise	geschlossen
Gebäudestellung	traufständig
Bauflucht der Nachbargebäude eingehalten	ja
Geschossigkeit	2
Dachform-Ausreißer	nein
Dachaufbauten /-einschnitte	nein
Fassadengliederung	symmetrisch
Fensterformate	vertikal
Besondere architektonische / künstlerische Fassadendetails	nein
Prägende Gebäudevorflächen	nein
erhaltenswert	nein
Besonderheit	

Steckbrief Erhaltungssatzung "Innenstadt Saarlouis"



Quelle: Kreisstadt Saarlouis; Darstellung auf der Grundlage von digitalen Orthofotos. Mit Erlaubnis des Landesamtes für Vermessung, Geoinformation und Landentwicklung Lizenz-Nr. DOP-33/16; Bearbeitung: Kernplan

Adresse	Schlächterstraße 5
Zuordnung Teilbereich in Satzung	1 - Zentrum mit Altstadt
Neubau/ Baujahr	nein
denkmalgeschützt	nein
Sonstige Städtebauliche Satzungen	nein
Art der sonstigen Satzung	
Bauweise	geschlossen
Gebäudestellung	traufständig
Bauflucht der Nachbargebäude eingehalten	ja
Geschossigkeit	2 + DG
Dachform-Ausreißer	nein
Dachaufbauten /-einschnitte	ja
Fassadengliederung	symmetrisch
Fensterformate	vertikal
Besondere architektonische / künstlerische Fassadendetails	nein
Prägende Gebäudevorflächen	nein
erhaltenswert	nein
Besonderheit	

Steckbrief Erhaltungssatzung "Innenstadt Saarlouis"



Quelle: Kreisstadt Saarlouis; Darstellung auf der Grundlage von digitalen Orthofotos. Mit Erlaubnis des Landesamtes für Vermessung, Geoinformation und Landentwicklung Lizenz-Nr. DOP-33/16; Bearbeitung: Kernplan

Adresse	Schlächterstraße 7
Zuordnung Teilbereich in Satzung	1 - Zentrum mit Altstadt
Neubau/ Baujahr	nein
denkmalgeschützt	nein
Sonstige Städtebauliche Satzungen	nein
Art der sonstigen Satzung	
Bauweise	geschlossen
Gebäudestellung	traufständig
Bauflucht der Nachbargebäude eingehalten	ja
Geschossigkeit	3 + DG
Dachform-Ausreißer	nein
Dachaufbauten /-einschnitte	ja
Fassadengliederung	symmetrisch
Fensterformate	horizontal
Besondere architektonische / künstlerische Fassadendetails	nein
Prägende Gebäudevorflächen	nein
erhaltenswert	nein
Besonderheit	

Steckbrief Erhaltungssatzung "Innenstadt Saarlouis"



Quelle: Kreisstadt Saarlouis; Darstellung auf der Grundlage von digitalen Orthofotos. Mit Erlaubnis des Landesamtes für Vermessung, Geoinformation und Landentwicklung Lizenz-Nr. DOP-33/16; Bearbeitung: Kernplan

Adresse	Schlächterstraße 9
Zuordnung Teilbereich in Satzung	1 - Zentrum mit Altstadt
Neubau/ Baujahr	nein
denkmalgeschützt	nein
Sonstige Städtebauliche Satzungen	nein
Art der sonstigen Satzung	
Bauweise	geschlossen
Gebäudestellung	traufständig
Bauflucht der Nachbargebäude eingehalten	ja
Geschossigkeit	3 + DG
Dachform-Ausreißer	nein
Dachaufbauten /-einschnitte	ja
Fassadengliederung	symmetrisch
Fensterformate	horizontal
Besondere architektonische / künstlerische Fassadendetails	nein
Prägende Gebäudevorflächen	nein
erhaltenswert	nein
Besonderheit	

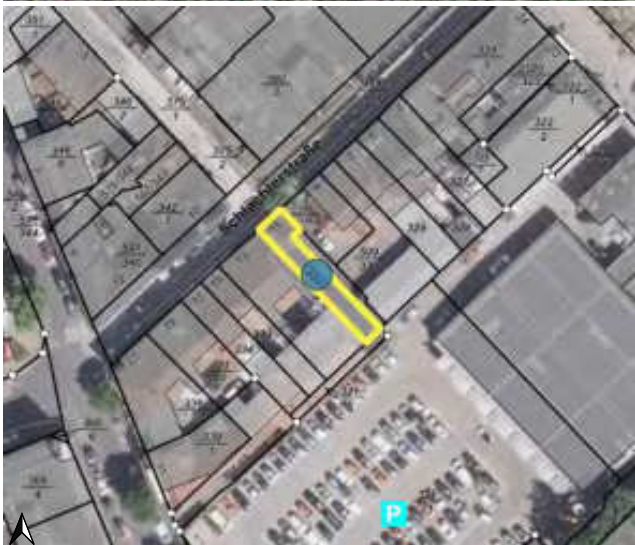
Steckbrief Erhaltungssatzung "Innenstadt Saarlouis"



Quelle: Kreisstadt Saarlouis; Darstellung auf der Grundlage von digitalen Orthofotos. Mit Erlaubnis des Landesamtes für Vermessung, Geoinformation und Landentwicklung Lizenz-Nr. DOP-33/16; Bearbeitung: Kernplan

Adresse	Schlächterstraße 10
Zuordnung Teilbereich in Satzung	1 - Zentrum mit Altstadt
Neubau/ Baujahr	nein
denkmalgeschützt	nein
Sonstige Städtebauliche Satzungen	nein
Art der sonstigen Satzung	
Bauweise	geschlossen
Gebäudestellung	traufständig
Bauflucht der Nachbargebäude eingehalten	ja
Geschossigkeit	3 + DG
Dachform-Ausreißer	nein
Dachaufbauten /-einschnitte	ja
Fassadengliederung	symmetrisch
Fensterformate	vertikal
Besondere architektonische / künstlerische Fassadendetails	nein
Prägende Gebäudevorflächen	nein
erhaltenswert	nein
Besonderheit	

Steckbrief Erhaltungssatzung "Innenstadt Saarlouis"



Quelle: Kreisstadt Saarlouis; Darstellung auf der Grundlage von digitalen Orthofotos. Mit Erlaubnis des Landesamtes für Vermessung, Geoinformation und Landentwicklung Lizenz-Nr. DOP-33/16; Bearbeitung: Kernplan

Adresse	Schlächterstraße 11
Zuordnung Teilbereich in Satzung	1 - Zentrum mit Altstadt
Neubau/ Baujahr	nein, Baujahr:(erstes Viertel 18. Jh.)
denkmalgeschützt	ja
Sonstige Städtebauliche Satzungen	nein
Art der sonstigen Satzung	
Bauweise	geschlossen
Gebäudestellung	traufständig
Bauflucht der Nachbargebäude eingehalten	ja
Geschossigkeit	2 + DG
Dachform-Ausreißer	nein
Dachaufbauten /-einschnitte	ja
Fassadengliederung	asymmetrisch
Fensterformate	vertikal
Besondere architektonische / künstlerische Fassadendetails	ja
Prägende Gebäudevorflächen	nein
erhaltenswert	ja (Merkmale des Teilbereichs überwiegend eingehalten / Ensemble mit Nachbargebäuden)
Besonderheit	

Steckbrief Erhaltungssatzung "Innenstadt Saarlouis"



Quelle: Kreisstadt Saarlouis; Darstellung auf der Grundlage von digitalen Orthofotos. Mit Erlaubnis des Landesamtes für Vermessung, Geoinformation und Landentwicklung Lizenz-Nr. DOP-33/16; Bearbeitung: Kernplan

Adresse	Schlächterstraße 13
Zuordnung Teilbereich in Satzung	1 - Zentrum mit Altstadt
Neubau/ Baujahr	nein, Baujahr:(erstes Viertel 18. Jh., Umbau 1900)
denkmalgeschützt	ja
Sonstige Städtebauliche Satzungen	nein
Art der sonstigen Satzung	
Bauweise	geschlossen
Gebäudestellung	traufständig
Bauflucht der Nachbargebäude eingehalten	ja
Geschossigkeit	2
Dachform-Ausreißer	nein
Dachaufbauten /-einschnitte	nein
Fassadengliederung	symmetrisch
Fensterformate	vertikal
Besondere architektonische / künstlerische Fassadendetails	ja
Prägende Gebäudevorflächen	nein
erhaltenswert	ja (Merkmale des Teilbereichs überwiegend eingehalten / Ensemble mit Nachbargebäuden)
Besonderheit	


Steckbrief Erhaltungssatzung "Innenstadt Saarlouis"



Quelle: Kreisstadt Saarlouis; Darstellung auf der Grundlage von digitalen Orthofotos. Mit Erlaubnis des Landesamtes für Vermessung, Geoinformation und Landentwicklung Lizenz-Nr. DOP-33/16; Bearbeitung: Kernplan

Adresse	Schlächterstraße 15
Zuordnung Teilbereich in Satzung	1 - Zentrum mit Altstadt
Neubau/ Baujahr	nein, Baujahr:(erstes Viertel 18. Jh., Umbau 1900)
denkmalgeschützt	ja
Sonstige Städtebauliche Satzungen	nein
Art der sonstigen Satzung	
Bauweise	geschlossen
Gebäudestellung	giebelständig
Bauflucht der Nachbargebäude eingehalten	ja
Geschossigkeit	2 + DG
Dachform-Ausreißer	nein
Dachaufbauten /-einschnitte	ja
Fassadengliederung	symmetrisch
Fensterformate	vertikal
Besondere architektonische / künstlerische Fassadendetails	ja
Prägende Gebäudevorflächen	nein
erhaltenswert	ja (Merkmale des Teilbereichs überwiegend eingehalten / Ensemble mit Nachbargebäuden)
Besonderheit	

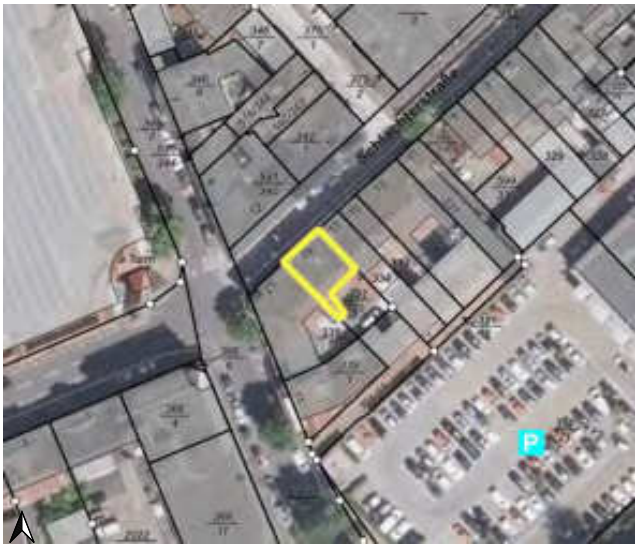
Steckbrief Erhaltungssatzung "Innenstadt Saarlouis"



Quelle: Kreisstadt Saarlouis; Darstellung auf der Grundlage von digitalen Orthofotos. Mit Erlaubnis des Landesamtes für Vermessung, Geoinformation und Landentwicklung Lizenz-Nr. DOP-33/16; Bearbeitung: Kernplan

Adresse	Schlächterstraße 17
Zuordnung Teilbereich in Satzung	1 - Zentrum mit Altstadt
Neubau/ Baujahr	nein, Baujahr:(erstes Viertel 18. Jh., Umbau 1900)
denkmalgeschützt	ja
Sonstige Städtebauliche Satzungen	nein
Art der sonstigen Satzung	
Bauweise	geschlossen
Gebäudestellung	traufständig
Bauflucht der Nachbargebäude eingehalten	ja
Geschossigkeit	2 + DG
Dachform-Ausreißer	nein
Dachaufbauten /-einschnitte	ja
Fassadengliederung	symmetrisch
Fensterformate	vertikal
Besondere architektonische / künstlerische Fassadendetails	ja
Prägende Gebäudevorflächen	nein
erhaltenswert	ja (Merkmale des Teilbereichs überwiegend eingehalten / Ensemble mit Nachbargebäuden)
Besonderheit	

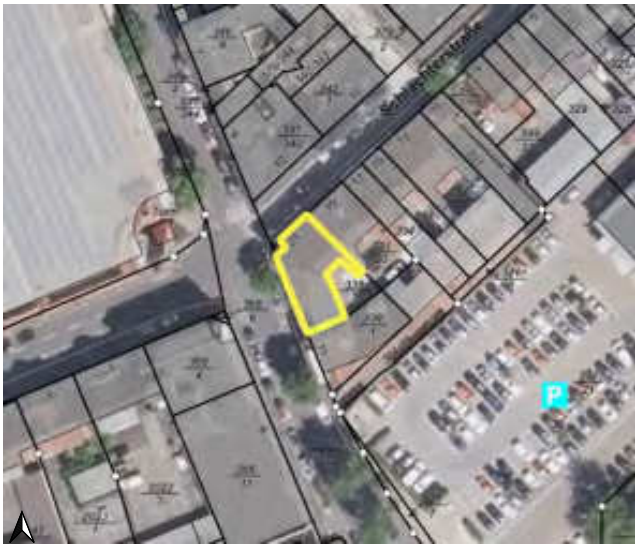
Steckbrief Erhaltungssatzung "Innenstadt Saarlouis"



Quelle: Kreisstadt Saarlouis; Darstellung auf der Grundlage von digitalen Orthofotos. Mit Erlaubnis des Landesamtes für Vermessung, Geoinformation und Landentwicklung Lizenz-Nr. DOP-33/16; Bearbeitung: Kernplan

Adresse	Schlächterstraße 19
Zuordnung Teilbereich in Satzung	1 - Zentrum mit Altstadt
Neubau/ Baujahr	nein
denkmalgeschützt	nein
Sonstige Städtebauliche Satzungen	nein
Art der sonstigen Satzung	
Bauweise	geschlossen
Gebäudestellung	traufständig
Bauflucht der Nachbargebäude eingehalten	ja
Geschossigkeit	3
Dachform-Ausreißer	nein
Dachaufbauten /-einschnitte	nein
Fassadengliederung	symmetrisch
Fensterformate	vertikal
Besondere architektonische / künstlerische Fassadendetails	nein
Prägende Gebäudevorflächen	nein
erhaltenswert	nein
Besonderheit	

Steckbrief Erhaltungssatzung "Innenstadt Saarlouis"



Quelle: Kreisstadt Saarlouis; Darstellung auf der Grundlage von digitalen Orthofotos. Mit Erlaubnis des Landesamtes für Vermessung, Geoinformation und Landentwicklung Lizenz-Nr. DOP-33/16; Bearbeitung: Kernplan

Adresse	Schlächterstraße 21
Zuordnung Teilbereich in Satzung	1 - Zentrum mit Altstadt
Neubau/ Baujahr	nein
denkmalgeschützt	nein
Sonstige Städtebauliche Satzungen	nein
Art der sonstigen Satzung	
Bauweise	geschlossen
Gebäudestellung	traufständig
Bauflucht der Nachbargebäude eingehalten	ja
Geschossigkeit	3
Dachform-Ausreißer	nein
Dachaufbauten /-einschnitte	nein
Fassadengliederung	symmetrisch
Fensterformate	vertikal
Besondere architektonische / künstlerische Fassadendetails	nein
Prägende Gebäudevorflächen	nein
erhaltenswert	nein
Besonderheit	

Steckbrief Erhaltungssatzung "Innenstadt Saarlouis"



Quelle: Kreisstadt Saarlouis; Darstellung auf der Grundlage von digitalen Orthofotos. Mit Erlaubnis des Landesamtes für Vermessung, Geoinformation und Landentwicklung Lizenz-Nr. DOP-33/16; Bearbeitung: Kernplan

Adresse	Schwarzochsenstraße 1
Zuordnung Teilbereich in Satzung	1 - Zentrum mit Altstadt
Neubau/ Baujahr	nein
denkmalgeschützt	nein
Sonstige Städtebauliche Satzungen	nein
Art der sonstigen Satzung	
Bauweise	geschlossen
Gebäudestellung	traufständig
Bauflucht der Nachbargebäude eingehalten	ja
Geschossigkeit	3
Dachform-Ausreißer	nein
Dachaufbauten /-einschnitte	ja
Fassadengliederung	symmetrisch
Fensterformate	horizontal
Besondere architektonische / künstlerische Fassadendetails	nein
Prägende Gebäudevorflächen	nein
erhaltenswert	nein
Besonderheit	

Steckbrief Erhaltungssatzung "Innenstadt Saarlouis"



Quelle: Kreisstadt Saarlouis; Darstellung auf der Grundlage von digitalen Orthofotos. Mit Erlaubnis des Landesamtes für Vermessung, Geoinformation und Landentwicklung Lizenz-Nr. DOP-33/16; Bearbeitung: Kernplan

Adresse	Schwarzochsenstraße 3
Zuordnung Teilbereich in Satzung	1 - Zentrum mit Altstadt
Neubau/ Baujahr	nein
denkmalgeschützt	nein
Sonstige Städtebauliche Satzungen	nein
Art der sonstigen Satzung	
Bauweise	geschlossen
Gebäudestellung	traufständig
Bauflucht der Nachbargebäude eingehalten	ja
Geschossigkeit	3 + DG
Dachform-Ausreißer	nein
Dachaufbauten /-einschnitte	ja
Fassadengliederung	symmetrisch
Fensterformate	horizontal
Besondere architektonische / künstlerische Fassadendetails	nein
Prägende Gebäudevorflächen	nein
erhaltenswert	nein
Besonderheit	

Steckbrief Erhaltungssatzung "Innenstadt Saarlouis"



Quelle: Kreisstadt Saarlouis; Darstellung auf der Grundlage von digitalen Orthofotos. Mit Erlaubnis des Landesamtes für Vermessung, Geoinformation und Landentwicklung Lizenz-Nr. DOP-33/16; Bearbeitung: Kernplan

Adresse	Silberherzstraße 1
Zuordnung Teilbereich in Satzung	1 - Zentrum mit Altstadt
Neubau/ Baujahr	nein, Baujahr:(erstes Viertel 18. Jh.)
denkmalgeschützt	ja
Sonstige Städtebauliche Satzungen	ja
Art der sonstigen Satzung	Altstadtsatzung
Bauweise	geschlossen
Gebäudestellung	traufständig
Bauflucht der Nachbargebäude eingehalten	ja
Geschossigkeit	3 + DG
Dachform-Ausreißer	nein
Dachaufbauten /-einschnitte	ja
Fassadengliederung	symmetrisch
Fensterformate	vertikal
Besondere architektonische / künstlerische Fassadendetails	ja
Prägende Gebäudevorflächen	nein
erhaltenswert	ja (Merkmale des Teilbereichs überwiegend eingehalten / Ensemble mit Nachbargebäude(n))
Besonderheit	

Steckbrief Erhaltungssatzung "Innenstadt Saarlouis"



Quelle: Kreisstadt Saarlouis; Darstellung auf der Grundlage von digitalen Orthofotos. Mit Erlaubnis des Landesamtes für Vermessung, Geoinformation und Landentwicklung Lizenz-Nr. DOP-33/16; Bearbeitung: Kernplan

Adresse	Silberherzstraße 3
Zuordnung Teilbereich in Satzung	1 - Zentrum mit Altstadt
Neubau/ Baujahr	nein
denkmalgeschützt	nein
Sonstige Städtebauliche Satzungen	ja
Art der sonstigen Satzung	Altstadtsatzung
Bauweise	geschlossen
Gebäudestellung	traufständig
Bauflucht der Nachbargebäude eingehalten	ja
Geschossigkeit	3 + DG
Dachform-Ausreißer	nein
Dachaufbauten /-einschnitte	ja
Fassadengliederung	symmetrisch
Fensterformate	horizontal
Besondere architektonische / künstlerische Fassadendetails	nein
Prägende Gebäudevorflächen	nein
erhaltenswert	nein
Besonderheit	

Steckbrief Erhaltungssatzung "Innenstadt Saarlouis"



Quelle: Kreisstadt Saarlouis; Darstellung auf der Grundlage von digitalen Orthofotos. Mit Erlaubnis des Landesamtes für Vermessung, Geoinformation und Landentwicklung Lizenz-Nr. DOP-33/16; Bearbeitung: Kernplan

Adresse	Silberherzstraße 5
Zuordnung Teilbereich in Satzung	1 - Zentrum mit Altstadt
Neubau/ Baujahr	nein, Baujahr:(1903)
denkmalgeschützt	nein
Sonstige Städtebauliche Satzungen	ja
Art der sonstigen Satzung	Altstadtsatzung
Bauweise	geschlossen
Gebäudestellung	traufständig
Bauflucht der Nachbargebäude eingehalten	ja
Geschossigkeit	2 + DG
Dachform-Ausreißer	nein
Dachaufbauten /-einschnitte	ja
Fassadengliederung	symmetrisch
Fensterformate	vertikal
Besondere architektonische / künstlerische Fassadendetails	nein
Prägende Gebäudevorflächen	nein
erhaltenswert	ja (Merkmale des Teilbereichs überwiegend eingehalten / Ensemble mit Nachbargebäude(n))
Besonderheit	

Steckbrief Erhaltungssatzung "Innenstadt Saarlouis"



Quelle: Kreisstadt Saarlouis; Darstellung auf der Grundlage von digitalen Orthofotos. Mit Erlaubnis des Landesamtes für Vermessung, Geoinformation und Landentwicklung Lizenz-Nr. DOP-33/16; Bearbeitung: Kernplan

Adresse	Silberherzstraße 6
Zuordnung Teilbereich in Satzung	1 - Zentrum mit Altstadt
Neubau/ Baujahr	nein, Baujahr:(18. Jh., Umbau 1900)
denkmalgeschützt	ja
Sonstige Städtebauliche Satzungen	ja
Art der sonstigen Satzung	Gestaltungssatzung Silberherzstraße
Bauweise	geschlossen
Gebäudestellung	traufständig
Bauflucht der Nachbargebäude eingehalten	ja
Geschossigkeit	3 + DG
Dachform-Ausreißer	nein
Dachaufbauten /-einschnitte	ja
Fassadengliederung	symmetrisch
Fensterformate	vertikal
Besondere architektonische / künstlerische Fassadendetails	ja
Prägende Gebäudevorflächen	nein
erhaltenswert	ja (Merkmale des Teilbereichs überwiegend eingehalten / Ensemble mit Nachbargebäude(n))
Besonderheit	

Steckbrief Erhaltungssatzung "Innenstadt Saarlouis"



Quelle: Kreisstadt Saarlouis; Darstellung auf der Grundlage von digitalen Orthofotos. Mit Erlaubnis des Landesamtes für Vermessung, Geoinformation und Landentwicklung Lizenz-Nr. DOP-33/16; Bearbeitung: Kernplan

Adresse	Silberherzstraße 7
Zuordnung Teilbereich in Satzung	1 - Zentrum mit Altstadt
Neubau/ Baujahr	nein, Baujahr:(Festungszeit)
denkmalgeschützt	nein
Sonstige Städtebauliche Satzungen	ja
Art der sonstigen Satzung	Altstadtsatzung
Bauweise	geschlossen
Gebäudestellung	traufständig
Bauflucht der Nachbargebäude eingehalten	ja
Geschossigkeit	2 + DG
Dachform-Ausreißer	nein
Dachaufbauten /-einschnitte	ja
Fassadengliederung	symmetrisch
Fensterformate	vertikal
Besondere architektonische / künstlerische Fassadendetails	ja
Prägende Gebäudevorflächen	nein
erhaltenswert	ja (Merkmale des Teilbereichs überwiegend eingehalten / Ensemble mit Nachbargebäude(n))
Besonderheit	

Steckbrief Erhaltungssatzung "Innenstadt Saarlouis"



Quelle: Kreisstadt Saarlouis; Darstellung auf der Grundlage von digitalen Orthofotos. Mit Erlaubnis des Landesamtes für Vermessung, Geoinformation und Landentwicklung Lizenz-Nr. DOP-33/16; Bearbeitung: Kernplan

Adresse	Silberherzstraße 8
Zuordnung Teilbereich in Satzung	1 - Zentrum mit Altstadt
Neubau/ Baujahr	nein, Baujahr:(4. Viertel 19. Jh.)
denkmalgeschützt	ja
Sonstige Städtebauliche Satzungen	ja
Art der sonstigen Satzung	Gestaltungssatzung Silberherzstraße
Bauweise	geschlossen
Gebäudestellung	traufständig
Bauflucht der Nachbargebäude eingehalten	ja
Geschossigkeit	3 + DG
Dachform-Ausreißer	nein
Dachaufbauten /-einschnitte	ja
Fassadengliederung	symmetrisch
Fensterformate	vertikal
Besondere architektonische / künstlerische Fassadendetails	ja
Prägende Gebäudevorflächen	nein
erhaltenswert	ja (Merkmale des Teilbereichs überwiegend eingehalten / Ensemble mit Nachbargebäuden)
Besonderheit	

Steckbrief Erhaltungssatzung "Innenstadt Saarlouis"



Quelle: Kreisstadt Saarlouis; Darstellung auf der Grundlage von digitalen Orthofotos. Mit Erlaubnis des Landesamtes für Vermessung, Geoinformation und Landentwicklung Lizenz-Nr. DOP-33/16; Bearbeitung: Kernplan

Adresse	Silberherzstraße 9
Zuordnung Teilbereich in Satzung	1 - Zentrum mit Altstadt
Neubau/ Baujahr	nein, Baujahr:(Baujahr unbekannt)
denkmalgeschützt	nein
Sonstige Städtebauliche Satzungen	ja
Art der sonstigen Satzung	Altstadtsatzung
Bauweise	geschlossen
Gebäudestellung	traufständig
Bauflucht der Nachbargebäude eingehalten	ja
Geschossigkeit	3
Dachform-Ausreißer	nein
Dachaufbauten /-einschnitte	nein
Fassadengliederung	symmetrisch
Fensterformate	vertikal
Besondere architektonische / künstlerische Fassadendetails	nein
Prägende Gebäudevorflächen	nein
erhaltenswert	ja (Merkmale des Teilbereichs überwiegend eingehalten / harmonisches Gesamtbild)
Besonderheit	

Steckbrief Erhaltungssatzung "Innenstadt Saarlouis"



Quelle: Kreisstadt Saarlouis; Darstellung auf der Grundlage von digitalen Orthofotos. Mit Erlaubnis des Landesamtes für Vermessung, Geoinformation und Landentwicklung Lizenz-Nr. DOP-33/16; Bearbeitung: Kernplan

Adresse	Silberherzstraße 10
Zuordnung Teilbereich in Satzung	1 - Zentrum mit Altstadt
Neubau/ Baujahr	nein, Baujahr:(18. Jh.)
denkmalgeschützt	ja
Sonstige Städtebauliche Satzungen	ja
Art der sonstigen Satzung	Gestaltungssatzung Silberherzstraße
Bauweise	geschlossen
Gebäudestellung	traufständig
Bauflucht der Nachbargebäude eingehalten	ja
Geschossigkeit	3 + DG
Dachform-Ausreißer	nein
Dachaufbauten /-einschnitte	ja
Fassadengliederung	symmetrisch
Fensterformate	vertikal
Besondere architektonische / künstlerische Fassadendetails	nein
Prägende Gebäudevorflächen	nein
erhaltenswert	ja (Merkmale des Teilbereichs überwiegend eingehalten / Ensemble mit Nachbargebäude(n))
Besonderheit	

Steckbrief Erhaltungssatzung "Innenstadt Saarlouis"



Quelle: Kreisstadt Saarlouis; Darstellung auf der Grundlage von digitalen Orthofotos. Mit Erlaubnis des Landesamtes für Vermessung, Geoinformation und Landentwicklung Lizenz-Nr. DOP-33/16; Bearbeitung: Kernplan

Adresse	Silberherzstraße 11,Bierstraße 2
Zuordnung Teilbereich in Satzung	1 - Zentrum mit Altstadt
Neubau/ Baujahr	nein, Baujahr:(um 1700, Aufstockung 4. Viertel 19. Jh.)
denkmalgeschützt	ja
Sonstige Städtebauliche Satzungen	ja
Art der sonstigen Satzung	Altstadtsatzung
Bauweise	geschlossen
Gebäudestellung	traufständig
Bauflucht der Nachbargebäude eingehalten	ja
Geschossigkeit	3
Dachform-Ausreißer	nein
Dachaufbauten /-einschnitte	nein
Fassadengliederung	symmetrisch
Fensterformate	vertikal
Besondere architektonische / künstlerische Fassadendetails	ja
Prägende Gebäudevorflächen	nein
erhaltenswert	ja (Merkmale des Teilbereichs überwiegend eingehalten / harmonisches Gesamtbild)
Besonderheit	

Steckbrief Erhaltungssatzung "Innenstadt Saarlouis"



Quelle: Kreisstadt Saarlouis; Darstellung auf der Grundlage von digitalen Orthofotos. Mit Erlaubnis des Landesamtes für Vermessung, Geoinformation und Landentwicklung Lizenz-Nr. DOP-33/16; Bearbeitung: Kernplan

Adresse	Silberherzstraße 12
Zuordnung Teilbereich in Satzung	1 - Zentrum mit Altstadt
Neubau/ Baujahr	nein, Baujahr:(19. Jh.)
denkmalgeschützt	ja
Sonstige Städtebauliche Satzungen	ja
Art der sonstigen Satzung	Gestaltungssatzung Silberherzstraße
Bauweise	geschlossen
Gebäudestellung	traufständig
Bauflucht der Nachbargebäude eingehalten	ja
Geschossigkeit	3 + DG
Dachform-Ausreißer	nein
Dachaufbauten /-einschnitte	ja
Fassadengliederung	symmetrisch
Fensterformate	vertikal
Besondere architektonische / künstlerische Fassadendetails	ja
Prägende Gebäudevorflächen	nein
erhaltenswert	ja (Merkmale des Teilbereichs überwiegend eingehalten / Ensemble mit Nachbargebäude(n))
Besonderheit	

Steckbrief Erhaltungssatzung "Innenstadt Saarlouis"



Quelle: Kreisstadt Saarlouis; Darstellung auf der Grundlage von digitalen Orthofotos. Mit Erlaubnis des Landesamtes für Vermessung, Geoinformation und Landentwicklung Lizenz-Nr. DOP-33/16; Bearbeitung: Kernplan

Adresse	Silberherzstraße 13
Zuordnung Teilbereich in Satzung	1 - Zentrum mit Altstadt
Neubau/ Baujahr	nein, Baujahr:(1. Viertel 18. Jh.)
denkmalgeschützt	ja
Sonstige Städtebauliche Satzungen	ja
Art der sonstigen Satzung	Altstadtsatzung
Bauweise	geschlossen
Gebäudestellung	traufständig
Bauflucht der Nachbargebäude eingehalten	ja
Geschossigkeit	2 + DG
Dachform-Ausreißer	nein
Dachaufbauten /-einschnitte	ja
Fassadengliederung	symmetrisch
Fensterformate	vertikal
Besondere architektonische / künstlerische Fassadendetails	nein
Prägende Gebäudevorflächen	nein
erhaltenswert	ja (Merkmale des Teilbereichs überwiegend eingehalten / Ensemble mit Nachbargebäude)
Besonderheit	

Steckbrief Erhaltungssatzung "Innenstadt Saarlouis"



Quelle: Kreisstadt Saarlouis; Darstellung auf der Grundlage von digitalen Orthofotos. Mit Erlaubnis des Landesamtes für Vermessung, Geoinformation und Landentwicklung Lizenz-Nr. DOP-33/16; Bearbeitung: Kernplan

Adresse	Silberherzstraße 14
Zuordnung Teilbereich in Satzung	1 - Zentrum mit Altstadt
Neubau/ Baujahr	nein, Baujahr:(1. Viertel 19. Jh., Umbau 4. Viertel 19. Jh.)
denkmalgeschützt	ja
Sonstige Städtebauliche Satzungen	ja
Art der sonstigen Satzung	Gestaltungssatzung Silberherzstraße
Bauweise	geschlossen
Gebäudestellung	traufständig
Bauflucht der Nachbargebäude eingehalten	ja
Geschossigkeit	3 + DG
Dachform-Ausreißer	nein
Dachaufbauten /-einschnitte	ja
Fassadengliederung	symmetrisch
Fensterformate	vertikal
Besondere architektonische / künstlerische Fassadendetails	ja
Prägende Gebäudevorflächen	nein
erhaltenswert	ja (Merkmale des Teilbereichs überwiegend eingehalten / prägendes Einzelgebäude)
Besonderheit	

Steckbrief Erhaltungssatzung "Innenstadt Saarlouis"



Quelle: Kreisstadt Saarlouis; Darstellung auf der Grundlage von digitalen Orthofotos. Mit Erlaubnis des Landesamtes für Vermessung, Geoinformation und Landentwicklung Lizenz-Nr. DOP-33/16; Bearbeitung: Kernplan

Adresse	Silberherzstraße 15
Zuordnung Teilbereich in Satzung	1 - Zentrum mit Altstadt
Neubau/ Baujahr	nein, Baujahr:(1. Viertel 18. Jh.)
denkmalgeschützt	ja
Sonstige Städtebauliche Satzungen	ja
Art der sonstigen Satzung	Altstadtsatzung
Bauweise	geschlossen
Gebäudestellung	traufständig
Bauflucht der Nachbargebäude eingehalten	ja
Geschossigkeit	2 + DG
Dachform-Ausreißer	nein
Dachaufbauten /-einschnitte	ja
Fassadengliederung	symmetrisch
Fensterformate	vertikal
Besondere architektonische / künstlerische Fassadendetails	nein
Prägende Gebäudevorflächen	nein
erhaltenswert	ja (Merkmale des Teilbereichs überwiegend eingehalten / Ensemble mit Nachbargebäude(n))
Besonderheit	

Steckbrief Erhaltungssatzung "Innenstadt Saarlouis"



Quelle: Kreisstadt Saarlouis; Darstellung auf der Grundlage von digitalen Orthofotos. Mit Erlaubnis des Landesamtes für Vermessung, Geoinformation und Landentwicklung Lizenz-Nr. DOP-33/16; Bearbeitung: Kernplan

Adresse	Silberherzstraße 16
Zuordnung Teilbereich in Satzung	1 - Zentrum mit Altstadt
Neubau/ Baujahr	nein, Baujahr:(1688)
denkmalgeschützt	ja
Sonstige Städtebauliche Satzungen	ja
Art der sonstigen Satzung	Gestaltungssatzung Silberherzstraße
Bauweise	geschlossen
Gebäudestellung	traufständig
Bauflucht der Nachbargebäude eingehalten	ja
Geschossigkeit	2 + DG
Dachform-Ausreißer	nein
Dachaufbauten /-einschnitte	ja
Fassadengliederung	symmetrisch
Fensterformate	vertikal
Besondere architektonische / künstlerische Fassadendetails	ja
Prägende Gebäudevorflächen	nein
erhaltenswert	ja (Merkmale des Teilbereichs überwiegend eingehalten / Ensemble mit Nachbargebäude(n))
Besonderheit	

Steckbrief Erhaltungssatzung "Innenstadt Saarlouis"



Quelle: Kreisstadt Saarlouis; Darstellung auf der Grundlage von digitalen Orthofotos. Mit Erlaubnis des Landesamtes für Vermessung, Geoinformation und Landentwicklung Lizenz-Nr. DOP-33/16; Bearbeitung: Kernplan

Adresse	Silberherzstraße 17
Zuordnung Teilbereich in Satzung	1 - Zentrum mit Altstadt
Neubau/ Baujahr	nein, Baujahr:(18. Jh.)
denkmalgeschützt	ja
Sonstige Städtebauliche Satzungen	ja
Art der sonstigen Satzung	Altstadtsatzung
Bauweise	geschlossen
Gebäudestellung	traufständig
Bauflucht der Nachbargebäude eingehalten	ja
Geschossigkeit	2 + DG
Dachform-Ausreißer	nein
Dachaufbauten /-einschnitte	ja
Fassadengliederung	symmetrisch
Fensterformate	vertikal
Besondere architektonische / künstlerische Fassadendetails	ja
Prägende Gebäudevorflächen	nein
erhaltenswert	ja (Merkmale des Teilbereichs überwiegend eingehalten / Ensemble mit Nachbargebäude(n))
Besonderheit	

Steckbrief Erhaltungssatzung "Innenstadt Saarlouis"



Quelle: Kreisstadt Saarlouis; Darstellung auf der Grundlage von digitalen Orthofotos. Mit Erlaubnis des Landesamtes für Vermessung, Geoinformation und Landentwicklung Lizenz-Nr. DOP-33/16; Bearbeitung: Kernplan

Adresse	Silberherzstraße 18
Zuordnung Teilbereich in Satzung	1 - Zentrum mit Altstadt
Neubau/ Baujahr	nein, Baujahr:(1688)
denkmalgeschützt	ja
Sonstige Städtebauliche Satzungen	ja
Art der sonstigen Satzung	Gestaltungssatzung Silberherzstraße
Bauweise	geschlossen
Gebäudestellung	traufständig
Bauflucht der Nachbargebäude eingehalten	ja
Geschossigkeit	2 + DG
Dachform-Ausreißer	nein
Dachaufbauten /-einschnitte	ja
Fassadengliederung	symmetrisch
Fensterformate	vertikal
Besondere architektonische / künstlerische Fassadendetails	ja
Prägende Gebäudevorflächen	nein
erhaltenswert	ja (Merkmale des Teilbereichs überwiegend eingehalten / Ensemble mit Nachbargebäude(n))
Besonderheit	

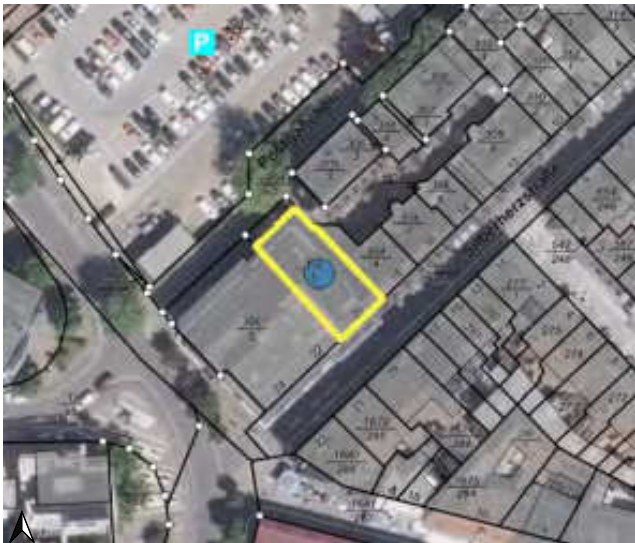
Steckbrief Erhaltungssatzung "Innenstadt Saarlouis"



Quelle: Kreisstadt Saarlouis; Darstellung auf der Grundlage von digitalen Orthofotos. Mit Erlaubnis des Landesamtes für Vermessung, Geoinformation und Landentwicklung Lizenz-Nr. DOP-33/16; Bearbeitung: Kernplan

Adresse	Silberherzstraße 19
Zuordnung Teilbereich in Satzung	1 - Zentrum mit Altstadt
Neubau/ Baujahr	nein, Baujahr:(19. Jh.)
denkmalgeschützt	ja
Sonstige Städtebauliche Satzungen	ja
Art der sonstigen Satzung	Altstadtsatzung
Bauweise	geschlossen
Gebäudestellung	traufständig
Bauflucht der Nachbargebäude eingehalten	ja
Geschossigkeit	3
Dachform-Ausreißer	nein
Dachaufbauten /-einschnitte	nein
Fassadengliederung	symmetrisch
Fensterformate	vertikal
Besondere architektonische / künstlerische Fassadendetails	ja
Prägende Gebäudevorflächen	nein
erhaltenswert	ja (Merkmale des Teilbereichs überwiegend eingehalten / prägendes Einzelgebäude)
Besonderheit	

Steckbrief Erhaltungssatzung "Innenstadt Saarlouis"



Quelle: Kreisstadt Saarlouis; Darstellung auf der Grundlage von digitalen Orthofotos. Mit Erlaubnis des Landesamtes für Vermessung, Geoinformation und Landentwicklung Lizenz-Nr. DOP-33/16; Bearbeitung: Kernplan

Adresse	Silberherzstraße 20
Zuordnung Teilbereich in Satzung	1 - Zentrum mit Altstadt
Neubau/ Baujahr	nein, Baujahr:(1895)
denkmalgeschützt	ja
Sonstige Städtebauliche Satzungen	ja
Art der sonstigen Satzung	Gestaltungssatzung Silberherzstraße
Bauweise	geschlossen
Gebäudestellung	traufständig
Bauflucht der Nachbargebäude eingehalten	ja
Geschossigkeit	4
Dachform-Ausreißer	nein
Dachaufbauten /-einschnitte	ja
Fassadengliederung	symmetrisch
Fensterformate	vertikal
Besondere architektonische / künstlerische Fassadendetails	ja
Prägende Gebäudevorflächen	nein
erhaltenswert	ja (Merkmale des Teilbereichs überwiegend eingehalten / prägendes Einzelgebäude)
Besonderheit	

Steckbrief Erhaltungssatzung "Innenstadt Saarlouis"



Quelle: Kreisstadt Saarlouis; Darstellung auf der Grundlage von digitalen Orthofotos. Mit Erlaubnis des Landesamtes für Vermessung, Geoinformation und Landentwicklung Lizenz-Nr. DOP-33/16; Bearbeitung: Kernplan

Adresse	Silberherzstraße 21
Zuordnung Teilbereich in Satzung	1 - Zentrum mit Altstadt
Neubau/ Baujahr	nein, Baujahr:(1. Viertel 18. Jh., Aufstockung 1942)
denkmalgeschützt	ja
Sonstige Städtebauliche Satzungen	ja
Art der sonstigen Satzung	Altstadtsatzung
Bauweise	geschlossen
Gebäudestellung	traufständig
Bauflucht der Nachbargebäude eingehalten	ja
Geschossigkeit	3
Dachform-Ausreißer	nein
Dachaufbauten /-einschnitte	nein
Fassadengliederung	symmetrisch
Fensterformate	vertikal
Besondere architektonische / künstlerische Fassadendetails	ja
Prägende Gebäudevorflächen	nein
erhaltenswert	ja (Merkmale des Teilbereichs überwiegend eingehalten / Ensemble mit Nachbargebäude(n))
Besonderheit	

Steckbrief Erhaltungssatzung "Innenstadt Saarlouis"



Quelle: Kreisstadt Saarlouis; Darstellung auf der Grundlage von digitalen Orthofotos. Mit Erlaubnis des Landesamtes für Vermessung, Geoinformation und Landentwicklung Lizenz-Nr. DOP-33/16; Bearbeitung: Kernplan

Adresse	Silberherzstraße 23
Zuordnung Teilbereich in Satzung	1 - Zentrum mit Altstadt
Neubau/ Baujahr	nein
denkmalgeschützt	nein
Sonstige Städtebauliche Satzungen	ja
Art der sonstigen Satzung	Altstadtsatzung
Bauweise	geschlossen
Gebäudestellung	traufständig
Bauflucht der Nachbargebäude eingehalten	ja
Geschossigkeit	3 + DG
Dachform-Ausreißer	nein
Dachaufbauten /-einschnitte	ja
Fassadengliederung	symmetrisch
Fensterformate	horizontal
Besondere architektonische / künstlerische Fassadendetails	nein
Prägende Gebäudevorflächen	nein
erhaltenswert	nein
Besonderheit	

Steckbrief Erhaltungssatzung "Innenstadt Saarlouis"



Quelle: Kreisstadt Saarlouis; Darstellung auf der Grundlage von digitalen Orthofotos. Mit Erlaubnis des Landesamtes für Vermessung, Geoinformation und Landentwicklung Lizenz-Nr. DOP-33/16; Bearbeitung: Kernplan

Adresse	Silberherzstraße 24,Silberherzstraße 22
Zuordnung Teilbereich in Satzung	1 - Zentrum mit Altstadt
Neubau/ Baujahr	nein
denkmalgeschützt	nein
Sonstige Städtebauliche Satzungen	ja
Art der sonstigen Satzung	Gestaltungssatzung Silberherzstraße
Bauweise	geschlossen
Gebäudestellung	traufständig
Bauflucht der Nachbargebäude eingehalten	ja
Geschossigkeit	3 + DG
Dachform-Ausreißer	nein
Dachaufbauten /-einschnitte	nein
Fassadengliederung	symmetrisch
Fensterformate	horizontal
Besondere architektonische / künstlerische Fassadendetails	nein
Prägende Gebäudevorflächen	nein
erhaltenswert	nein
Besonderheit	Architekt: Karl Hanus

Steckbrief Erhaltungssatzung "Innenstadt Saarlouis"



Quelle: Kreisstadt Saarlouis; Darstellung auf der Grundlage von digitalen Orthofotos. Mit Erlaubnis des Landesamtes für Vermessung, Geoinformation und Landentwicklung Lizenz-Nr. DOP-33/16; Bearbeitung: Kernplan

Adresse	Sonnenstraße 3
Zuordnung Teilbereich in Satzung	1 - Zentrum mit Altstadt
Neubau/ Baujahr	nein, Baujahr:(4. Viertel 17. Jh.)
denkmalgeschützt	ja
Sonstige Städtebauliche Satzungen	ja
Art der sonstigen Satzung	Altstadtsatzung
Bauweise	geschlossen
Gebäudestellung	traufständig
Bauflucht der Nachbargebäude eingehalten	ja
Geschossigkeit	3 + DG
Dachform-Ausreißer	nein
Dachaufbauten /-einschnitte	ja
Fassadengliederung	symmetrisch
Fensterformate	vertikal
Besondere architektonische / künstlerische Fassadendetails	nein
Prägende Gebäudevorflächen	nein
erhaltenswert	ja (Merkmale des Teilbereichs überwiegend eingehalten / Ensemble mit Nachbargebäude(n))
Besonderheit	

Steckbrief Erhaltungssatzung "Innenstadt Saarlouis"



Quelle: Kreisstadt Saarlouis; Darstellung auf der Grundlage von digitalen Orthofotos. Mit Erlaubnis des Landesamtes für Vermessung, Geoinformation und Landentwicklung Lizenz-Nr. DOP-33/16; Bearbeitung: Kernplan

Adresse	Sonnenstraße 4
Zuordnung Teilbereich in Satzung	1 - Zentrum mit Altstadt
Neubau/ Baujahr	nein, Baujahr:(Festungszeit, Umbau 1980)
denkmalgeschützt	nein
Sonstige Städtebauliche Satzungen	ja
Art der sonstigen Satzung	Altstadtsatzung
Bauweise	geschlossen
Gebäudestellung	traufständig
Bauflucht der Nachbargebäude eingehalten	ja
Geschossigkeit	2 + DG
Dachform-Ausreißer	nein
Dachaufbauten /-einschnitte	ja
Fassadengliederung	asymmetrisch
Fensterformate	vertikal
Besondere architektonische / künstlerische Fassadendetails	nein
Prägende Gebäudevorflächen	nein
erhaltenswert	ja (Merkmale des Teilbereichs überwiegend eingehalten / Ensemble mit Nachbargebäude(n))
Besonderheit	

Steckbrief Erhaltungssatzung "Innenstadt Saarlouis"



Quelle: Kreisstadt Saarlouis; Darstellung auf der Grundlage von digitalen Orthofotos. Mit Erlaubnis des Landesamtes für Vermessung, Geoinformation und Landentwicklung Lizenz-Nr. DOP-33/16; Bearbeitung: Kernplan

Adresse	Sonnenstraße 5
Zuordnung Teilbereich in Satzung	1 - Zentrum mit Altstadt
Neubau/ Baujahr	nein, Baujahr:(Festungszeit, Umbau 1961)
denkmalgeschützt	nein
Sonstige Städtebauliche Satzungen	ja
Art der sonstigen Satzung	Altstadtsatzung
Bauweise	geschlossen
Gebäudestellung	traufständig
Bauflucht der Nachbargebäude eingehalten	ja
Geschossigkeit	3 + DG
Dachform-Ausreißer	nein
Dachaufbauten /-einschnitte	ja
Fassadengliederung	symmetrisch
Fensterformate	horizontal
Besondere architektonische / künstlerische Fassadendetails	nein
Prägende Gebäudevorflächen	nein
erhaltenswert	nein
Besonderheit	

Steckbrief Erhaltungssatzung "Innenstadt Saarlouis"



Quelle: Kreisstadt Saarlouis; Darstellung auf der Grundlage von digitalen Orthofotos. Mit Erlaubnis des Landesamtes für Vermessung, Geoinformation und Landentwicklung Lizenz-Nr. DOP-33/16; Bearbeitung: Kernplan

Adresse	Sonnenstraße 6
Zuordnung Teilbereich in Satzung	1 - Zentrum mit Altstadt
Neubau/ Baujahr	nein, Baujahr:(Festungszeit, Umbau 2004)
denkmalgeschützt	nein
Sonstige Städtebauliche Satzungen	ja
Art der sonstigen Satzung	Altstadtsatzung
Bauweise	geschlossen
Gebäudestellung	traufständig
Bauflucht der Nachbargebäude eingehalten	ja
Geschossigkeit	2 + DG
Dachform-Ausreißer	nein
Dachaufbauten /-einschnitte	ja
Fassadengliederung	symmetrisch
Fensterformate	vertikal
Besondere architektonische / künstlerische Fassadendetails	nein
Prägende Gebäudevorflächen	nein
erhaltenswert	ja (Merkmale des Teilbereichs überwiegend eingehalten / Ensemble mit Nachbargebäude(n))
Besonderheit	

Steckbrief Erhaltungssatzung "Innenstadt Saarlouis"



Quelle: Kreisstadt Saarlouis; Darstellung auf der Grundlage von digitalen Orthofotos. Mit Erlaubnis des Landesamtes für Vermessung, Geoinformation und Landentwicklung Lizenz-Nr. DOP-33/16; Bearbeitung: Kernplan

Adresse	Sonnenstraße 7
Zuordnung Teilbereich in Satzung	1 - Zentrum mit Altstadt
Neubau/ Baujahr	nein
denkmalgeschützt	nein
Sonstige Städtebauliche Satzungen	ja
Art der sonstigen Satzung	Altstadtsatzung
Bauweise	geschlossen
Gebäudestellung	traufständig
Bauflucht der Nachbargebäude eingehalten	ja
Geschossigkeit	3
Dachform-Ausreißer	nein
Dachaufbauten /-einschnitte	nein
Fassadengliederung	symmetrisch
Fensterformate	vertikal
Besondere architektonische / künstlerische Fassadendetails	nein
Prägende Gebäudevorflächen	nein
erhaltenswert	nein
Besonderheit	

Steckbrief Erhaltungssatzung "Innenstadt Saarlouis"



Quelle: Kreisstadt Saarlouis; Darstellung auf der Grundlage von digitalen Orthofotos. Mit Erlaubnis des Landesamtes für Vermessung, Geoinformation und Landentwicklung Lizenz-Nr. DOP-33/16; Bearbeitung: Kernplan

Adresse	Sonnenstraße 8
Zuordnung Teilbereich in Satzung	1 - Zentrum mit Altstadt
Neubau/ Baujahr	nein, Baujahr:(Festungszeit)
denkmalgeschützt	nein
Sonstige Städtebauliche Satzungen	ja
Art der sonstigen Satzung	Altstadtsatzung
Bauweise	geschlossen
Gebäudestellung	traufständig
Bauflucht der Nachbargebäude eingehalten	ja
Geschossigkeit	2 + DG
Dachform-Ausreißer	nein
Dachaufbauten /-einschnitte	ja
Fassadengliederung	symmetrisch
Fensterformate	vertikal
Besondere architektonische / künstlerische Fassadendetails	ja
Prägende Gebäudevorflächen	nein
erhaltenswert	ja (Merkmale des Teilbereichs überwiegend eingehalten / Ensemble mit Nachbargebäude(n))
Besonderheit	

Steckbrief Erhaltungssatzung "Innenstadt Saarlouis"



Quelle: Kreisstadt Saarlouis; Darstellung auf der Grundlage von digitalen Orthofotos. Mit Erlaubnis des Landesamtes für Vermessung, Geoinformation und Landentwicklung Lizenz-Nr. DOP-33/16; Bearbeitung: Kernplan

Adresse	Sonnenstraße 9
Zuordnung Teilbereich in Satzung	1 - Zentrum mit Altstadt
Neubau/ Baujahr	nein, Baujahr:(Festungszeit)
denkmalgeschützt	nein
Sonstige Städtebauliche Satzungen	ja
Art der sonstigen Satzung	Altstadtsatzung
Bauweise	geschlossen
Gebäudestellung	traufständig
Bauflucht der Nachbargebäude eingehalten	ja
Geschossigkeit	3
Dachform-Ausreißer	nein
Dachaufbauten /-einschnitte	nein
Fassadengliederung	symmetrisch
Fensterformate	vertikal
Besondere architektonische / künstlerische Fassadendetails	nein
Prägende Gebäudevorflächen	nein
erhaltenswert	ja (Merkmale des Teilbereichs überwiegend eingehalten / Ensemble mit Nachbargebäude(n))
Besonderheit	

Steckbrief Erhaltungssatzung "Innenstadt Saarlouis"



Quelle: Kreisstadt Saarlouis; Darstellung auf der Grundlage von digitalen Orthofotos. Mit Erlaubnis des Landesamtes für Vermessung, Geoinformation und Landentwicklung Lizenz-Nr. DOP-33/16; Bearbeitung: Kernplan

Adresse	Sonnenstraße 10
Zuordnung Teilbereich in Satzung	1 - Zentrum mit Altstadt
Neubau/ Baujahr	nein, Baujahr:(4. Viertel 17. Jh.)
denkmalgeschützt	ja
Sonstige Städtebauliche Satzungen	ja
Art der sonstigen Satzung	Altstadtsatzung
Bauweise	geschlossen
Gebäudestellung	traufständig
Bauflucht der Nachbargebäude eingehalten	ja
Geschossigkeit	2 + DG
Dachform-Ausreißer	nein
Dachaufbauten /-einschnitte	ja
Fassadengliederung	symmetrisch
Fensterformate	vertikal
Besondere architektonische / künstlerische Fassadendetails	ja
Prägende Gebäudevorflächen	nein
erhaltenswert	ja (Merkmale des Teilbereichs überwiegend eingehalten / Ensemble mit Nachbargebäude(n))
Besonderheit	

Steckbrief Erhaltungssatzung "Innenstadt Saarlouis"



Quelle: Kreisstadt Saarlouis; Darstellung auf der Grundlage von digitalen Orthofotos. Mit Erlaubnis des Landesamtes für Vermessung, Geoinformation und Landentwicklung Lizenz-Nr. DOP-33/16; Bearbeitung: Kernplan

Adresse	Sonnenstraße 11
Zuordnung Teilbereich in Satzung	1 - Zentrum mit Altstadt
Neubau/ Baujahr	nein, Baujahr:(Baujahr unbekannt / Umbau 1956)
denkmalgeschützt	nein
Sonstige Städtebauliche Satzungen	ja
Art der sonstigen Satzung	Altstadtsatzung
Bauweise	geschlossen
Gebäudestellung	traufständig
Bauflucht der Nachbargebäude eingehalten	ja
Geschossigkeit	2 + DG
Dachform-Ausreißer	nein
Dachaufbauten /-einschnitte	ja
Fassadengliederung	symmetrisch
Fensterformate	vertikal
Besondere architektonische / künstlerische Fassadendetails	ja
Prägende Gebäudevorflächen	nein
erhaltenswert	ja (Merkmale des Teilbereichs überwiegend eingehalten / Ensemble mit Nachbargebäude(n))
Besonderheit	

Steckbrief Erhaltungssatzung "Innenstadt Saarlouis"



Quelle: Kreisstadt Saarlouis; Darstellung auf der Grundlage von digitalen Orthofotos. Mit Erlaubnis des Landesamtes für Vermessung, Geoinformation und Landentwicklung Lizenz-Nr. DOP-33/16; Bearbeitung: Kernplan

Adresse	Sonnenstraße 12
Zuordnung Teilbereich in Satzung	1 - Zentrum mit Altstadt
Neubau/ Baujahr	nein, Baujahr:(4. Viertel 17. Jh. / 1. Viertel 18. Jh., spätere Umbauten)
denkmalgeschützt	ja
Sonstige Städtebauliche Satzungen	ja
Art der sonstigen Satzung	Altstadtsatzung
Bauweise	geschlossen
Gebäudestellung	traufständig
Bauflucht der Nachbargebäude eingehalten	ja
Geschossigkeit	2 + DG
Dachform-Ausreißer	nein
Dachaufbauten /-einschnitte	ja
Fassadengliederung	symmetrisch
Fensterformate	vertikal
Besondere architektonische / künstlerische Fassadendetails	nein
Prägende Gebäudevorflächen	nein
erhaltenswert	ja (Merkmale des Teilbereichs überwiegend eingehalten / Ensemble mit Nachbargebäude(n))
Besonderheit	

Steckbrief Erhaltungssatzung "Innenstadt Saarlouis"



Quelle: Kreisstadt Saarlouis; Darstellung auf der Grundlage von digitalen Orthofotos. Mit Erlaubnis des Landesamtes für Vermessung, Geoinformation und Landentwicklung Lizenz-Nr. DOP-33/16; Bearbeitung: Kernplan

Adresse	Sonnenstraße 13
Zuordnung Teilbereich in Satzung	1 - Zentrum mit Altstadt
Neubau/ Baujahr	nein, Baujahr:(1. Viertel 18. Jh., Wiederaufbau 1955)
denkmalgeschützt	ja
Sonstige Städtebauliche Satzungen	ja
Art der sonstigen Satzung	Altstadtsatzung
Bauweise	geschlossen
Gebäudestellung	traufständig
Bauflucht der Nachbargebäude eingehalten	ja
Geschossigkeit	2 + DG
Dachform-Ausreißer	nein
Dachaufbauten /-einschnitte	ja
Fassadengliederung	symmetrisch
Fensterformate	vertikal
Besondere architektonische / künstlerische Fassadendetails	ja
Prägende Gebäudevorflächen	nein
erhaltenswert	ja (Merkmale des Teilbereichs überwiegend eingehalten / Ensemble mit Nachbargebäude(n))
Besonderheit	

Steckbrief Erhaltungssatzung "Innenstadt Saarlouis"



Quelle: Kreisstadt Saarlouis; Darstellung auf der Grundlage von digitalen Orthofotos. Mit Erlaubnis des Landesamtes für Vermessung, Geoinformation und Landentwicklung Lizenz-Nr. DOP-33/16; Bearbeitung: Kernplan

Adresse	Sonnenstraße 14
Zuordnung Teilbereich in Satzung	1 - Zentrum mit Altstadt
Neubau/ Baujahr	nein, Baujahr:(1950-1951)
denkmalgeschützt	ja
Sonstige Städtebauliche Satzungen	ja
Art der sonstigen Satzung	Gestaltungssatzung Französische Straße
Bauweise	geschlossen
Gebäudestellung	traufständig
Bauflucht der Nachbargebäude eingehalten	ja
Geschossigkeit	3 + DG
Dachform-Ausreißer	nein
Dachaufbauten /-einschnitte	ja
Fassadengliederung	symmetrisch
Fensterformate	vertikal
Besondere architektonische / künstlerische Fassadendetails	nein
Prägende Gebäudevorflächen	nein
erhaltenswert	ja (Merkmale des Teilbereichs überwiegend eingehalten / Ensemble mit Nachbargebäude(n))
Besonderheit	

Steckbrief Erhaltungssatzung "Innenstadt Saarlouis"



Quelle: Kreisstadt Saarlouis; Darstellung auf der Grundlage von digitalen Orthofotos. Mit Erlaubnis des Landesamtes für Vermessung, Geoinformation und Landentwicklung Lizenz-Nr. DOP-33/16; Bearbeitung: Kernplan

Adresse	Sonnenstraße 15
Zuordnung Teilbereich in Satzung	1 - Zentrum mit Altstadt
Neubau/ Baujahr	nein, Baujahr:(Baujahr unbekannt / Umbau 1954)
denkmalgeschützt	nein
Sonstige Städtebauliche Satzungen	ja
Art der sonstigen Satzung	Altstadtsatzung
Bauweise	geschlossen
Gebäudestellung	traufständig
Bauflucht der Nachbargebäude eingehalten	ja
Geschossigkeit	2 + DG
Dachform-Ausreißer	nein
Dachaufbauten /-einschnitte	ja
Fassadengliederung	symmetrisch
Fensterformate	vertikal
Besondere architektonische / künstlerische Fassadendetails	ja
Prägende Gebäudevorflächen	nein
erhaltenswert	ja (Merkmale des Teilbereichs überwiegend eingehalten / Ensemble mit Nachbargebäude(n))
Besonderheit	

Steckbrief Erhaltungssatzung "Innenstadt Saarlouis"



Quelle: Kreisstadt Saarlouis; Darstellung auf der Grundlage von digitalen Orthofotos. Mit Erlaubnis des Landesamtes für Vermessung, Geoinformation und Landentwicklung Lizenz-Nr. DOP-33/16; Bearbeitung: Kernplan

Adresse	Sonnenstraße 16
Zuordnung Teilbereich in Satzung	1 - Zentrum mit Altstadt
Neubau/ Baujahr	nein, Baujahr:(1950-1951)
denkmalgeschützt	ja
Sonstige Städtebauliche Satzungen	ja
Art der sonstigen Satzung	Gestaltungssatzung Französische Straße
Bauweise	geschlossen
Gebäudestellung	traufständig
Bauflucht der Nachbargebäude eingehalten	ja
Geschossigkeit	3 + DG
Dachform-Ausreißer	nein
Dachaufbauten /-einschnitte	ja
Fassadengliederung	symmetrisch
Fensterformate	vertikal
Besondere architektonische / künstlerische Fassadendetails	nein
Prägende Gebäudevorflächen	nein
erhaltenswert	ja (Merkmale des Teilbereichs überwiegend eingehalten / Ensemble mit Nachbargebäude(n))
Besonderheit	

Steckbrief Erhaltungssatzung "Innenstadt Saarlouis"



Quelle: Kreisstadt Saarlouis; Darstellung auf der Grundlage von digitalen Orthofotos. Mit Erlaubnis des Landesamtes für Vermessung, Geoinformation und Landentwicklung Lizenz-Nr. DOP-33/16; Bearbeitung: Kernplan

Adresse	Sonnenstraße 17
Zuordnung Teilbereich in Satzung	1 - Zentrum mit Altstadt
Neubau/ Baujahr	nein, Baujahr:(Baujahr unbekannt)
denkmalgeschützt	nein
Sonstige Städtebauliche Satzungen	ja
Art der sonstigen Satzung	Altstadtsatzung
Bauweise	geschlossen
Gebäudestellung	traufständig
Bauflucht der Nachbargebäude eingehalten	ja
Geschossigkeit	3 + DG
Dachform-Ausreißer	nein
Dachaufbauten /-einschnitte	ja
Fassadengliederung	symmetrisch
Fensterformate	vertikal
Besondere architektonische / künstlerische Fassadendetails	nein
Prägende Gebäudevorflächen	nein
erhaltenswert	ja (Merkmale des Teilbereichs überwiegend eingehalten / Ensemble mit Nachbargebäude(n))
Besonderheit	

Steckbrief Erhaltungssatzung "Innenstadt Saarlouis"



Quelle: Kreisstadt Saarlouis; Darstellung auf der Grundlage von digitalen Orthofotos. Mit Erlaubnis des Landesamtes für Vermessung, Geoinformation und Landentwicklung Lizenz-Nr. DOP-33/16; Bearbeitung: Kernplan

Adresse	Sonnenstraße 19
Zuordnung Teilbereich in Satzung	1 - Zentrum mit Altstadt
Neubau/ Baujahr	nein, Baujahr:(1950-1951)
denkmalgeschützt	ja
Sonstige Städtebauliche Satzungen	ja
Art der sonstigen Satzung	Gestaltungssatzung Französische Straße
Bauweise	geschlossen
Gebäudestellung	traufständig
Bauflucht der Nachbargebäude eingehalten	ja
Geschossigkeit	3 + DG
Dachform-Ausreißer	nein
Dachaufbauten /-einschnitte	ja
Fassadengliederung	symmetrisch
Fensterformate	vertikal
Besondere architektonische / künstlerische Fassadendetails	nein
Prägende Gebäudevorflächen	nein
erhaltenswert	ja (Merkmale des Teilbereichs überwiegend eingehalten / Ensemble mit Nachbargebäude(n))
Besonderheit	

Steckbrief Erhaltungssatzung "Innenstadt Saarlouis"



Quelle: Kreisstadt Saarlouis; Darstellung auf der Grundlage von digitalen Orthofotos. Mit Erlaubnis des Landesamtes für Vermessung, Geoinformation und Landentwicklung Lizenz-Nr. DOP-33/16; Bearbeitung: Kernplan

Adresse	Sonnenstraße 21
Zuordnung Teilbereich in Satzung	1 - Zentrum mit Altstadt
Neubau/ Baujahr	nein, Baujahr:(1950-1951)
denkmalgeschützt	ja
Sonstige Städtebauliche Satzungen	ja
Art der sonstigen Satzung	Gestaltungssatzung Französische Straße
Bauweise	geschlossen
Gebäudestellung	traufständig
Bauflucht der Nachbargebäude eingehalten	ja
Geschossigkeit	3 + DG
Dachform-Ausreißer	nein
Dachaufbauten /-einschnitte	ja
Fassadengliederung	symmetrisch
Fensterformate	vertikal
Besondere architektonische / künstlerische Fassadendetails	nein
Prägende Gebäudevorflächen	nein
erhaltenswert	ja (Merkmale des Teilbereichs überwiegend eingehalten / Ensemble mit Nachbargebäude(n))
Besonderheit	

Steckbrief Erhaltungssatzung "Innenstadt Saarlouis"



Quelle: Kreisstadt Saarlouis; Darstellung auf der Grundlage von digitalen Orthofotos. Mit Erlaubnis des Landesamtes für Vermessung, Geoinformation und Landentwicklung Lizenz-Nr. DOP-33/16; Bearbeitung: Kernplan

Adresse	Sonnenstraße 23
Zuordnung Teilbereich in Satzung	1 - Zentrum mit Altstadt
Neubau/ Baujahr	nein, Baujahr:(1950-1951)
denkmalgeschützt	ja
Sonstige Städtebauliche Satzungen	ja
Art der sonstigen Satzung	Gestaltungssatzung Französische Straße
Bauweise	geschlossen
Gebäudestellung	traufständig
Bauflucht der Nachbargebäude eingehalten	ja
Geschossigkeit	3 + DG
Dachform-Ausreißer	nein
Dachaufbauten /-einschnitte	ja
Fassadengliederung	symmetrisch
Fensterformate	vertikal
Besondere architektonische / künstlerische Fassadendetails	nein
Prägende Gebäudevorflächen	nein
erhaltenswert	ja (Merkmale des Teilbereichs überwiegend eingehalten / Ensemble mit Nachbargebäude(n))
Besonderheit	

Steckbrief Erhaltungssatzung "Innenstadt Saarlouis"



Quelle: Kreisstadt Saarlouis; Darstellung auf der Grundlage von digitalen Orthofotos. Mit Erlaubnis des Landesamtes für Vermessung, Geoinformation und Landentwicklung Lizenz-Nr. DOP-33/16; Bearbeitung: Kernplan

Adresse	Sternheimerstraße 4
Zuordnung Teilbereich in Satzung	3 - östliche und westliche Innenstadt
Neubau/ Baujahr	nein
denkmalgeschützt	nein
Sonstige Städtebauliche Satzungen	nein
Art der sonstigen Satzung	
Bauweise	abweichend
Gebäudestellung	giebelständig
Bauflucht der Nachbargebäude eingehalten	ja
Geschossigkeit	2
Dachform-Ausreißer	nein
Dachaufbauten /-einschnitte	nein
Fassadengliederung	symmetrisch
Fensterformate	horizontal
Besondere architektonische / künstlerische Fassadendetails	nein
Prägende Gebäudevorflächen	nein
erhaltenswert	nein
Besonderheit	

Steckbrief Erhaltungssatzung "Innenstadt Saarlouis"



Quelle: Kreisstadt Saarlouis; Darstellung auf der Grundlage von digitalen Orthofotos. Mit Erlaubnis des Landesamtes für Vermessung, Geoinformation und Landentwicklung Lizenz-Nr. DOP-33/16; Bearbeitung: Kernplan

Adresse	Sternheimerstraße 6,Ludwig-Karl-Balzer-Allee 21,Ludwig-Karl-Balzer-Allee 19
Zuordnung Teilbereich in Satzung	3 - östliche und westliche Innenstadt
Neubau/ Baujahr	nein
denkmalgeschützt	nein
Sonstige Städtebauliche Satzungen	nein
Art der sonstigen Satzung	
Bauweise	abweichend
Gebäudestellung	traufständig
Bauflucht der Nachbargebäude eingehalten	ja
Geschossigkeit	2
Dachform-Ausreißer	ja
Dachaufbauten /-einschnitte	nein
Fassadengliederung	asymmetrisch
Fensterformate	horizontal
Besondere architektonische / künstlerische Fassadendetails	nein
Prägende Gebäudevorflächen	nein
erhaltenswert	nein
Besonderheit	

Steckbrief Erhaltungssatzung "Innenstadt Saarlouis"



Quelle: Kreisstadt Saarlouis; Darstellung auf der Grundlage von digitalen Orthofotos. Mit Erlaubnis des Landesamtes für Vermessung, Geoinformation und Landentwicklung Lizenz-Nr. DOP-33/16; Bearbeitung: Kernplan

Adresse	Stiftstraße 1
Zuordnung Teilbereich in Satzung	1 - Zentrum mit Altstadt
Neubau/ Baujahr	nein, Baujahr:(1951/52)
denkmalgeschützt	ja
Sonstige Städtebauliche Satzungen	ja
Art der sonstigen Satzung	Gestaltungssatzung Französische Straße
Bauweise	geschlossen
Gebäudestellung	traufständig
Bauflucht der Nachbargebäude eingehalten	ja
Geschossigkeit	2 + DG
Dachform-Ausreißer	nein
Dachaufbauten /-einschnitte	ja
Fassadengliederung	asymmetrisch
Fensterformate	vertikal
Besondere architektonische / künstlerische Fassadendetails	nein
Prägende Gebäudevorflächen	nein
erhaltenswert	ja (Merkmale des Teilbereichs überwiegend eingehalten / Ensemble mit Nachbargebäude(n))
Besonderheit	

Steckbrief Erhaltungssatzung "Innenstadt Saarlouis"



Quelle: Kreisstadt Saarlouis; Darstellung auf der Grundlage von digitalen Orthofotos. Mit Erlaubnis des Landesamtes für Vermessung, Geoinformation und Landentwicklung Lizenz-Nr. DOP-33/16; Bearbeitung: Kernplan

Adresse	Stiftstraße 2
Zuordnung Teilbereich in Satzung	1 - Zentrum mit Altstadt
Neubau/ Baujahr	nein, Baujahr:(1951/52)
denkmalgeschützt	ja
Sonstige Städtebauliche Satzungen	ja
Art der sonstigen Satzung	Gestaltungssatzung Französische Straße
Bauweise	geschlossen
Gebäudestellung	traufständig
Bauflucht der Nachbargebäude eingehalten	ja
Geschossigkeit	2 + DG
Dachform-Ausreißer	nein
Dachaufbauten /-einschnitte	ja
Fassadengliederung	asymmetrisch
Fensterformate	vertikal
Besondere architektonische / künstlerische Fassadendetails	nein
Prägende Gebäudevorflächen	nein
erhaltenswert	ja (Merkmale des Teilbereichs überwiegend eingehalten / Ensemble mit Nachbargebäude(n))
Besonderheit	

Steckbrief Erhaltungssatzung "Innenstadt Saarlouis"



Quelle: Kreisstadt Saarlouis; Darstellung auf der Grundlage von digitalen Orthofotos. Mit Erlaubnis des Landesamtes für Vermessung, Geoinformation und Landentwicklung Lizenz-Nr. DOP-33/16; Bearbeitung: Kernplan

Adresse	Stiftstraße 3
Zuordnung Teilbereich in Satzung	1 - Zentrum mit Altstadt
Neubau/ Baujahr	nein, Baujahr:(1951/52)
denkmalgeschützt	ja
Sonstige Städtebauliche Satzungen	ja
Art der sonstigen Satzung	Gestaltungssatzung Französische Straße
Bauweise	geschlossen
Gebäudestellung	traufständig
Bauflucht der Nachbargebäude eingehalten	ja
Geschossigkeit	2 + DG
Dachform-Ausreißer	nein
Dachaufbauten /-einschnitte	ja
Fassadengliederung	symmetrisch
Fensterformate	vertikal
Besondere architektonische / künstlerische Fassadendetails	nein
Prägende Gebäudevorflächen	nein
erhaltenswert	ja (Merkmale des Teilbereichs überwiegend eingehalten / Ensemble mit Nachbargebäude(n))
Besonderheit	

Steckbrief Erhaltungssatzung "Innenstadt Saarlouis"



Quelle: Kreisstadt Saarlouis; Darstellung auf der Grundlage von digitalen Orthofotos. Mit Erlaubnis des Landesamtes für Vermessung, Geoinformation und Landentwicklung Lizenz-Nr. DOP-33/16; Bearbeitung: Kernplan

Adresse	Stiftstraße 4
Zuordnung Teilbereich in Satzung	1 - Zentrum mit Altstadt
Neubau/ Baujahr	nein, Baujahr:(1951/52)
denkmalgeschützt	ja
Sonstige Städtebauliche Satzungen	ja
Art der sonstigen Satzung	Gestaltungssatzung Französische Straße
Bauweise	geschlossen
Gebäudestellung	traufständig
Bauflucht der Nachbargebäude eingehalten	ja
Geschossigkeit	2 + DG
Dachform-Ausreißer	nein
Dachaufbauten /-einschnitte	ja
Fassadengliederung	symmetrisch
Fensterformate	vertikal
Besondere architektonische / künstlerische Fassadendetails	nein
Prägende Gebäudevorflächen	nein
erhaltenswert	ja (Merkmale des Teilbereichs überwiegend eingehalten / Ensemble mit Nachbargebäude(n))
Besonderheit	

Steckbrief Erhaltungssatzung "Innenstadt Saarlouis"



Quelle: Kreisstadt Saarlouis; Darstellung auf der Grundlage von digitalen Orthofotos. Mit Erlaubnis des Landesamtes für Vermessung, Geoinformation und Landentwicklung Lizenz-Nr. DOP-33/16; Bearbeitung: Kernplan

Adresse	Stiftstraße 5
Zuordnung Teilbereich in Satzung	1 - Zentrum mit Altstadt
Neubau/ Baujahr	nein, Baujahr:(1951/52)
denkmalgeschützt	ja
Sonstige Städtebauliche Satzungen	ja
Art der sonstigen Satzung	Gestaltungssatzung Französische Straße
Bauweise	geschlossen
Gebäudestellung	traufständig
Bauflucht der Nachbargebäude eingehalten	ja
Geschossigkeit	2 + DG
Dachform-Ausreißer	nein
Dachaufbauten /-einschnitte	ja
Fassadengliederung	asymmetrisch
Fensterformate	vertikal
Besondere architektonische / künstlerische Fassadendetails	nein
Prägende Gebäudevorflächen	nein
erhaltenswert	ja (Merkmale des Teilbereichs überwiegend eingehalten / Ensemble mit Nachbargebäude(n))
Besonderheit	

Steckbrief Erhaltungssatzung "Innenstadt Saarlouis"



Quelle: Kreisstadt Saarlouis; Darstellung auf der Grundlage von digitalen Orthofotos. Mit Erlaubnis des Landesamtes für Vermessung, Geoinformation und Landentwicklung Lizenz-Nr. DOP-33/16; Bearbeitung: Kernplan

Adresse	Stiftstraße 6
Zuordnung Teilbereich in Satzung	1 - Zentrum mit Altstadt
Neubau/ Baujahr	nein, Baujahr:(1951/52)
denkmalgeschützt	ja
Sonstige Städtebauliche Satzungen	ja
Art der sonstigen Satzung	Gestaltungssatzung Französische Straße
Bauweise	geschlossen
Gebäudestellung	traufständig
Bauflucht der Nachbargebäude eingehalten	ja
Geschossigkeit	2 + DG
Dachform-Ausreißer	nein
Dachaufbauten /-einschnitte	ja
Fassadengliederung	asymmetrisch
Fensterformate	vertikal
Besondere architektonische / künstlerische Fassadendetails	nein
Prägende Gebäudevorflächen	nein
erhaltenswert	ja (Merkmale des Teilbereichs überwiegend eingehalten / Ensemble mit Nachbargebäude(n))
Besonderheit	

Steckbrief Erhaltungssatzung "Innenstadt Saarlouis"



Quelle: Kreisstadt Saarlouis; Darstellung auf der Grundlage von digitalen Orthofotos. Mit Erlaubnis des Landesamtes für Vermessung, Geoinformation und Landentwicklung Lizenz-Nr. DOP-33/16; Bearbeitung: Kernplan

Adresse	Stiftstraße 7
Zuordnung Teilbereich in Satzung	1 - Zentrum mit Altstadt
Neubau/ Baujahr	nein, Baujahr:(1950)
denkmalgeschützt	nein
Sonstige Städtebauliche Satzungen	ja
Art der sonstigen Satzung	Altstadtsatzung
Bauweise	geschlossen
Gebäudestellung	traufständig
Bauflucht der Nachbargebäude eingehalten	ja
Geschossigkeit	2 + DG
Dachform-Ausreißer	nein
Dachaufbauten /-einschnitte	ja
Fassadengliederung	asymmetrisch
Fensterformate	vertikal
Besondere architektonische / künstlerische Fassadendetails	nein
Prägende Gebäudevorflächen	nein
erhaltenswert	ja (Merkmale des Teilbereichs überwiegend eingehalten / Ensemble mit Nachbargebäude(n))
Besonderheit	

Steckbrief Erhaltungssatzung "Innenstadt Saarlouis"



Quelle: Kreisstadt Saarlouis; Darstellung auf der Grundlage von digitalen Orthofotos. Mit Erlaubnis des Landesamtes für Vermessung, Geoinformation und Landentwicklung Lizenz-Nr. DOP-33/16; Bearbeitung: Kernplan

Adresse	Stiftstraße 8
Zuordnung Teilbereich in Satzung	1 - Zentrum mit Altstadt
Neubau/ Baujahr	nein
denkmalgeschützt	nein
Sonstige Städtebauliche Satzungen	ja
Art der sonstigen Satzung	Altstadtsatzung
Bauweise	geschlossen
Gebäudestellung	traufständig
Bauflucht der Nachbargebäude eingehalten	ja
Geschossigkeit	3 + DG
Dachform-Ausreißer	nein
Dachaufbauten /-einschnitte	ja
Fassadengliederung	symmetrisch
Fensterformate	vertikal
Besondere architektonische / künstlerische Fassadendetails	nein
Prägende Gebäudevorflächen	nein
erhaltenswert	nein
Besonderheit	

Steckbrief Erhaltungssatzung "Innenstadt Saarlouis"



Quelle: Kreisstadt Saarlouis; Darstellung auf der Grundlage von digitalen Orthofotos. Mit Erlaubnis des Landesamtes für Vermessung, Geoinformation und Landentwicklung Lizenz-Nr. DOP-33/16; Bearbeitung: Kernplan

Adresse	Stiftstraße 9
Zuordnung Teilbereich in Satzung	1 - Zentrum mit Altstadt
Neubau/ Baujahr	nein, Baujahr:(1951)
denkmalgeschützt	nein
Sonstige Städtebauliche Satzungen	ja
Art der sonstigen Satzung	Altstadtsatzung
Bauweise	geschlossen
Gebäudestellung	traufständig
Bauflucht der Nachbargebäude eingehalten	ja
Geschossigkeit	2 + DG
Dachform-Ausreißer	nein
Dachaufbauten /-einschnitte	ja
Fassadengliederung	asymmetrisch
Fensterformate	vertikal
Besondere architektonische / künstlerische Fassadendetails	nein
Prägende Gebäudevorflächen	nein
erhaltenswert	ja (Merkmale des Teilbereichs überwiegend eingehalten / Ensemble mit Nachbargebäude(n))
Besonderheit	

Steckbrief Erhaltungssatzung "Innenstadt Saarlouis"



Quelle: Kreisstadt Saarlouis; Darstellung auf der Grundlage von digitalen Orthofotos. Mit Erlaubnis des Landesamtes für Vermessung, Geoinformation und Landentwicklung Lizenz-Nr. DOP-33/16; Bearbeitung: Kernplan

Adresse	Stiftstraße 10
Zuordnung Teilbereich in Satzung	1 - Zentrum mit Altstadt
Neubau/ Baujahr	nein, Baujahr:(Baujahr unbekannt / Umbau 1935/1952)
denkmalgeschützt	nein
Sonstige Städtebauliche Satzungen	ja
Art der sonstigen Satzung	Altstadtsatzung
Bauweise	geschlossen
Gebäudestellung	traufständig
Bauflucht der Nachbargebäude eingehalten	ja
Geschossigkeit	2 + DG
Dachform-Ausreißer	nein
Dachaufbauten /-einschnitte	ja
Fassadengliederung	asymmetrisch
Fensterformate	vertikal
Besondere architektonische / künstlerische Fassadendetails	nein
Prägende Gebäudevorflächen	nein
erhaltenswert	ja (Merkmale des Teilbereichs überwiegend eingehalten / Ensemble mit Nachbargebäude(n))
Besonderheit	

Steckbrief Erhaltungssatzung "Innenstadt Saarlouis"



Quelle: Kreisstadt Saarlouis; Darstellung auf der Grundlage von digitalen Orthofotos. Mit Erlaubnis des Landesamtes für Vermessung, Geoinformation und Landentwicklung Lizenz-Nr. DOP-33/16; Bearbeitung: Kernplan

Adresse	Stiftstraße 11
Zuordnung Teilbereich in Satzung	1 - Zentrum mit Altstadt
Neubau/ Baujahr	nein
denkmalgeschützt	nein
Sonstige Städtebauliche Satzungen	ja
Art der sonstigen Satzung	Altstadtsatzung
Bauweise	geschlossen
Gebäudestellung	traufständig
Bauflucht der Nachbargebäude eingehalten	ja
Geschossigkeit	2 + DG
Dachform-Ausreißer	nein
Dachaufbauten /-einschnitte	ja
Fassadengliederung	asymmetrisch
Fensterformate	vertikal
Besondere architektonische / künstlerische Fassadendetails	nein
Prägende Gebäudevorflächen	nein
erhaltenswert	nein
Besonderheit	

Steckbrief Erhaltungssatzung "Innenstadt Saarlouis"



Quelle: Kreisstadt Saarlouis; Darstellung auf der Grundlage von digitalen Orthofotos. Mit Erlaubnis des Landesamtes für Vermessung, Geoinformation und Landentwicklung Lizenz-Nr. DOP-33/16; Bearbeitung: Kernplan

Adresse	Stiftstraße 12
Zuordnung Teilbereich in Satzung	1 - Zentrum mit Altstadt
Neubau/ Baujahr	nein
denkmalgeschützt	nein
Sonstige Städtebauliche Satzungen	ja
Art der sonstigen Satzung	Altstadtsatzung
Bauweise	geschlossen
Gebäudestellung	traufständig
Bauflucht der Nachbargebäude eingehalten	ja
Geschossigkeit	2 + DG
Dachform-Ausreißer	nein
Dachaufbauten /-einschnitte	ja
Fassadengliederung	symmetrisch
Fensterformate	vertikal
Besondere architektonische / künstlerische Fassadendetails	nein
Prägende Gebäudevorflächen	nein
erhaltenswert	nein
Besonderheit	

Steckbrief Erhaltungssatzung "Innenstadt Saarlouis"



Quelle: Kreisstadt Saarlouis; Darstellung auf der Grundlage von digitalen Orthofotos. Mit Erlaubnis des Landesamtes für Vermessung, Geoinformation und Landentwicklung Lizenz-Nr. DOP-33/16; Bearbeitung: Kernplan

Adresse	Stiftstraße 13
Zuordnung Teilbereich in Satzung	1 - Zentrum mit Altstadt
Neubau/ Baujahr	nein
denkmalgeschützt	nein
Sonstige Städtebauliche Satzungen	ja
Art der sonstigen Satzung	Altstadtsatzung
Bauweise	geschlossen
Gebäudestellung	traufständig
Bauflucht der Nachbargebäude eingehalten	ja
Geschossigkeit	2 + DG
Dachform-Ausreißer	nein
Dachaufbauten /-einschnitte	ja
Fassadengliederung	asymmetrisch
Fensterformate	vertikal
Besondere architektonische / künstlerische Fassadendetails	nein
Prägende Gebäudevorflächen	nein
erhaltenswert	nein
Besonderheit	

Steckbrief Erhaltungssatzung "Innenstadt Saarlouis"



Quelle: Kreisstadt Saarlouis; Darstellung auf der Grundlage von digitalen Orthofotos. Mit Erlaubnis des Landesamtes für Vermessung, Geoinformation und Landentwicklung Lizenz-Nr. DOP-33/16; Bearbeitung: Kernplan

Adresse	Stiftstraße 16,Stiftstraße 14
Zuordnung Teilbereich in Satzung	1 - Zentrum mit Altstadt
Neubau/ Baujahr	nein, Baujahr:(1840/41)
denkmalgeschützt	ja
Sonstige Städtebauliche Satzungen	ja
Art der sonstigen Satzung	Altstadtsatzung
Bauweise	abweichend
Gebäudestellung	traufständig
Bauflucht der Nachbargebäude eingehalten	ja
Geschossigkeit	2 + DG
Dachform-Ausreißer	nein
Dachaufbauten /-einschnitte	ja
Fassadengliederung	symmetrisch
Fensterformate	vertikal
Besondere architektonische / künstlerische Fassadendetails	ja
Prägende Gebäudevorflächen	nein
erhaltenswert	ja (Merkmale des Teilbereichs überwiegend eingehalten / Ensemble mit Nachbargebäude(n))
Besonderheit	Canisianum, Hospital

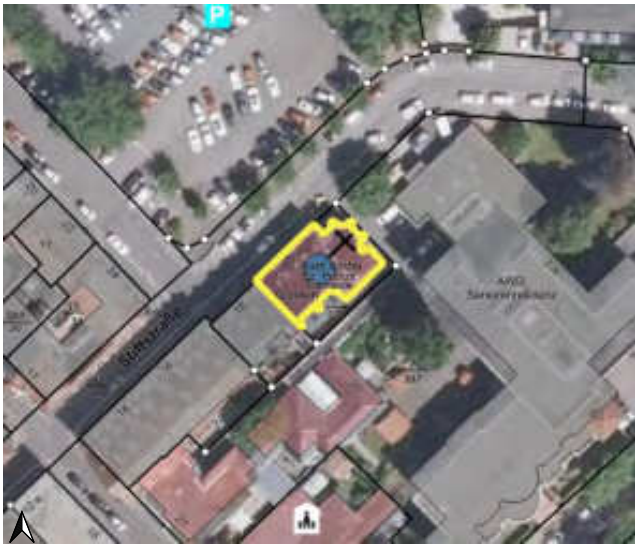
Steckbrief Erhaltungssatzung "Innenstadt Saarlouis"



Quelle: Kreisstadt Saarlouis; Darstellung auf der Grundlage von digitalen Orthofotos. Mit Erlaubnis des Landesamtes für Vermessung, Geoinformation und Landentwicklung Lizenz-Nr. DOP-33/16; Bearbeitung: Kernplan

Adresse	Stiftstraße 18
Zuordnung Teilbereich in Satzung	1 - Zentrum mit Altstadt
Neubau/ Baujahr	nein, Baujahr:(1840/41)
denkmalgeschützt	ja
Sonstige Städtebauliche Satzungen	ja
Art der sonstigen Satzung	Altstadtsatzung
Bauweise	abweichend
Gebäudestellung	traufständig
Bauflucht der Nachbargebäude eingehalten	ja
Geschossigkeit	2 + DG
Dachform-Ausreißer	nein
Dachaufbauten /-einschnitte	ja
Fassadengliederung	symmetrisch
Fensterformate	vertikal
Besondere architektonische / künstlerische Fassadendetails	ja
Prägende Gebäudevorflächen	nein
erhaltenswert	ja (Merkmale des Teilbereichs überwiegend eingehalten / Ensemble mit Nachbargebäude(n))
Besonderheit	Canisianum, Hospital

Steckbrief Erhaltungssatzung "Innenstadt Saarlouis"



Quelle: Kreisstadt Saarlouis; Darstellung auf der Grundlage von digitalen Orthofotos. Mit Erlaubnis des Landesamtes für Vermessung, Geoinformation und Landentwicklung Lizenz-Nr. DOP-33/16; Bearbeitung: Kernplan

Adresse	Stiftstraße 18 a
Zuordnung Teilbereich in Satzung	1 - Zentrum mit Altstadt
Neubau/ Baujahr	nein, Baujahr:(1900/01)
denkmalgeschützt	ja
Sonstige Städtebauliche Satzungen	ja
Art der sonstigen Satzung	Altstadtsatzung
Bauweise	abweichend
Gebäudestellung	traufständig
Bauflucht der Nachbargebäude eingehalten	ja
Geschossigkeit	2
Dachform-Ausreißer	nein
Dachaufbauten /-einschnitte	ja
Fassadengliederung	symmetrisch
Fensterformate	vertikal
Besondere architektonische / künstlerische Fassadendetails	ja
Prägende Gebäudevorflächen	nein
erhaltenswert	ja (Merkmale des Teilbereichs überwiegend eingehalten / Ensemble mit Nachbargebäude(n))
Besonderheit	Canisianum, Hospital, Anbau Krankenskapelle

Steckbrief Erhaltungssatzung "Innenstadt Saarlouis"



Quelle: Kreisstadt Saarlouis; Darstellung auf der Grundlage von digitalen Orthofotos. Mit Erlaubnis des Landesamtes für Vermessung, Geoinformation und Landentwicklung Lizenz-Nr. DOP-33/16; Bearbeitung: Kernplan

Adresse	Titzstraße 1,Titzstraße 3
Zuordnung Teilbereich in Satzung	2 - südliche Innenstadt
Neubau/ Baujahr	nein
denkmalgeschützt	nein
Sonstige Städtebauliche Satzungen	nein
Art der sonstigen Satzung	
Bauweise	abweichend
Gebäudestellung	traufständig
Bauflucht der Nachbargebäude eingehalten	ja
Geschossigkeit	3 + DG
Dachform-Ausreißer	nein
Dachaufbauten /-einschnitte	ja
Fassadengliederung	symmetrisch
Fensterformate	vertikal
Besondere architektonische / künstlerische Fassadendetails	nein
Prägende Gebäudevorflächen	nein
erhaltenswert	nein
Besonderheit	

Steckbrief Erhaltungssatzung "Innenstadt Saarlouis"



Quelle: Kreisstadt Saarlouis; Darstellung auf der Grundlage von digitalen Orthofotos. Mit Erlaubnis des Landesamtes für Vermessung, Geoinformation und Landentwicklung Lizenz-Nr. DOP-33/16; Bearbeitung: Kernplan

Adresse	Titzstraße 2
Zuordnung Teilbereich in Satzung	2 - südliche Innenstadt
Neubau/ Baujahr	nein
denkmalgeschützt	nein
Sonstige Städtebauliche Satzungen	nein
Art der sonstigen Satzung	
Bauweise	offen
Gebäudestellung	traufständig
Bauflucht der Nachbargebäude eingehalten	ja
Geschossigkeit	2 + DG
Dachform-Ausreißer	nein
Dachaufbauten /-einschnitte	nein
Fassadengliederung	asymmetrisch
Fensterformate	vertikal
Besondere architektonische / künstlerische Fassadendetails	nein
Prägende Gebäudevorflächen	nein
erhaltenswert	nein
Besonderheit	

Steckbrief Erhaltungssatzung "Innenstadt Saarlouis"



Quelle: Kreisstadt Saarlouis; Darstellung auf der Grundlage von digitalen Orthofotos. Mit Erlaubnis des Landesamtes für Vermessung, Geoinformation und Landentwicklung Lizenz-Nr. DOP-33/16; Bearbeitung: Kernplan

Adresse	Titzstraße 4
Zuordnung Teilbereich in Satzung	2 - südliche Innenstadt
Neubau/ Baujahr	nein
denkmalgeschützt	nein
Sonstige Städtebauliche Satzungen	nein
Art der sonstigen Satzung	
Bauweise	geschlossen
Gebäudestellung	traufständig
Bauflucht der Nachbargebäude eingehalten	ja
Geschossigkeit	2 + DG
Dachform-Ausreißer	nein
Dachaufbauten /-einschnitte	ja
Fassadengliederung	asymmetrisch
Fensterformate	vertikal
Besondere architektonische / künstlerische Fassadendetails	nein
Prägende Gebäudevorflächen	nein
erhaltenswert	nein
Besonderheit	

Steckbrief Erhaltungssatzung "Innenstadt Saarlouis"



Quelle: Kreisstadt Saarlouis; Darstellung auf der Grundlage von digitalen Orthofotos. Mit Erlaubnis des Landesamtes für Vermessung, Geoinformation und Landentwicklung Lizenz-Nr. DOP-33/16; Bearbeitung: Kernplan

Adresse	Titzstraße 5
Zuordnung Teilbereich in Satzung	2 - südliche Innenstadt
Neubau/ Baujahr	nein, Baujahr:(1966)
denkmalgeschützt	nein
Sonstige Städtebauliche Satzungen	nein
Art der sonstigen Satzung	
Bauweise	abweichend
Gebäudestellung	traufständig
Bauflucht der Nachbargebäude eingehalten	ja
Geschossigkeit	3
Dachform-Ausreißer	nein
Dachaufbauten /-einschnitte	nein
Fassadengliederung	asymmetrisch
Fensterformate	horizontal
Besondere architektonische / künstlerische Fassadendetails	ja
Prägende Gebäudevorflächen	nein
erhaltenswert	ja (prägendes Einzelgebäude)
Besonderheit	Das Gebäude ist im Architekturführer Saarland aufgrund seiner architektonischen Besonderheit aufgeführt ("Wohnhaus Ziegert")

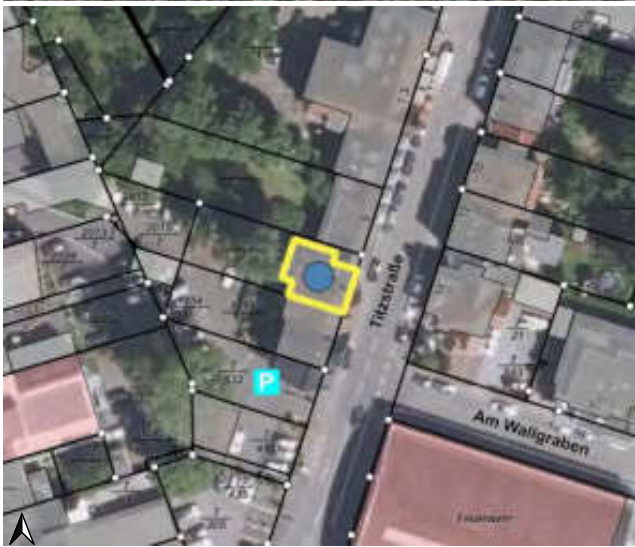
Steckbrief Erhaltungssatzung "Innenstadt Saarlouis"



Quelle: Kreisstadt Saarlouis; Darstellung auf der Grundlage von digitalen Orthofotos. Mit Erlaubnis des Landesamtes für Vermessung, Geoinformation und Landentwicklung Lizenz-Nr. DOP-33/16; Bearbeitung: Kernplan

Adresse	Titzstraße 6
Zuordnung Teilbereich in Satzung	2 - südliche Innenstadt
Neubau/ Baujahr	nein
denkmalgeschützt	nein
Sonstige Städtebauliche Satzungen	nein
Art der sonstigen Satzung	
Bauweise	geschlossen
Gebäudestellung	traufständig
Bauflucht der Nachbargebäude eingehalten	ja
Geschossigkeit	2 + DG
Dachform-Ausreißer	nein
Dachaufbauten /-einschnitte	ja
Fassadengliederung	asymmetrisch
Fensterformate	vertikal
Besondere architektonische / künstlerische Fassadendetails	nein
Prägende Gebäudevorflächen	nein
erhaltenswert	nein
Besonderheit	

Steckbrief Erhaltungssatzung "Innenstadt Saarlouis"



Quelle: Kreisstadt Saarlouis; Darstellung auf der Grundlage von digitalen Orthofotos. Mit Erlaubnis des Landesamtes für Vermessung, Geoinformation und Landentwicklung Lizenz-Nr. DOP-33/16; Bearbeitung: Kernplan

Adresse	Titzstraße 7
Zuordnung Teilbereich in Satzung	2 - südliche Innenstadt
Neubau/ Baujahr	nein, Baujahr:(1908)
denkmalgeschützt	nein
Sonstige Städtebauliche Satzungen	nein
Art der sonstigen Satzung	
Bauweise	abweichend
Gebäudestellung	traufständig
Bauflucht der Nachbargebäude eingehalten	ja
Geschossigkeit	2 + DG
Dachform-Ausreißer	nein
Dachaufbauten /-einschnitte	ja
Fassadengliederung	symmetrisch
Fensterformate	vertikal
Besondere architektonische / künstlerische Fassadendetails	ja
Prägende Gebäudevorflächen	nein
erhaltenswert	ja (Merkmale des Teilbereichs überwiegend eingehalten / prägendes Einzelgebäude)
Besonderheit	

Steckbrief Erhaltungssatzung "Innenstadt Saarlouis"



Quelle: Kreisstadt Saarlouis; Darstellung auf der Grundlage von digitalen Orthofotos. Mit Erlaubnis des Landesamtes für Vermessung, Geoinformation und Landentwicklung Lizenz-Nr. DOP-33/16; Bearbeitung: Kernplan

Adresse	Titzstraße 8
Zuordnung Teilbereich in Satzung	2 - südliche Innenstadt
Neubau/ Baujahr	nein, Baujahr:(1900)
denkmalgeschützt	nein
Sonstige Städtebauliche Satzungen	nein
Art der sonstigen Satzung	
Bauweise	geschlossen
Gebäudestellung	traufständig
Bauflucht der Nachbargebäude eingehalten	ja
Geschossigkeit	2 + DG
Dachform-Ausreißer	nein
Dachaufbauten /-einschnitte	ja
Fassadengliederung	symmetrisch
Fensterformate	vertikal
Besondere architektonische / künstlerische Fassadendetails	ja
Prägende Gebäudevorflächen	nein
erhaltenswert	ja (Merkmale des Teilbereichs überwiegend eingehalten / prägendes Einzelgebäude)
Besonderheit	

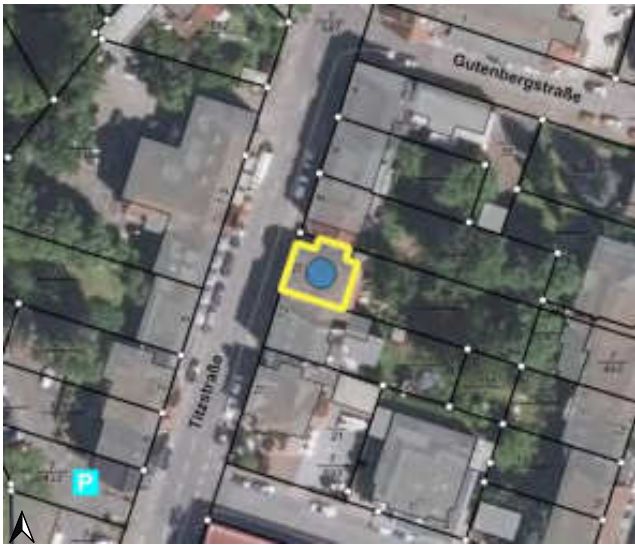
Steckbrief Erhaltungssatzung "Innenstadt Saarlouis"



Quelle: Kreisstadt Saarlouis; Darstellung auf der Grundlage von digitalen Orthofotos. Mit Erlaubnis des Landesamtes für Vermessung, Geoinformation und Landentwicklung Lizenz-Nr. DOP-33/16; Bearbeitung: Kernplan

Adresse	Titzstraße 9
Zuordnung Teilbereich in Satzung	2 - südliche Innenstadt
Neubau/ Baujahr	nein, Baujahr:(1906)
denkmalgeschützt	nein
Sonstige Städtebauliche Satzungen	nein
Art der sonstigen Satzung	
Bauweise	abweichend
Gebäudestellung	traufständig
Bauflucht der Nachbargebäude eingehalten	ja
Geschossigkeit	2 + DG
Dachform-Ausreißer	nein
Dachaufbauten /-einschnitte	ja
Fassadengliederung	asymmetrisch
Fensterformate	vertikal
Besondere architektonische / künstlerische Fassadendetails	ja
Prägende Gebäudevorflächen	nein
erhaltenswert	ja (Merkmale des Teilbereichs überwiegend eingehalten / prägendes Einzelgebäude)
Besonderheit	

Steckbrief Erhaltungssatzung "Innenstadt Saarlouis"



Quelle: Kreisstadt Saarlouis; Darstellung auf der Grundlage von digitalen Orthofotos. Mit Erlaubnis des Landesamtes für Vermessung, Geoinformation und Landentwicklung Lizenz-Nr. DOP-33/16; Bearbeitung: Kernplan

Adresse	Titzstraße 10
Zuordnung Teilbereich in Satzung	2 - südliche Innenstadt
Neubau/ Baujahr	nein, Baujahr:(1900)
denkmalgeschützt	ja
Sonstige Städtebauliche Satzungen	nein
Art der sonstigen Satzung	
Bauweise	offen
Gebäudestellung	traufständig
Bauflucht der Nachbargebäude eingehalten	ja
Geschossigkeit	2 + DG
Dachform-Ausreißer	nein
Dachaufbauten /-einschnitte	ja
Fassadengliederung	symmetrisch
Fensterformate	vertikal
Besondere architektonische / künstlerische Fassadendetails	ja
Prägende Gebäudevorflächen	nein
erhaltenswert	ja (Merkmale des Teilbereichs überwiegend eingehalten / prägendes Einzelgebäude)
Besonderheit	

Steckbrief Erhaltungssatzung "Innenstadt Saarlouis"



Quelle: Kreisstadt Saarlouis; Darstellung auf der Grundlage von digitalen Orthofotos. Mit Erlaubnis des Landesamtes für Vermessung, Geoinformation und Landentwicklung Lizenz-Nr. DOP-33/16; Bearbeitung: Kernplan

Adresse	Titzstraße 12
Zuordnung Teilbereich in Satzung	2 - südliche Innenstadt
Neubau/ Baujahr	nein, Baujahr:(1900)
denkmalgeschützt	nein
Sonstige Städtebauliche Satzungen	nein
Art der sonstigen Satzung	
Bauweise	offen
Gebäudestellung	traufständig
Bauflucht der Nachbargebäude eingehalten	ja
Geschossigkeit	3
Dachform-Ausreißer	nein
Dachaufbauten /-einschnitte	nein
Fassadengliederung	symmetrisch
Fensterformate	vertikal
Besondere architektonische / künstlerische Fassadendetails	ja
Prägende Gebäudevorflächen	nein
erhaltenswert	ja (Merkmale des Teilbereichs überwiegend eingehalten / prägendes Einzelgebäude)
Besonderheit	

Steckbrief Erhaltungssatzung "Innenstadt Saarlouis"



Quelle: Kreisstadt Saarlouis; Darstellung auf der Grundlage von digitalen Orthofotos. Mit Erlaubnis des Landesamtes für Vermessung, Geoinformation und Landentwicklung Lizenz-Nr. DOP-33/16; Bearbeitung: Kernplan

Adresse	Titzstraße 14
Zuordnung Teilbereich in Satzung	2 - südliche Innenstadt
Neubau/ Baujahr	nein, Baujahr:(1895)
denkmalgeschützt	nein
Sonstige Städtebauliche Satzungen	nein
Art der sonstigen Satzung	
Bauweise	offen
Gebäudestellung	traufständig
Bauflucht der Nachbargebäude eingehalten	nein
Geschossigkeit	2 + DG
Dachform-Ausreißer	ja
Dachaufbauten /-einschnitte	nein
Fassadengliederung	symmetrisch
Fensterformate	vertikal
Besondere architektonische / künstlerische Fassadendetails	ja
Prägende Gebäudevorflächen	nein
erhaltenswert	ja (Merkmale des Teilbereichs überwiegend eingehalten / prägendes Einzelgebäude)
Besonderheit	

Steckbrief Erhaltungssatzung "Innenstadt Saarlouis"



Quelle: Kreisstadt Saarlouis; Darstellung auf der Grundlage von digitalen Orthofotos. Mit Erlaubnis des Landesamtes für Vermessung, Geoinformation und Landentwicklung Lizenz-Nr. DOP-33/16; Bearbeitung: Kernplan

Adresse	Titzstraße 17
Zuordnung Teilbereich in Satzung	2 - südliche Innenstadt
Neubau/ Baujahr	nein
denkmalgeschützt	nein
Sonstige Städtebauliche Satzungen	nein
Art der sonstigen Satzung	
Bauweise	geschlossen
Gebäudestellung	
Bauflucht der Nachbargebäude eingehalten	ja
Geschossigkeit	8
Dachform-Ausreißer	ja
Dachaufbauten /-einschnitte	nein
Fassadengliederung	symmetrisch
Fensterformate	horizontal
Besondere architektonische / künstlerische Fassadendetails	nein
Prägende Gebäudevorflächen	nein
erhaltenswert	nein
Besonderheit	

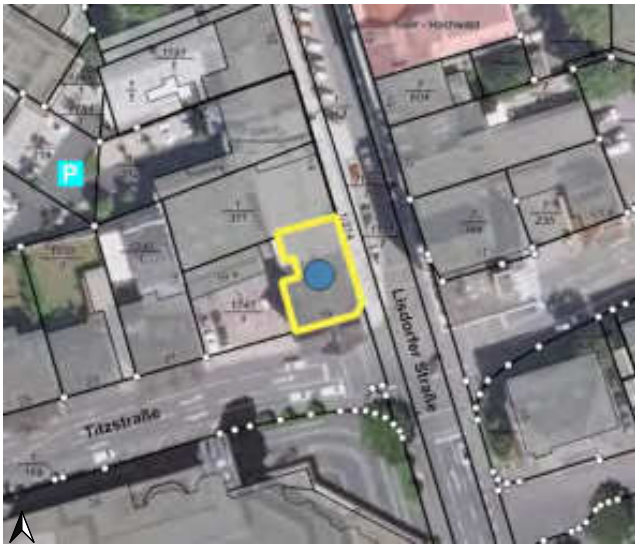
Steckbrief Erhaltungssatzung "Innenstadt Saarlouis"



Quelle: Kreisstadt Saarlouis; Darstellung auf der Grundlage von digitalen Orthofotos. Mit Erlaubnis des Landesamtes für Vermessung, Geoinformation und Landentwicklung Lizenz-Nr. DOP-33/16; Bearbeitung: Kernplan

Adresse	Titzstraße 17 a
Zuordnung Teilbereich in Satzung	2 - südliche Innenstadt
Neubau/ Baujahr	nein
denkmalgeschützt	nein
Sonstige Städtebauliche Satzungen	nein
Art der sonstigen Satzung	
Bauweise	geschlossen
Gebäudestellung	traufständig
Bauflucht der Nachbargebäude eingehalten	nein
Geschossigkeit	3 + DG
Dachform-Ausreißer	nein
Dachaufbauten /-einschnitte	ja
Fassadengliederung	asymmetrisch
Fensterformate	vertikal
Besondere architektonische / künstlerische Fassadendetails	nein
Prägende Gebäudevorflächen	nein
erhaltenswert	nein
Besonderheit	

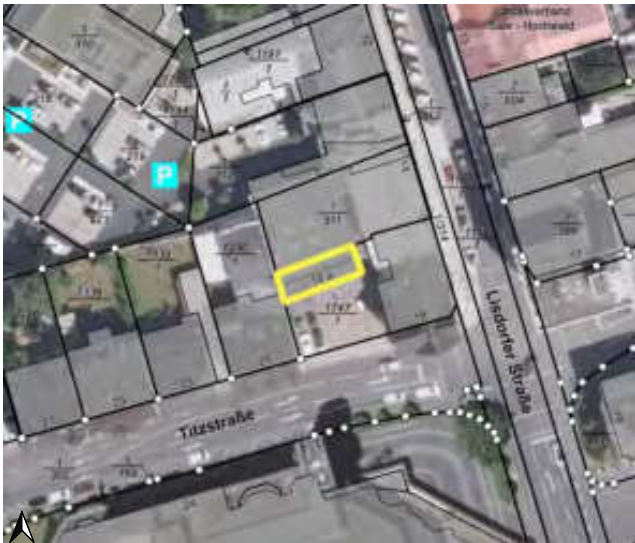
Steckbrief Erhaltungssatzung "Innenstadt Saarlouis"



Quelle: Kreisstadt Saarlouis; Darstellung auf der Grundlage von digitalen Orthofotos. Mit Erlaubnis des Landesamtes für Vermessung, Geoinformation und Landentwicklung Lizenz-Nr. DOP-33/16; Bearbeitung: Kernplan

Adresse	Titzstraße 19
Zuordnung Teilbereich in Satzung	2 - südliche Innenstadt
Neubau/ Baujahr	nein, Baujahr:(1912)
denkmalgeschützt	nein
Sonstige Städtebauliche Satzungen	nein
Art der sonstigen Satzung	
Bauweise	geschlossen
Gebäudestellung	traufständig
Bauflucht der Nachbargebäude eingehalten	ja
Geschossigkeit	3 + DG
Dachform-Ausreißer	nein
Dachaufbauten /-einschnitte	ja
Fassadengliederung	asymmetrisch
Fensterformate	vertikal
Besondere architektonische / künstlerische Fassadendetails	ja
Prägende Gebäudevorflächen	nein
erhaltenswert	ja (Merkmale des Teilbereichs überwiegend eingehalten / prägendes Einzelgebäude)
Besonderheit	

Steckbrief Erhaltungssatzung "Innenstadt Saarlouis"



Quelle: Kreisstadt Saarlouis; Darstellung auf der Grundlage von digitalen Orthofotos. Mit Erlaubnis des Landesamtes für Vermessung, Geoinformation und Landentwicklung Lizenz-Nr. DOP-33/16; Bearbeitung: Kernplan

Adresse	Titzstraße 19 a
Zuordnung Teilbereich in Satzung	2 - südliche Innenstadt
Neubau/ Baujahr	nein
denkmalgeschützt	nein
Sonstige Städtebauliche Satzungen	nein
Art der sonstigen Satzung	
Bauweise	geschlossen
Gebäudestellung	traufständig
Bauflucht der Nachbargebäude eingehalten	nein
Geschossigkeit	2
Dachform-Ausreißer	nein
Dachaufbauten /-einschnitte	nein
Fassadengliederung	asymmetrisch
Fensterformate	vertikal
Besondere architektonische / künstlerische Fassadendetails	nein
Prägende Gebäudevorflächen	nein
erhaltenswert	nein
Besonderheit	


Steckbrief Erhaltungssatzung "Innenstadt Saarlouis"



Quelle: Kreisstadt Saarlouis; Darstellung auf der Grundlage von digitalen Orthofotos. Mit Erlaubnis des Landesamtes für Vermessung, Geoinformation und Landentwicklung Lizenz-Nr. DOP-33/16; Bearbeitung: Kernplan

Adresse	Titzstraße 20
Zuordnung Teilbereich in Satzung	2 - südliche Innenstadt
Neubau/ Baujahr	nein
denkmalgeschützt	nein
Sonstige Städtebauliche Satzungen	nein
Art der sonstigen Satzung	
Bauweise	abweichend
Gebäudestellung	
Bauflucht der Nachbargebäude eingehalten	ja
Geschossigkeit	4 + SG
Dachform-Ausreißer	ja
Dachaufbauten /-einschnitte	ja
Fassadengliederung	symmetrisch
Fensterformate	horizontal
Besondere architektonische / künstlerische Fassadendetails	nein
Prägende Gebäudevorflächen	nein
erhaltenswert	nein
Besonderheit	

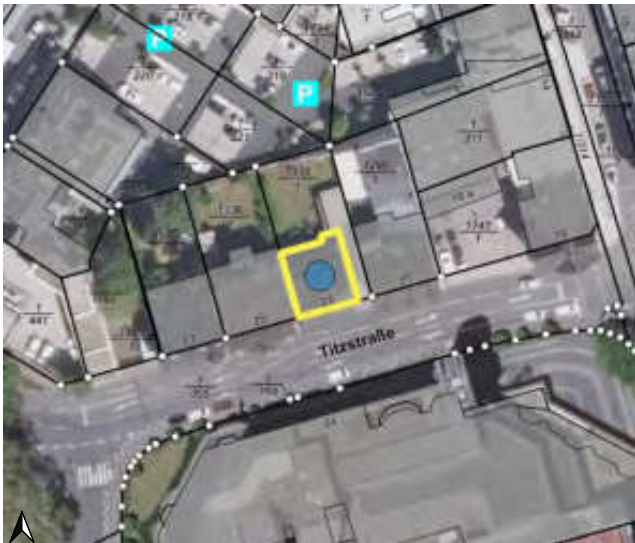
Steckbrief Erhaltungssatzung "Innenstadt Saarlouis"



Quelle: Kreisstadt Saarlouis; Darstellung auf der Grundlage von digitalen Orthofotos. Mit Erlaubnis des Landesamtes für Vermessung, Geoinformation und Landentwicklung Lizenz-Nr. DOP-33/16; Bearbeitung: Kernplan

Adresse	Titzstraße 21
Zuordnung Teilbereich in Satzung	2 - südliche Innenstadt
Neubau/ Baujahr	nein, Baujahr:(1898/ Umbau 1934)
denkmalgeschützt	nein
Sonstige Städtebauliche Satzungen	nein
Art der sonstigen Satzung	
Bauweise	offen
Gebäudestellung	traufständig
Bauflucht der Nachbargebäude eingehalten	ja
Geschossigkeit	2 + DG
Dachform-Ausreißer	nein
Dachaufbauten /-einschnitte	ja
Fassadengliederung	asymmetrisch
Fensterformate	vertikal
Besondere architektonische / künstlerische Fassadendetails	ja
Prägende Gebäudevorflächen	nein
erhaltenswert	ja (Merkmale des Teilbereichs überwiegend eingehalten / prägendes Einzelgebäude)
Besonderheit	

Steckbrief Erhaltungssatzung "Innenstadt Saarlouis"



Quelle: Kreisstadt Saarlouis; Darstellung auf der Grundlage von digitalen Orthofotos. Mit Erlaubnis des Landesamtes für Vermessung, Geoinformation und Landentwicklung Lizenz-Nr. DOP-33/16; Bearbeitung: Kernplan

Adresse	Titzstraße 23
Zuordnung Teilbereich in Satzung	2 - südliche Innenstadt
Neubau/ Baujahr	nein, Baujahr:(1898)
denkmalgeschützt	nein
Sonstige Städtebauliche Satzungen	nein
Art der sonstigen Satzung	
Bauweise	geschlossen
Gebäudestellung	traufständig
Bauflucht der Nachbargebäude eingehalten	ja
Geschossigkeit	2 + DG
Dachform-Ausreißer	nein
Dachaufbauten /-einschnitte	ja
Fassadengliederung	symmetrisch
Fensterformate	vertikal
Besondere architektonische / künstlerische Fassadendetails	ja
Prägende Gebäudevorflächen	nein
erhaltenswert	ja (Merkmale des Teilbereichs überwiegend eingehalten / prägendes Einzelgebäude)
Besonderheit	

Steckbrief Erhaltungssatzung "Innenstadt Saarlouis"



Quelle: Kreisstadt Saarlouis; Darstellung auf der Grundlage von digitalen Orthofotos. Mit Erlaubnis des Landesamtes für Vermessung, Geoinformation und Landentwicklung Lizenz-Nr. DOP-33/16; Bearbeitung: Kernplan

Adresse	Titzstraße 24
Zuordnung Teilbereich in Satzung	2 - südliche Innenstadt
Neubau/ Baujahr	nein
denkmalgeschützt	nein
Sonstige Städtebauliche Satzungen	nein
Art der sonstigen Satzung	
Bauweise	abweichend
Gebäudestellung	traufständig
Bauflucht der Nachbargebäude eingehalten	ja
Geschossigkeit	6
Dachform-Ausreißer	ja
Dachaufbauten /-einschnitte	nein
Fassadengliederung	symmetrisch
Fensterformate	vertikal
Besondere architektonische / künstlerische Fassadendetails	nein
Prägende Gebäudevorflächen	nein
erhaltenswert	nein
Besonderheit	

Steckbrief Erhaltungssatzung "Innenstadt Saarlouis"



Quelle: Kreisstadt Saarlouis; Darstellung auf der Grundlage von digitalen Orthofotos. Mit Erlaubnis des Landesamtes für Vermessung, Geoinformation und Landentwicklung Lizenz-Nr. DOP-33/16; Bearbeitung: Kernplan

Adresse	Titzstraße 25
Zuordnung Teilbereich in Satzung	2 - südliche Innenstadt
Neubau/ Baujahr	nein, Baujahr:(1902)
denkmalgeschützt	nein
Sonstige Städtebauliche Satzungen	nein
Art der sonstigen Satzung	
Bauweise	geschlossen
Gebäudestellung	traufständig
Bauflucht der Nachbargebäude eingehalten	ja
Geschossigkeit	2 + DG
Dachform-Ausreißer	nein
Dachaufbauten /-einschnitte	ja
Fassadengliederung	symmetrisch
Fensterformate	vertikal
Besondere architektonische / künstlerische Fassadendetails	ja
Prägende Gebäudevorflächen	nein
erhaltenswert	ja (Merkmale des Teilbereichs überwiegend eingehalten / prägendes Einzelgebäude)
Besonderheit	

Steckbrief Erhaltungssatzung "Innenstadt Saarlouis"



Quelle: Kreisstadt Saarlouis; Darstellung auf der Grundlage von digitalen Orthofotos. Mit Erlaubnis des Landesamtes für Vermessung, Geoinformation und Landentwicklung Lizenz-Nr. DOP-33/16; Bearbeitung: Kernplan

Adresse	Titzstraße 27
Zuordnung Teilbereich in Satzung	2 - südliche Innenstadt
Neubau/ Baujahr	nein, Baujahr:(1898)
denkmalgeschützt	nein
Sonstige Städtebauliche Satzungen	nein
Art der sonstigen Satzung	
Bauweise	geschlossen
Gebäudestellung	traufständig
Bauflucht der Nachbargebäude eingehalten	ja
Geschossigkeit	2 + DG
Dachform-Ausreißer	nein
Dachaufbauten /-einschnitte	ja
Fassadengliederung	symmetrisch
Fensterformate	vertikal
Besondere architektonische / künstlerische Fassadendetails	ja
Prägende Gebäudevorflächen	nein
erhaltenswert	ja (Merkmale des Teilbereichs überwiegend eingehalten / harmonisches Gesamtbild)
Besonderheit	

Steckbrief Erhaltungssatzung "Innenstadt Saarlouis"



Quelle: Kreisstadt Saarlouis; Darstellung auf der Grundlage von digitalen Orthofotos. Mit Erlaubnis des Landesamtes für Vermessung, Geoinformation und Landentwicklung Lizenz-Nr. DOP-33/16; Bearbeitung: Kernplan

Adresse	Vaubanstraße 1
Zuordnung Teilbereich in Satzung	2 - südliche Innenstadt
Neubau/ Baujahr	nein, Baujahr:(1928)
denkmalgeschützt	nein
Sonstige Städtebauliche Satzungen	nein
Art der sonstigen Satzung	
Bauweise	geschlossen
Gebäudestellung	traufständig
Bauflucht der Nachbargebäude eingehalten	ja
Geschossigkeit	2 + DG
Dachform-Ausreißer	nein
Dachaufbauten /-einschnitte	ja
Fassadengliederung	symmetrisch
Fensterformate	horizontal
Besondere architektonische / künstlerische Fassadendetails	ja
Prägende Gebäudevorflächen	nein
erhaltenswert	ja (Merkmale des Teilbereichs überwiegend eingehalten / prägendes Einzelgebäude)
Besonderheit	

Steckbrief Erhaltungssatzung "Innenstadt Saarlouis"



Quelle: Kreisstadt Saarlouis; Darstellung auf der Grundlage von digitalen Orthofotos. Mit Erlaubnis des Landesamtes für Vermessung, Geoinformation und Landentwicklung Lizenz-Nr. DOP-33/16; Bearbeitung: Kernplan

Adresse	Vaubanstraße 3
Zuordnung Teilbereich in Satzung	2 - südliche Innenstadt
Neubau/ Baujahr	nein, Baujahr:(1928)
denkmalgeschützt	nein
Sonstige Städtebauliche Satzungen	nein
Art der sonstigen Satzung	
Bauweise	geschlossen
Gebäudestellung	traufständig
Bauflucht der Nachbargebäude eingehalten	ja
Geschossigkeit	2 + DG
Dachform-Ausreißer	nein
Dachaufbauten /-einschnitte	ja
Fassadengliederung	asymmetrisch
Fensterformate	horizontal
Besondere architektonische / künstlerische Fassadendetails	ja
Prägende Gebäudevorflächen	nein
erhaltenswert	ja (Merkmale des Teilbereichs überwiegend eingehalten / prägendes Einzelgebäude)
Besonderheit	

Steckbrief Erhaltungssatzung "Innenstadt Saarlouis"



Quelle: Kreisstadt Saarlouis; Darstellung auf der Grundlage von digitalen Orthofotos. Mit Erlaubnis des Landesamtes für Vermessung, Geoinformation und Landentwicklung Lizenz-Nr. DOP-33/16; Bearbeitung: Kernplan

Adresse	Vaubanstraße 5
Zuordnung Teilbereich in Satzung	2 - südliche Innenstadt
Neubau/ Baujahr	nein
denkmalgeschützt	nein
Sonstige Städtebauliche Satzungen	nein
Art der sonstigen Satzung	
Bauweise	geschlossen
Gebäudestellung	traufständig
Bauflucht der Nachbargebäude eingehalten	ja
Geschossigkeit	2 + DG
Dachform-Ausreißer	nein
Dachaufbauten /-einschnitte	nein
Fassadengliederung	symmetrisch
Fensterformate	vertikal
Besondere architektonische / künstlerische Fassadendetails	nein
Prägende Gebäudevorflächen	nein
erhaltenswert	nein
Besonderheit	

Steckbrief Erhaltungssatzung "Innenstadt Saarlouis"



Quelle: Kreisstadt Saarlouis; Darstellung auf der Grundlage von digitalen Orthofotos. Mit Erlaubnis des Landesamtes für Vermessung, Geoinformation und Landentwicklung Lizenz-Nr. DOP-33/16; Bearbeitung: Kernplan

Adresse	Vaubanstraße 7
Zuordnung Teilbereich in Satzung	2 - südliche Innenstadt
Neubau/ Baujahr	nein
denkmalgeschützt	nein
Sonstige Städtebauliche Satzungen	nein
Art der sonstigen Satzung	
Bauweise	offen
Gebäudestellung	traufständig
Bauflucht der Nachbargebäude eingehalten	ja
Geschossigkeit	2 + DG
Dachform-Ausreißer	nein
Dachaufbauten /-einschnitte	ja
Fassadengliederung	symmetrisch
Fensterformate	horizontal
Besondere architektonische / künstlerische Fassadendetails	nein
Prägende Gebäudevorflächen	ja
erhaltenswert	nein
Besonderheit	

Steckbrief Erhaltungssatzung "Innenstadt Saarlouis"



Quelle: Kreisstadt Saarlouis; Darstellung auf der Grundlage von digitalen Orthofotos. Mit Erlaubnis des Landesamtes für Vermessung, Geoinformation und Landentwicklung Lizenz-Nr. DOP-33/16; Bearbeitung: Kernplan

Adresse	Vaubanstraße 7 a
Zuordnung Teilbereich in Satzung	3 - östliche und westliche Innenstadt
Neubau/ Baujahr	nein
denkmalgeschützt	nein
Sonstige Städtebauliche Satzungen	nein
Art der sonstigen Satzung	
Bauweise	geschlossen
Gebäudestellung	
Bauflucht der Nachbargebäude eingehalten	ja
Geschossigkeit	1
Dachform-Ausreißer	ja
Dachaufbauten /-einschnitte	nein
Fassadengliederung	asymmetrisch
Fensterformate	vertikal
Besondere architektonische / künstlerische Fassadendetails	nein
Prägende Gebäudevorflächen	nein
erhaltenswert	nein
Besonderheit	

Steckbrief Erhaltungssatzung "Innenstadt Saarlouis"



Quelle: Kreisstadt Saarlouis; Darstellung auf der Grundlage von digitalen Orthofotos. Mit Erlaubnis des Landesamtes für Vermessung, Geoinformation und Landentwicklung Lizenz-Nr. DOP-33/16; Bearbeitung: Kernplan

Adresse	Vaubanstraße 9
Zuordnung Teilbereich in Satzung	3 - östliche und westliche Innenstadt
Neubau/ Baujahr	nein
denkmalgeschützt	nein
Sonstige Städtebauliche Satzungen	nein
Art der sonstigen Satzung	
Bauweise	geschlossen
Gebäudestellung	
Bauflucht der Nachbargebäude eingehalten	ja
Geschossigkeit	5 + SG
Dachform-Ausreißer	ja
Dachaufbauten /-einschnitte	nein
Fassadengliederung	symmetrisch
Fensterformate	horizontal
Besondere architektonische / künstlerische Fassadendetails	nein
Prägende Gebäudevorflächen	nein
erhaltenswert	nein
Besonderheit	

Steckbrief Erhaltungssatzung "Innenstadt Saarlouis"



Quelle: Kreisstadt Saarlouis; Darstellung auf der Grundlage von digitalen Orthofotos. Mit Erlaubnis des Landesamtes für Vermessung, Geoinformation und Landentwicklung Lizenz-Nr. DOP-33/16; Bearbeitung: Kernplan

Adresse	Vaubanstraße 11
Zuordnung Teilbereich in Satzung	3 - östliche und westliche Innenstadt
Neubau/ Baujahr	nein
denkmalgeschützt	nein
Sonstige Städtebauliche Satzungen	nein
Art der sonstigen Satzung	
Bauweise	geschlossen
Gebäudestellung	traufständig
Bauflucht der Nachbargebäude eingehalten	ja
Geschossigkeit	2 + DG
Dachform-Ausreißer	nein
Dachaufbauten /-einschnitte	ja
Fassadengliederung	symmetrisch
Fensterformate	vertikal
Besondere architektonische / künstlerische Fassadendetails	nein
Prägende Gebäudevorflächen	nein
erhaltenswert	nein
Besonderheit	

Steckbrief Erhaltungssatzung "Innenstadt Saarlouis"



Quelle: Kreisstadt Saarlouis; Darstellung auf der Grundlage von digitalen Orthofotos. Mit Erlaubnis des Landesamtes für Vermessung, Geoinformation und Landentwicklung Lizenz-Nr. DOP-33/16; Bearbeitung: Kernplan

Adresse	Vaubanstraße 13
Zuordnung Teilbereich in Satzung	3 - östliche und westliche Innenstadt
Neubau/ Baujahr	nein
denkmalgeschützt	nein
Sonstige Städtebauliche Satzungen	nein
Art der sonstigen Satzung	
Bauweise	offen
Gebäudestellung	traufständig
Bauflucht der Nachbargebäude eingehalten	nein
Geschossigkeit	2
Dachform-Ausreißer	nein
Dachaufbauten /-einschnitte	nein
Fassadengliederung	asymmetrisch
Fensterformate	vertikal
Besondere architektonische / künstlerische Fassadendetails	nein
Prägende Gebäudevorflächen	ja
erhaltenswert	nein
Besonderheit	

Steckbrief Erhaltungssatzung "Innenstadt Saarlouis"



Quelle: Kreisstadt Saarlouis; Darstellung auf der Grundlage von digitalen Orthofotos. Mit Erlaubnis des Landesamtes für Vermessung, Geoinformation und Landentwicklung Lizenz-Nr. DOP-33/16; Bearbeitung: Kernplan

Adresse	Vaubanstraße 15
Zuordnung Teilbereich in Satzung	3 - östliche und westliche Innenstadt
Neubau/ Baujahr	ja
denkmalgeschützt	
Sonstige Städtebauliche Satzungen	
Art der sonstigen Satzung	
Bauweise	
Gebäudestellung	
Bauflucht der Nachbargebäude eingehalten	
Geschossigkeit	
Dachform-Ausreißer	
Dachaufbauten /-einschnitte	
Fassadengliederung	
Fensterformate	
Besondere architektonische / künstlerische Fassadendetails	
Prägende Gebäudevorflächen	
erhaltenswert	nein
Besonderheit	

Steckbrief Erhaltungssatzung "Innenstadt Saarlouis"



Quelle: Kreisstadt Saarlouis; Darstellung auf der Grundlage von digitalen Orthofotos. Mit Erlaubnis des Landesamtes für Vermessung, Geoinformation und Landentwicklung Lizenz-Nr. DOP-33/16; Bearbeitung: Kernplan

Adresse	Vaubanstraße 21
Zuordnung Teilbereich in Satzung	3 - östliche und westliche Innenstadt
Neubau/ Baujahr	nein, Baujahr:(1911/12)
denkmalgeschützt	nein
Sonstige Städtebauliche Satzungen	nein
Art der sonstigen Satzung	
Bauweise	offen
Gebäudestellung	traufständig
Bauflucht der Nachbargebäude eingehalten	ja
Geschossigkeit	3 + DG
Dachform-Ausreißer	nein
Dachaufbauten /-einschnitte	ja
Fassadengliederung	symmetrisch
Fensterformate	vertikal
Besondere architektonische / künstlerische Fassadendetails	nein
Prägende Gebäudevorflächen	ja
erhaltenswert	ja (Merkmale des Teilbereichs überwiegend eingehalten / Ensemble mit Nachbargebäuden)
Besonderheit	Gebäude der ehem. Kaibel-Kaserne

Steckbrief Erhaltungssatzung "Innenstadt Saarlouis"



Quelle: Kreisstadt Saarlouis; Darstellung auf der Grundlage von digitalen Orthofotos. Mit Erlaubnis des Landesamtes für Vermessung, Geoinformation und Landentwicklung Lizenz-Nr. DOP-33/16; Bearbeitung: Kernplan

Adresse	Vaubanstraße 25
Zuordnung Teilbereich in Satzung	3 - östliche und westliche Innenstadt
Neubau/ Baujahr	nein, Baujahr:(1911/12)
denkmalgeschützt	nein
Sonstige Städtebauliche Satzungen	nein
Art der sonstigen Satzung	
Bauweise	abweichend
Gebäudestellung	traufständig
Bauflucht der Nachbargebäude eingehalten	ja
Geschossigkeit	4
Dachform-Ausreißer	nein
Dachaufbauten /-einschnitte	ja
Fassadengliederung	asymmetrisch
Fensterformate	vertikal
Besondere architektonische / künstlerische Fassadendetails	nein
Prägende Gebäudevorflächen	ja
erhaltenswert	ja (Merkmale des Teilbereichs überwiegend eingehalten / Ensemble mit Nachbargebäuden)
Besonderheit	Gebäude der ehem. Kaibel-Kaserne erhaltenswert. Krankenhausnutzung: bauliche Weiterentwicklung soll ermöglicht werden. Zu bewahrende Kunstwerke (Brunnenplastik) vorhanden. Auflistung im Kunstführer Saarland und im Band "Kunst im öffentlichen Raum Landkreis Saarlouis".

Steckbrief Erhaltungssatzung "Innenstadt Saarlouis"



Quelle: Kreisstadt Saarlouis; Darstellung auf der Grundlage von digitalen Orthofotos. Mit Erlaubnis des Landesamtes für Vermessung, Geoinformation und Landentwicklung Lizenz-Nr. DOP-33/16; Bearbeitung: Kernplan

Adresse	Vaubanstraße 27
Zuordnung Teilbereich in Satzung	3 - östliche und westliche Innenstadt
Neubau/ Baujahr	nein
denkmalgeschützt	nein
Sonstige Städtebauliche Satzungen	nein
Art der sonstigen Satzung	
Bauweise	abweichend
Gebäudestellung	
Bauflucht der Nachbargebäude eingehalten	ja
Geschossigkeit	3 + SG
Dachform-Ausreißer	ja
Dachaufbauten /-einschnitte	nein
Fassadengliederung	symmetrisch
Fensterformate	horizontal
Besondere architektonische / künstlerische Fassadendetails	nein
Prägende Gebäudevorflächen	nein
erhaltenswert	nein
Besonderheit	

Steckbrief Erhaltungssatzung "Innenstadt Saarlouis"



Quelle: Kreisstadt Saarlouis; Darstellung auf der Grundlage von digitalen Orthofotos. Mit Erlaubnis des Landesamtes für Vermessung, Geoinformation und Landentwicklung Lizenz-Nr. DOP-33/16; Bearbeitung: Kernplan

Adresse	Vaubanstraße 29
Zuordnung Teilbereich in Satzung	3 - östliche und westliche Innenstadt
Neubau/ Baujahr	nein
denkmalgeschützt	nein
Sonstige Städtebauliche Satzungen	nein
Art der sonstigen Satzung	
Bauweise	offen
Gebäudestellung	
Bauflucht der Nachbargebäude eingehalten	nein
Geschossigkeit	2 bis 3
Dachform-Ausreißer	ja
Dachaufbauten /-einschnitte	nein
Fassadengliederung	asymmetrisch
Fensterformate	horizontal
Besondere architektonische / künstlerische Fassadendetails	nein
Prägende Gebäudevorflächen	nein
erhaltenswert	nein
Besonderheit	

Steckbrief Erhaltungssatzung "Innenstadt Saarlouis"



Quelle: Kreisstadt Saarlouis; Darstellung auf der Grundlage von digitalen Orthofotos. Mit Erlaubnis des Landesamtes für Vermessung, Geoinformation und Landentwicklung Lizenz-Nr. DOP-33/16; Bearbeitung: Kernplan

Adresse	Vaubanstraße 33,Vaubanstraße 35
Zuordnung Teilbereich in Satzung	3 - östliche und westliche Innenstadt
Neubau/ Baujahr	ja
denkmalgeschützt	
Sonstige Städtebauliche Satzungen	
Art der sonstigen Satzung	
Bauweise	
Gebäudestellung	
Bauflucht der Nachbargebäude eingehalten	
Geschossigkeit	
Dachform-Ausreißer	
Dachaufbauten /-einschnitte	
Fassadengliederung	
Fensterformate	
Besondere architektonische / künstlerische Fassadendetails	
Prägende Gebäudevorflächen	
erhaltenswert	nein
Besonderheit	

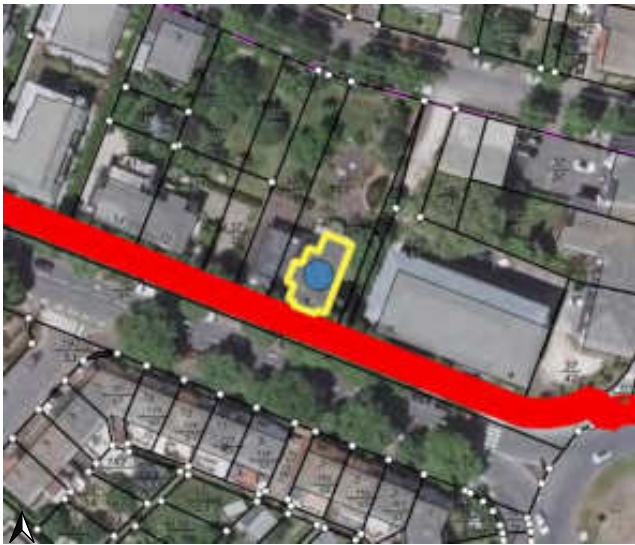
Steckbrief Erhaltungssatzung "Innenstadt Saarlouis"



Quelle: Kreisstadt Saarlouis; Darstellung auf der Grundlage von digitalen Orthofotos. Mit Erlaubnis des Landesamtes für Vermessung, Geoinformation und Landentwicklung Lizenz-Nr. DOP-33/16; Bearbeitung: Kernplan

Adresse	Wallerfanger Straße 4,Wallerfanger Straße 6
Zuordnung Teilbereich in Satzung	3 - östliche und westliche Innenstadt
Neubau/ Baujahr	nein
denkmalgeschützt	nein
Sonstige Städtebauliche Satzungen	nein
Art der sonstigen Satzung	
Bauweise	abweichend
Gebäudestellung	
Bauflucht der Nachbargebäude eingehalten	ja
Geschossigkeit	4
Dachform-Ausreißer	ja
Dachaufbauten /-einschnitte	nein
Fassadengliederung	asymmetrisch
Fensterformate	horizontal
Besondere architektonische / künstlerische Fassadendetails	nein
Prägende Gebäudevorflächen	nein
erhaltenswert	nein
Besonderheit	

Steckbrief Erhaltungssatzung "Innenstadt Saarlouis"



Quelle: Kreisstadt Saarlouis; Darstellung auf der Grundlage von digitalen Orthofotos. Mit Erlaubnis des Landesamtes für Vermessung, Geoinformation und Landentwicklung Lizenz-Nr. DOP-33/16; Bearbeitung: Kernplan

Adresse	Wallerfanger Straße 8
Zuordnung Teilbereich in Satzung	3 - östliche und westliche Innenstadt
Neubau/ Baujahr	nein, Baujahr:(Nachkriegszeit)
denkmalgeschützt	nein
Sonstige Städtebauliche Satzungen	nein
Art der sonstigen Satzung	
Bauweise	offen
Gebäudestellung	traufständig
Bauflucht der Nachbargebäude eingehalten	ja
Geschossigkeit	2 + DG
Dachform-Ausreißer	nein
Dachaufbauten /-einschnitte	ja
Fassadengliederung	asymmetrisch
Fensterformate	vertikal
Besondere architektonische / künstlerische Fassadendetails	nein
Prägende Gebäudevorflächen	ja
erhaltenswert	ja (Merkmale des Teilbereichs überwiegend eingehalten / prägendes Einzelgebäude)
Besonderheit	

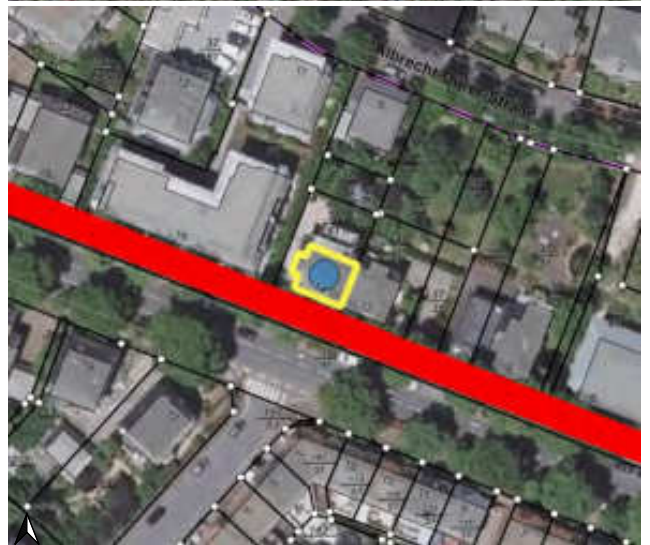
Steckbrief Erhaltungssatzung "Innenstadt Saarlouis"



Quelle: Kreisstadt Saarlouis; Darstellung auf der Grundlage von digitalen Orthofotos. Mit Erlaubnis des Landesamtes für Vermessung, Geoinformation und Landentwicklung Lizenz-Nr. DOP-33/16; Bearbeitung: Kernplan

Adresse	Wallerfanger Straße 12
Zuordnung Teilbereich in Satzung	3 - östliche und westliche Innenstadt
Neubau/ Baujahr	nein, Baujahr:(1935)
denkmalgeschützt	nein
Sonstige Städtebauliche Satzungen	nein
Art der sonstigen Satzung	
Bauweise	offen
Gebäudestellung	traufständig
Bauflucht der Nachbargebäude eingehalten	ja
Geschossigkeit	2 + DG
Dachform-Ausreißer	nein
Dachaufbauten /-einschnitte	ja
Fassadengliederung	symmetrisch
Fensterformate	horizontal
Besondere architektonische / künstlerische Fassadendetails	nein
Prägende Gebäudevorflächen	ja
erhaltenswert	ja (Merkmale des Teilbereichs überwiegend eingehalten / Ensemble mit Nachbargebäude)
Besonderheit	

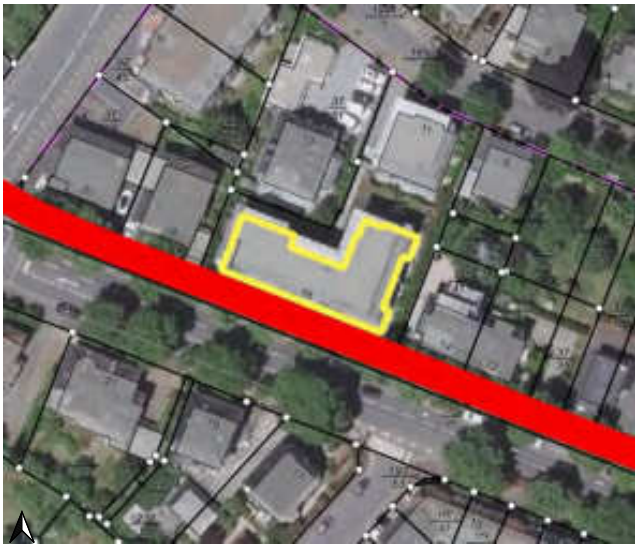
Steckbrief Erhaltungssatzung "Innenstadt Saarlouis"



Quelle: Kreisstadt Saarlouis; Darstellung auf der Grundlage von digitalen Orthofotos. Mit Erlaubnis des Landesamtes für Vermessung, Geoinformation und Landentwicklung Lizenz-Nr. DOP-33/16; Bearbeitung: Kernplan

Adresse	Wallerfanger Straße 14
Zuordnung Teilbereich in Satzung	3 - östliche und westliche Innenstadt
Neubau/ Baujahr	nein, Baujahr:(1935)
denkmalgeschützt	nein
Sonstige Städtebauliche Satzungen	nein
Art der sonstigen Satzung	
Bauweise	offen
Gebäudestellung	traufständig
Bauflucht der Nachbargebäude eingehalten	ja
Geschossigkeit	2 + DG
Dachform-Ausreißer	nein
Dachaufbauten /-einschnitte	ja
Fassadengliederung	symmetrisch
Fensterformate	horizontal
Besondere architektonische / künstlerische Fassadendetails	nein
Prägende Gebäudevorflächen	ja
erhaltenswert	ja (Merkmale des Teilbereichs überwiegend eingehalten / Ensemble mit Nachbargebäude)
Besonderheit	

Steckbrief Erhaltungssatzung "Innenstadt Saarlouis"



Quelle: Kreisstadt Saarlouis; Darstellung auf der Grundlage von digitalen Orthofotos. Mit Erlaubnis des Landesamtes für Vermessung, Geoinformation und Landentwicklung Lizenz-Nr. DOP-33/16; Bearbeitung: Kernplan

Adresse	Wallerfanger Straße 16
Zuordnung Teilbereich in Satzung	3 - östliche und westliche Innenstadt
Neubau/ Baujahr	ja
denkmalgeschützt	
Sonstige Städtebauliche Satzungen	
Art der sonstigen Satzung	
Bauweise	
Gebäudestellung	
Bauflucht der Nachbargebäude eingehalten	
Geschossigkeit	
Dachform-Ausreißer	
Dachaufbauten /-einschnitte	
Fassadengliederung	
Fensterformate	
Besondere architektonische / künstlerische Fassadendetails	
Prägende Gebäudevorflächen	
erhaltenswert	nein
Besonderheit	

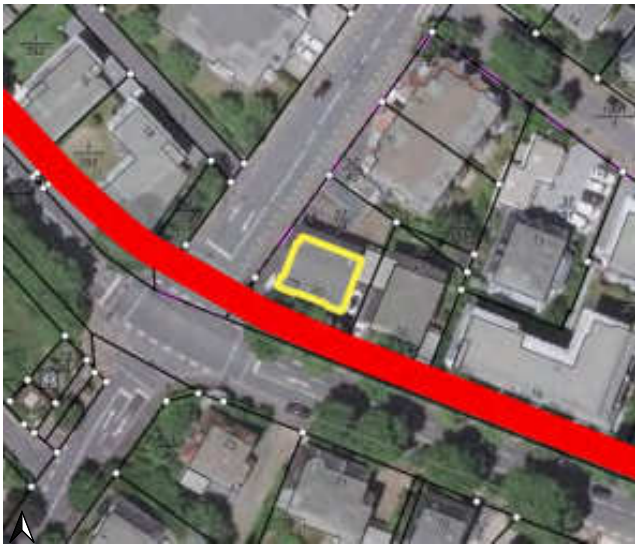
Steckbrief Erhaltungssatzung "Innenstadt Saarlouis"



Quelle: Kreisstadt Saarlouis; Darstellung auf der Grundlage von digitalen Orthofotos. Mit Erlaubnis des Landesamtes für Vermessung, Geoinformation und Landentwicklung Lizenz-Nr. DOP-33/16; Bearbeitung: Kernplan

Adresse	Wallerfanger Straße 18
Zuordnung Teilbereich in Satzung	3 - östliche und westliche Innenstadt
Neubau/ Baujahr	nein
denkmalgeschützt	nein
Sonstige Städtebauliche Satzungen	nein
Art der sonstigen Satzung	
Bauweise	offen
Gebäudestellung	giebelständig
Bauflucht der Nachbargebäude eingehalten	ja
Geschossigkeit	2
Dachform-Ausreißer	nein
Dachaufbauten /-einschnitte	nein
Fassadengliederung	symmetrisch
Fensterformate	horizontal
Besondere architektonische / künstlerische Fassadendetails	nein
Prägende Gebäudevorflächen	ja
erhaltenswert	nein
Besonderheit	

Steckbrief Erhaltungssatzung "Innenstadt Saarlouis"



Quelle: Kreisstadt Saarlouis; Darstellung auf der Grundlage von digitalen Orthofotos. Mit Erlaubnis des Landesamtes für Vermessung, Geoinformation und Landentwicklung Lizenz-Nr. DOP-33/16; Bearbeitung: Kernplan

Adresse	Wallerfanger Straße 20
Zuordnung Teilbereich in Satzung	3 - östliche und westliche Innenstadt
Neubau/ Baujahr	nein
denkmalgeschützt	nein
Sonstige Städtebauliche Satzungen	nein
Art der sonstigen Satzung	
Bauweise	offen
Gebäudestellung	traufständig
Bauflucht der Nachbargebäude eingehalten	ja
Geschossigkeit	2
Dachform-Ausreißer	nein
Dachaufbauten /-einschnitte	nein
Fassadengliederung	asymmetrisch
Fensterformate	horizontal
Besondere architektonische / künstlerische Fassadendetails	nein
Prägende Gebäudevorflächen	nein
erhaltenswert	nein
Besonderheit	

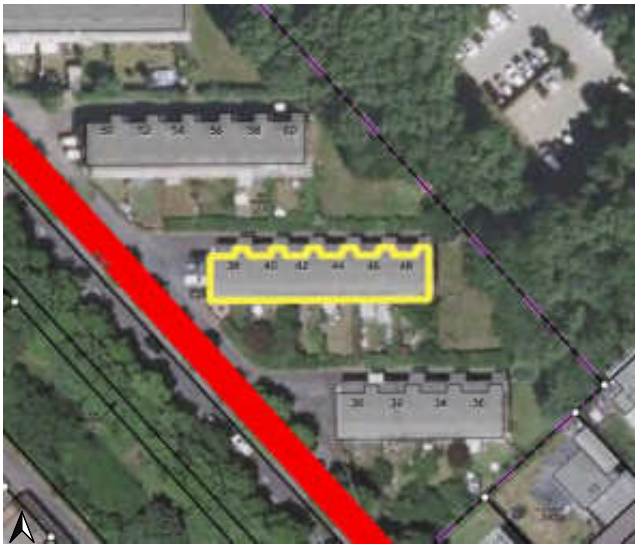
Steckbrief Erhaltungssatzung "Innenstadt Saarlouis"



Quelle: Kreisstadt Saarlouis; Darstellung auf der Grundlage von digitalen Orthofotos. Mit Erlaubnis des Landesamtes für Vermessung, Geoinformation und Landentwicklung Lizenz-Nr. DOP-33/16; Bearbeitung: Kernplan

Adresse	Wallerfanger Straße 36,Wallerfanger Straße 34,Wallerfanger Straße 30,Wallerfanger Straße 32
Zuordnung Teilbereich in Satzung	3 - östliche und westliche Innenstadt
Neubau/ Baujahr	nein
denkmalgeschützt	nein
Sonstige Städtebauliche Satzungen	nein
Art der sonstigen Satzung	
Bauweise	offen
Gebäudestellung	giebelständig
Bauflucht der Nachbargebäude eingehalten	nein
Geschossigkeit	2
Dachform-Ausreißer	nein
Dachaufbauten /-einschnitte	nein
Fassadengliederung	asymmetrisch
Fensterformate	horizontal
Besondere architektonische / künstlerische Fassadendetails	nein
Prägende Gebäudevorflächen	nein
erhaltenswert	nein
Besonderheit	

Steckbrief Erhaltungssatzung "Innenstadt Saarlouis"



Quelle: Kreisstadt Saarlouis; Darstellung auf der Grundlage von digitalen Orthofotos. Mit Erlaubnis des Landesamtes für Vermessung, Geoinformation und Landentwicklung Lizenz-Nr. DOP-33/16; Bearbeitung: Kernplan

Adresse	Wallerfanger Straße 40,Wallerfanger Straße 42,Wallerfanger Straße 44,Wallerfanger Straße 48,Wallerfanger Straße 46,Wallerfanger Straße 38
Zuordnung Teilbereich in Satzung	3 - östliche und westliche Innenstadt
Neubau/ Baujahr	nein
denkmalgeschützt	nein
Sonstige Städtebauliche Satzungen	nein
Art der sonstigen Satzung	
Bauweise	offen
Gebäudestellung	traufständig
Bauflucht der Nachbargebäude eingehalten	nein
Geschossigkeit	2
Dachform-Ausreißer	nein
Dachaufbauten /-einschnitte	nein
Fassadengliederung	asymmetrisch
Fensterformate	horizontal
Besondere architektonische / künstlerische Fassadendetails	nein
Prägende Gebäudevorflächen	nein
erhaltenswert	nein
Besonderheit	

Steckbrief Erhaltungssatzung "Innenstadt Saarlouis"



Quelle: Kreisstadt Saarlouis; Darstellung auf der Grundlage von digitalen Orthofotos. Mit Erlaubnis des Landesamtes für Vermessung, Geoinformation und Landentwicklung Lizenz-Nr. DOP-33/16; Bearbeitung: Kernplan

Adresse	Wallerfanger Straße 52,Wallerfanger Straße 60,Wallerfanger Straße 50,Wallerfanger Straße 58,Wallerfanger Straße 56,Wallerfanger Straße 54
Zuordnung Teilbereich in Satzung	3 - östliche und westliche Innenstadt
Neubau/ Baujahr	nein
denkmalgeschützt	nein
Sonstige Städtebauliche Satzungen	nein
Art der sonstigen Satzung	
Bauweise	offen
Gebäudestellung	traufständig
Bauflucht der Nachbargebäude eingehalten	nein
Geschossigkeit	2
Dachform-Ausreißer	nein
Dachaufbauten /-einschnitte	nein
Fassadengliederung	asymmetrisch
Fensterformate	horizontal
Besondere architektonische / künstlerische Fassadendetails	nein
Prägende Gebäudevorflächen	nein
erhaltenswert	nein
Besonderheit	

Steckbrief Erhaltungssatzung "Innenstadt Saarlouis"



Quelle: Kreisstadt Saarlouis; Darstellung auf der Grundlage von digitalen Orthofotos. Mit Erlaubnis des Landesamtes für Vermessung, Geoinformation und Landentwicklung Lizenz-Nr. DOP-33/16; Bearbeitung: Kernplan

Adresse	Wallerfanger Straße 70,Wallerfanger Straße 66,Wallerfanger Straße 68,Wallerfanger Straße 64,Wallerfanger Straße 62,Wallerfanger Straße 72
Zuordnung Teilbereich in Satzung	3 - östliche und westliche Innenstadt
Neubau/ Baujahr	nein
denkmalgeschützt	nein
Sonstige Städtebauliche Satzungen	nein
Art der sonstigen Satzung	
Bauweise	offen
Gebäudestellung	traufständig
Bauflucht der Nachbargebäude eingehalten	nein
Geschossigkeit	2
Dachform-Ausreißer	nein
Dachaufbauten /-einschnitte	nein
Fassadengliederung	asymmetrisch
Fensterformate	horizontal
Besondere architektonische / künstlerische Fassadendetails	nein
Prägende Gebäudevorflächen	nein
erhaltenswert	nein
Besonderheit	

Steckbrief Erhaltungssatzung "Innenstadt Saarlouis"



Quelle: Kreisstadt Saarlouis; Darstellung auf der Grundlage von digitalen Orthofotos. Mit Erlaubnis des Landesamtes für Vermessung, Geoinformation und Landentwicklung Lizenz-Nr. DOP-33/16; Bearbeitung: Kernplan

Adresse	Wallerfanger Straße 74
Zuordnung Teilbereich in Satzung	3 - östliche und westliche Innenstadt
Neubau/ Baujahr	nein
denkmalgeschützt	nein
Sonstige Städtebauliche Satzungen	nein
Art der sonstigen Satzung	
Bauweise	geschlossen
Gebäudestellung	traufständig
Bauflucht der Nachbargebäude eingehalten	ja
Geschossigkeit	2
Dachform-Ausreißer	nein
Dachaufbauten /-einschnitte	nein
Fassadengliederung	asymmetrisch
Fensterformate	horizontal
Besondere architektonische / künstlerische Fassadendetails	nein
Prägende Gebäudevorflächen	nein
erhaltenswert	nein
Besonderheit	

Steckbrief Erhaltungssatzung "Innenstadt Saarlouis"



Quelle: Kreisstadt Saarlouis; Darstellung auf der Grundlage von digitalen Orthofotos. Mit Erlaubnis des Landesamtes für Vermessung, Geoinformation und Landentwicklung Lizenz-Nr. DOP-33/16; Bearbeitung: Kernplan

Adresse	Wallerfanger Straße 76
Zuordnung Teilbereich in Satzung	3 - östliche und westliche Innenstadt
Neubau/ Baujahr	nein
denkmalgeschützt	nein
Sonstige Städtebauliche Satzungen	nein
Art der sonstigen Satzung	
Bauweise	geschlossen
Gebäudestellung	traufständig
Bauflucht der Nachbargebäude eingehalten	ja
Geschossigkeit	2
Dachform-Ausreißer	nein
Dachaufbauten /-einschnitte	nein
Fassadengliederung	asymmetrisch
Fensterformate	horizontal
Besondere architektonische / künstlerische Fassadendetails	nein
Prägende Gebäudevorflächen	nein
erhaltenswert	nein
Besonderheit	

Steckbrief Erhaltungssatzung "Innenstadt Saarlouis"



Quelle: Kreisstadt Saarlouis; Darstellung auf der Grundlage von digitalen Orthofotos. Mit Erlaubnis des Landesamtes für Vermessung, Geoinformation und Landentwicklung Lizenz-Nr. DOP-33/16; Bearbeitung: Kernplan

Adresse	Wallerfanger Straße 78
Zuordnung Teilbereich in Satzung	3 - östliche und westliche Innenstadt
Neubau/ Baujahr	nein
denkmalgeschützt	nein
Sonstige Städtebauliche Satzungen	nein
Art der sonstigen Satzung	
Bauweise	geschlossen
Gebäudestellung	traufständig
Bauflucht der Nachbargebäude eingehalten	ja
Geschossigkeit	2
Dachform-Ausreißer	nein
Dachaufbauten /-einschnitte	nein
Fassadengliederung	asymmetrisch
Fensterformate	horizontal
Besondere architektonische / künstlerische Fassadendetails	nein
Prägende Gebäudevorflächen	nein
erhaltenswert	nein
Besonderheit	

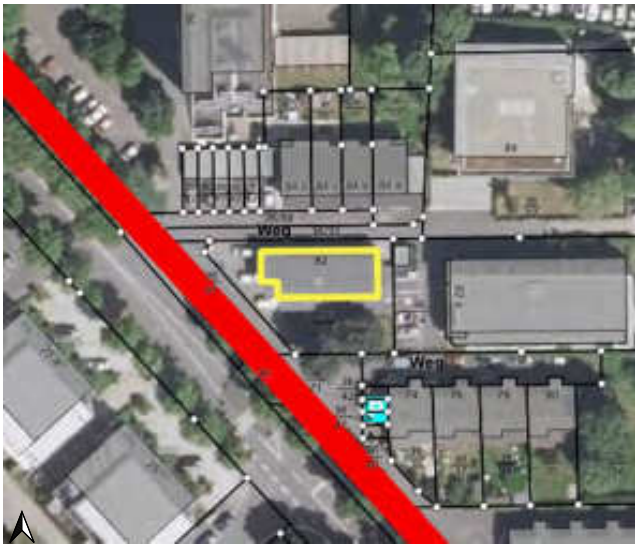
Steckbrief Erhaltungssatzung "Innenstadt Saarlouis"



Quelle: Kreisstadt Saarlouis; Darstellung auf der Grundlage von digitalen Orthofotos. Mit Erlaubnis des Landesamtes für Vermessung, Geoinformation und Landentwicklung Lizenz-Nr. DOP-33/16; Bearbeitung: Kernplan

Adresse	Wallerfanger Straße 80
Zuordnung Teilbereich in Satzung	3 - östliche und westliche Innenstadt
Neubau/ Baujahr	nein
denkmalgeschützt	nein
Sonstige Städtebauliche Satzungen	nein
Art der sonstigen Satzung	
Bauweise	geschlossen
Gebäudestellung	traufständig
Bauflucht der Nachbargebäude eingehalten	ja
Geschossigkeit	2
Dachform-Ausreißer	nein
Dachaufbauten /-einschnitte	nein
Fassadengliederung	asymmetrisch
Fensterformate	horizontal
Besondere architektonische / künstlerische Fassadendetails	nein
Prägende Gebäudevorflächen	nein
erhaltenswert	nein
Besonderheit	

Steckbrief Erhaltungssatzung "Innenstadt Saarlouis"



Quelle: Kreisstadt Saarlouis; Darstellung auf der Grundlage von digitalen Orthofotos. Mit Erlaubnis des Landesamtes für Vermessung, Geoinformation und Landentwicklung Lizenz-Nr. DOP-33/16; Bearbeitung: Kernplan

Adresse	Wallerfanger Straße 82
Zuordnung Teilbereich in Satzung	3 - östliche und westliche Innenstadt
Neubau/ Baujahr	nein
denkmalgeschützt	nein
Sonstige Städtebauliche Satzungen	nein
Art der sonstigen Satzung	
Bauweise	offen
Gebäudestellung	traufständig
Bauflucht der Nachbargebäude eingehalten	nein
Geschossigkeit	2
Dachform-Ausreißer	nein
Dachaufbauten /-einschnitte	nein
Fassadengliederung	asymmetrisch
Fensterformate	horizontal
Besondere architektonische / künstlerische Fassadendetails	nein
Prägende Gebäudevorflächen	nein
erhaltenswert	nein
Besonderheit	

Steckbrief Erhaltungssatzung "Innenstadt Saarlouis"



Quelle: Kreisstadt Saarlouis; Darstellung auf der Grundlage von digitalen Orthofotos. Mit Erlaubnis des Landesamtes für Vermessung, Geoinformation und Landentwicklung Lizenz-Nr. DOP-33/16; Bearbeitung: Kernplan

Adresse	Wallerfanger Straße 82 a
Zuordnung Teilbereich in Satzung	3 - östliche und westliche Innenstadt
Neubau/ Baujahr	ja
denkmalgeschützt	
Sonstige Städtebauliche Satzungen	
Art der sonstigen Satzung	
Bauweise	
Gebäudestellung	
Bauflucht der Nachbargebäude eingehalten	
Geschossigkeit	
Dachform-Ausreißer	
Dachaufbauten /-einschnitte	
Fassadengliederung	
Fensterformate	
Besondere architektonische / künstlerische Fassadendetails	
Prägende Gebäudevorflächen	
erhaltenswert	nein
Besonderheit	

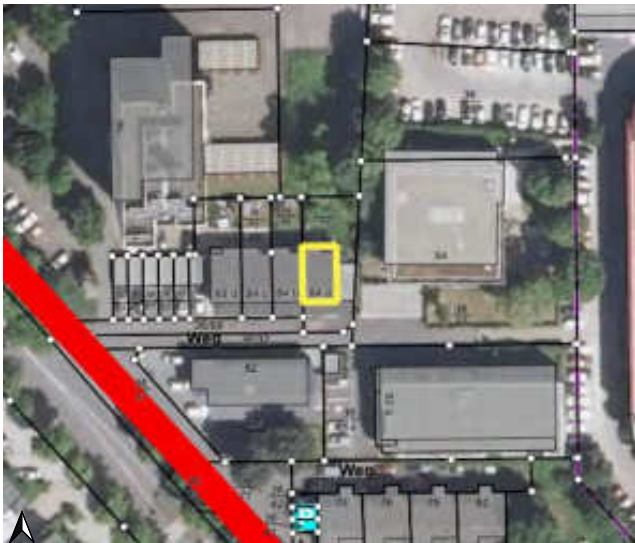
Steckbrief Erhaltungssatzung "Innenstadt Saarlouis"



Quelle: Kreisstadt Saarlouis; Darstellung auf der Grundlage von digitalen Orthofotos. Mit Erlaubnis des Landesamtes für Vermessung, Geoinformation und Landentwicklung Lizenz-Nr. DOP-33/16; Bearbeitung: Kernplan

Adresse	Wallerfanger Straße 84
Zuordnung Teilbereich in Satzung	3 - östliche und westliche Innenstadt
Neubau/ Baujahr	ja
denkmalgeschützt	
Sonstige Städtebauliche Satzungen	
Art der sonstigen Satzung	
Bauweise	
Gebäudestellung	
Bauflucht der Nachbargebäude eingehalten	
Geschossigkeit	
Dachform-Ausreißer	
Dachaufbauten /-einschnitte	
Fassadengliederung	
Fensterformate	
Besondere architektonische / künstlerische Fassadendetails	
Prägende Gebäudevorflächen	
erhaltenswert	nein
Besonderheit	

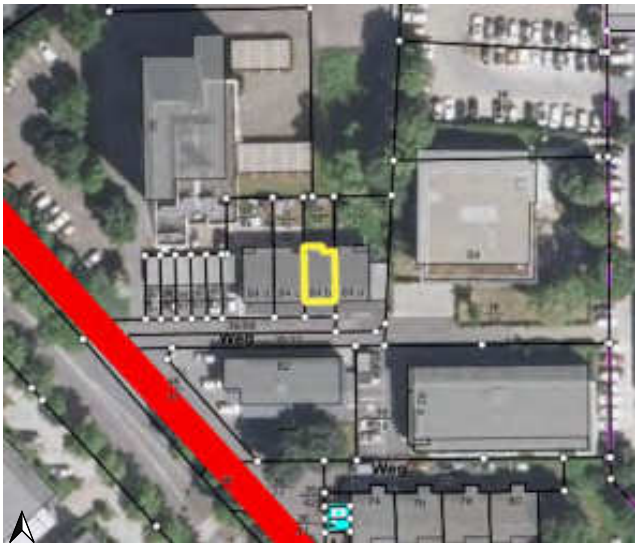
Steckbrief Erhaltungssatzung "Innenstadt Saarlouis"



Quelle: Kreisstadt Saarlouis; Darstellung auf der Grundlage von digitalen Orthofotos. Mit Erlaubnis des Landesamtes für Vermessung, Geoinformation und Landentwicklung Lizenz-Nr. DOP-33/16; Bearbeitung: Kernplan

Adresse	Wallerfanger Straße 84 a
Zuordnung Teilbereich in Satzung	3 - östliche und westliche Innenstadt
Neubau/ Baujahr	ja
denkmalgeschützt	nein
Sonstige Städtebauliche Satzungen	nein
Art der sonstigen Satzung	
Bauweise	geschlossen
Gebäudestellung	traufständig
Bauflucht der Nachbargebäude eingehalten	ja
Geschossigkeit	2
Dachform-Ausreißer	nein
Dachaufbauten /-einschnitte	nein
Fassadengliederung	asymmetrisch
Fensterformate	vertikal
Besondere architektonische / künstlerische Fassadendetails	nein
Prägende Gebäudevorflächen	nein
erhaltenswert	nein
Besonderheit	

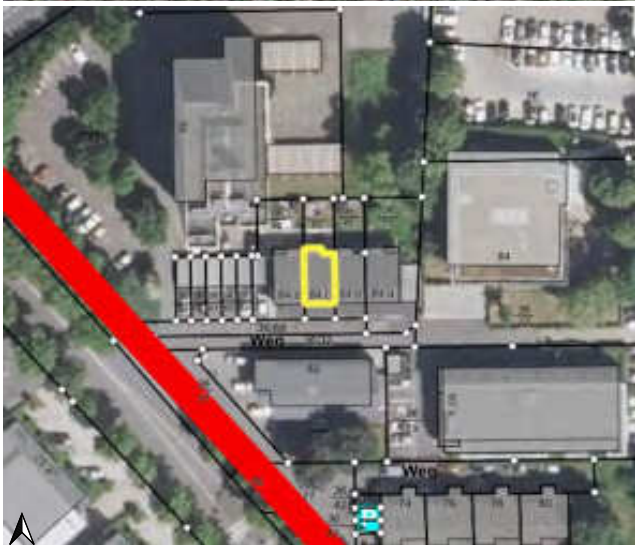
Steckbrief Erhaltungssatzung "Innenstadt Saarlouis"



Quelle: Kreisstadt Saarlouis; Darstellung auf der Grundlage von digitalen Orthofotos. Mit Erlaubnis des Landesamtes für Vermessung, Geoinformation und Landentwicklung Lizenz-Nr. DOP-33/16; Bearbeitung: Kernplan

Adresse	Wallerfanger Straße 84 b
Zuordnung Teilbereich in Satzung	3 - östliche und westliche Innenstadt
Neubau/ Baujahr	ja
denkmalgeschützt	nein
Sonstige Städtebauliche Satzungen	nein
Art der sonstigen Satzung	
Bauweise	geschlossen
Gebäudestellung	traufständig
Bauflucht der Nachbargebäude eingehalten	ja
Geschossigkeit	2
Dachform-Ausreißer	nein
Dachaufbauten /-einschnitte	nein
Fassadengliederung	asymmetrisch
Fensterformate	vertikal
Besondere architektonische / künstlerische Fassadendetails	nein
Prägende Gebäudevorflächen	nein
erhaltenswert	nein
Besonderheit	

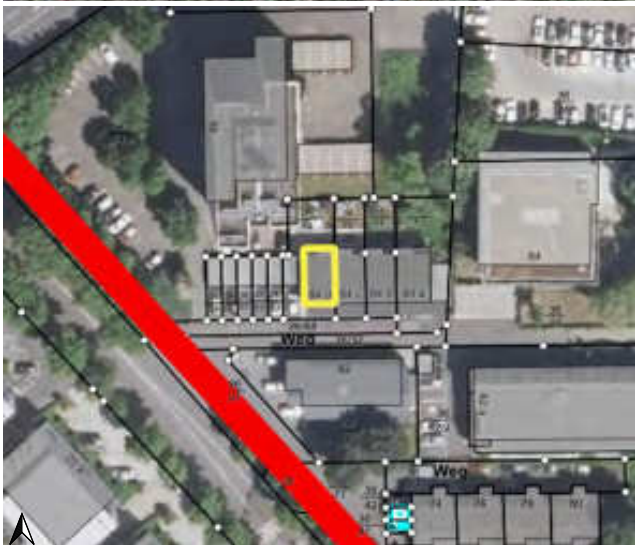
Steckbrief Erhaltungssatzung "Innenstadt Saarlouis"



Quelle: Kreisstadt Saarlouis; Darstellung auf der Grundlage von digitalen Orthofotos. Mit Erlaubnis des Landesamtes für Vermessung, Geoinformation und Landentwicklung Lizenz-Nr. DOP-33/16; Bearbeitung: Kernplan

Adresse	Wallerfanger Straße 84 c
Zuordnung Teilbereich in Satzung	3 - östliche und westliche Innenstadt
Neubau/ Baujahr	ja
denkmalgeschützt	nein
Sonstige Städtebauliche Satzungen	nein
Art der sonstigen Satzung	
Bauweise	geschlossen
Gebäudestellung	traufständig
Bauflucht der Nachbargebäude eingehalten	ja
Geschossigkeit	2
Dachform-Ausreißer	nein
Dachaufbauten /-einschnitte	nein
Fassadengliederung	asymmetrisch
Fensterformate	vertikal
Besondere architektonische / künstlerische Fassadendetails	nein
Prägende Gebäudevorflächen	nein
erhaltenswert	nein
Besonderheit	


Steckbrief Erhaltungssatzung "Innenstadt Saarlouis"



Quelle: Kreisstadt Saarlouis; Darstellung auf der Grundlage von digitalen Orthofotos. Mit Erlaubnis des Landesamtes für Vermessung, Geoinformation und Landentwicklung Lizenz-Nr. DOP-33/16; Bearbeitung: Kernplan

Adresse	Wallerfanger Straße 84 d
Zuordnung Teilbereich in Satzung	3 - östliche und westliche Innenstadt
Neubau/ Baujahr	ja
denkmalgeschützt	nein
Sonstige Städtebauliche Satzungen	nein
Art der sonstigen Satzung	
Bauweise	geschlossen
Gebäudestellung	traufständig
Bauflucht der Nachbargebäude eingehalten	ja
Geschossigkeit	2
Dachform-Ausreißer	nein
Dachaufbauten /-einschnitte	nein
Fassadengliederung	symmetrisch
Fensterformate	vertikal
Besondere architektonische / künstlerische Fassadendetails	nein
Prägende Gebäudevorflächen	nein
erhaltenswert	nein
Besonderheit	

Steckbrief Erhaltungssatzung "Innenstadt Saarlouis"



Quelle: Kreisstadt Saarlouis; Darstellung auf der Grundlage von digitalen Orthofotos. Mit Erlaubnis des Landesamtes für Vermessung, Geoinformation und Landentwicklung Lizenz-Nr. DOP-33/16; Bearbeitung: Kernplan

Adresse	Wallerfanger Straße 86
Zuordnung Teilbereich in Satzung	3 - östliche und westliche Innenstadt
Neubau/ Baujahr	nein
denkmalgeschützt	nein
Sonstige Städtebauliche Satzungen	nein
Art der sonstigen Satzung	
Bauweise	offen
Gebäudestellung	
Bauflucht der Nachbargebäude eingehalten	nein
Geschossigkeit	9
Dachform-Ausreißer	ja
Dachaufbauten /-einschnitte	nein
Fassadengliederung	symmetrisch
Fensterformate	horizontal
Besondere architektonische / künstlerische Fassadendetails	nein
Prägende Gebäudevorflächen	nein
erhaltenswert	nein
Besonderheit	

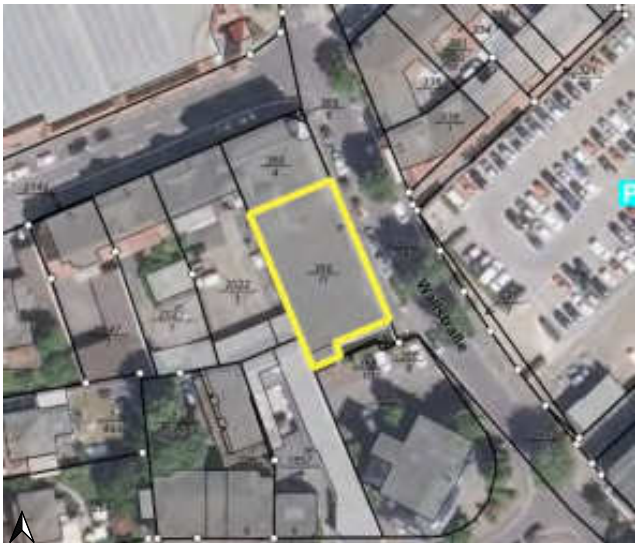
Steckbrief Erhaltungssatzung "Innenstadt Saarlouis"



Quelle: Kreisstadt Saarlouis; Darstellung auf der Grundlage von digitalen Orthofotos. Mit Erlaubnis des Landesamtes für Vermessung, Geoinformation und Landentwicklung Lizenz-Nr. DOP-33/16; Bearbeitung: Kernplan

Adresse	Wallstraße 6 (1)
Zuordnung Teilbereich in Satzung	2 - südliche Innenstadt
Neubau/ Baujahr	nein
denkmalgeschützt	nein
Sonstige Städtebauliche Satzungen	nein
Art der sonstigen Satzung	
Bauweise	geschlossen
Gebäudestellung	
Bauflucht der Nachbargebäude eingehalten	ja
Geschossigkeit	5
Dachform-Ausreißer	ja
Dachaufbauten /-einschnitte	nein
Fassadengliederung	asymmetrisch
Fensterformate	horizontal
Besondere architektonische / künstlerische Fassadendetails	nein
Prägende Gebäudevorflächen	nein
erhaltenswert	nein
Besonderheit	

Steckbrief Erhaltungssatzung "Innenstadt Saarlouis"



Quelle: Kreisstadt Saarlouis; Darstellung auf der Grundlage von digitalen Orthofotos. Mit Erlaubnis des Landesamtes für Vermessung, Geoinformation und Landentwicklung Lizenz-Nr. DOP-33/16; Bearbeitung: Kernplan

Adresse	Wallstraße 6
Zuordnung Teilbereich in Satzung	2 - südliche Innenstadt
Neubau/ Baujahr	nein
denkmalgeschützt	nein
Sonstige Städtebauliche Satzungen	nein
Art der sonstigen Satzung	
Bauweise	geschlossen
Gebäudestellung	
Bauflucht der Nachbargebäude eingehalten	ja
Geschossigkeit	1
Dachform-Ausreißer	ja
Dachaufbauten /-einschnitte	nein
Fassadengliederung	asymmetrisch
Fensterformate	horizontal
Besondere architektonische / künstlerische Fassadendetails	nein
Prägende Gebäudevorflächen	nein
erhaltenswert	nein
Besonderheit	

Steckbrief Erhaltungssatzung "Innenstadt Saarlouis"



Quelle: Kreisstadt Saarlouis; Darstellung auf der Grundlage von digitalen Orthofotos. Mit Erlaubnis des Landesamtes für Vermessung, Geoinformation und Landentwicklung Lizenz-Nr. DOP-33/16; Bearbeitung: Kernplan

Adresse	Wallstraße 7
Zuordnung Teilbereich in Satzung	1 - Zentrum mit Altstadt
Neubau/ Baujahr	nein
denkmalgeschützt	nein
Sonstige Städtebauliche Satzungen	nein
Art der sonstigen Satzung	
Bauweise	geschlossen
Gebäudestellung	traufständig
Bauflucht der Nachbargebäude eingehalten	ja
Geschossigkeit	3
Dachform-Ausreißer	nein
Dachaufbauten /-einschnitte	nein
Fassadengliederung	symmetrisch
Fensterformate	horizontal
Besondere architektonische / künstlerische Fassadendetails	nein
Prägende Gebäudevorflächen	nein
erhaltenswert	nein
Besonderheit	


Steckbrief Erhaltungssatzung "Innenstadt Saarlouis"



Quelle: Kreisstadt Saarlouis; Darstellung auf der Grundlage von digitalen Orthofotos. Mit Erlaubnis des Landesamtes für Vermessung, Geoinformation und Landentwicklung Lizenz-Nr. DOP-33/16; Bearbeitung: Kernplan

Adresse	Wallstraße 9,Schlächterstraße 12
Zuordnung Teilbereich in Satzung	1 - Zentrum mit Altstadt
Neubau/ Baujahr	nein, Baujahr:(Festungszeit)
denkmalgeschützt	nein
Sonstige Städtebauliche Satzungen	nein
Art der sonstigen Satzung	
Bauweise	geschlossen
Gebäudestellung	traufständig
Bauflucht der Nachbargebäude eingehalten	ja
Geschossigkeit	2 + DG
Dachform-Ausreißer	nein
Dachaufbauten /-einschnitte	ja
Fassadengliederung	asymmetrisch
Fensterformate	vertikal
Besondere architektonische / künstlerische Fassadendetails	nein
Prägende Gebäudevorflächen	nein
erhaltenswert	ja (Merkmale des Teilbereichs überwiegend eingehalten / Ensemble mit Nachbargebäuden)
Besonderheit	

Steckbrief Erhaltungssatzung "Innenstadt Saarlouis"



Quelle: Kreisstadt Saarlouis; Darstellung auf der Grundlage von digitalen Orthofotos. Mit Erlaubnis des Landesamtes für Vermessung, Geoinformation und Landentwicklung Lizenz-Nr. DOP-33/16; Bearbeitung: Kernplan

Adresse	Wallstraße 11
Zuordnung Teilbereich in Satzung	1 - Zentrum mit Altstadt
Neubau/ Baujahr	nein
denkmalgeschützt	nein
Sonstige Städtebauliche Satzungen	nein
Art der sonstigen Satzung	
Bauweise	geschlossen
Gebäudestellung	traufständig
Bauflucht der Nachbargebäude eingehalten	ja
Geschossigkeit	2 bis 3
Dachform-Ausreißer	nein
Dachaufbauten /-einschnitte	ja
Fassadengliederung	symmetrisch
Fensterformate	vertikal
Besondere architektonische / künstlerische Fassadendetails	nein
Prägende Gebäudevorflächen	nein
erhaltenswert	nein
Besonderheit	

Steckbrief Erhaltungssatzung "Innenstadt Saarlouis"



Quelle: Kreisstadt Saarlouis; Darstellung auf der Grundlage von digitalen Orthofotos. Mit Erlaubnis des Landesamtes für Vermessung, Geoinformation und Landentwicklung Lizenz-Nr. DOP-33/16; Bearbeitung: Kernplan

Adresse	Walter-Bloch-Straße 9 a
Zuordnung Teilbereich in Satzung	2 - südliche Innenstadt
Neubau/ Baujahr	nein
denkmalgeschützt	nein
Sonstige Städtebauliche Satzungen	nein
Art der sonstigen Satzung	
Bauweise	offen
Gebäudestellung	traufständig
Bauflucht der Nachbargebäude eingehalten	nein
Geschossigkeit	2
Dachform-Ausreißer	nein
Dachaufbauten /-einschnitte	nein
Fassadengliederung	asymmetrisch
Fensterformate	horizontal
Besondere architektonische / künstlerische Fassadendetails	nein
Prägende Gebäudevorflächen	nein
erhaltenswert	nein
Besonderheit	

Steckbrief Erhaltungssatzung "Innenstadt Saarlouis"



Quelle: Kreisstadt Saarlouis; Darstellung auf der Grundlage von digitalen Orthofotos. Mit Erlaubnis des Landesamtes für Vermessung, Geoinformation und Landentwicklung Lizenz-Nr. DOP-33/16; Bearbeitung: Kernplan

Adresse	Walter-Bloch-Straße 19
Zuordnung Teilbereich in Satzung	2 - südliche Innenstadt
Neubau/ Baujahr	nein, Baujahr:(Umbau 2011)
denkmalgeschützt	nein
Sonstige Städtebauliche Satzungen	nein
Art der sonstigen Satzung	
Bauweise	abweichend
Gebäudestellung	giebelständig
Bauflucht der Nachbargebäude eingehalten	ja
Geschossigkeit	1
Dachform-Ausreißer	ja
Dachaufbauten /-einschnitte	nein
Fassadengliederung	symmetrisch
Fensterformate	horizontal
Besondere architektonische / künstlerische Fassadendetails	ja
Prägende Gebäudevorflächen	nein
erhaltenswert	ja (Besondere Architektur/ Alleinstellungsmerkmal)
Besonderheit	Das Gebäude ist im Architekturführer Saarland aufgrund seiner architektonischen Besonderheit aufgeführt

Steckbrief Erhaltungssatzung "Innenstadt Saarlouis"



Quelle: Kreisstadt Saarlouis; Darstellung auf der Grundlage von digitalen Orthofotos. Mit Erlaubnis des Landesamtes für Vermessung, Geoinformation und Landentwicklung Lizenz-Nr. DOP-33/16; Bearbeitung: Kernplan

Adresse	Weißkreuzstraße 1
Zuordnung Teilbereich in Satzung	1 - Zentrum mit Altstadt
Neubau/ Baujahr	nein, Baujahr:(Festungszeit)
denkmalgeschützt	nein
Sonstige Städtebauliche Satzungen	ja
Art der sonstigen Satzung	Altstadtsatzung
Bauweise	geschlossen
Gebäudestellung	traufständig
Bauflucht der Nachbargebäude eingehalten	ja
Geschossigkeit	3 + DG
Dachform-Ausreißer	nein
Dachaufbauten /-einschnitte	ja
Fassadengliederung	symmetrisch
Fensterformate	vertikal
Besondere architektonische / künstlerische Fassadendetails	nein
Prägende Gebäudevorflächen	nein
erhaltenswert	ja (Merkmale des Teilbereichs überwiegend eingehalten / harmonisches Gesamtbild)
Besonderheit	

Steckbrief Erhaltungssatzung "Innenstadt Saarlouis"



Quelle: Kreisstadt Saarlouis; Darstellung auf der Grundlage von digitalen Orthofotos. Mit Erlaubnis des Landesamtes für Vermessung, Geoinformation und Landentwicklung Lizenz-Nr. DOP-33/16; Bearbeitung: Kernplan

Adresse	Weißkreuzstraße 2
Zuordnung Teilbereich in Satzung	1 - Zentrum mit Altstadt
Neubau/ Baujahr	nein
denkmalgeschützt	nein
Sonstige Städtebauliche Satzungen	ja
Art der sonstigen Satzung	Altstadtsatzung
Bauweise	geschlossen
Gebäudestellung	traufständig
Bauflucht der Nachbargebäude eingehalten	ja
Geschossigkeit	3 + DG
Dachform-Ausreißer	nein
Dachaufbauten /-einschnitte	ja
Fassadengliederung	symmetrisch
Fensterformate	horizontal
Besondere architektonische / künstlerische Fassadendetails	nein
Prägende Gebäudevorflächen	nein
erhaltenswert	nein
Besonderheit	

Steckbrief Erhaltungssatzung "Innenstadt Saarlouis"



Quelle: Kreisstadt Saarlouis; Darstellung auf der Grundlage von digitalen Orthofotos. Mit Erlaubnis des Landesamtes für Vermessung, Geoinformation und Landentwicklung Lizenz-Nr. DOP-33/16; Bearbeitung: Kernplan

Adresse	Weißkreuzstraße 3
Zuordnung Teilbereich in Satzung	1 - Zentrum mit Altstadt
Neubau/ Baujahr	nein
denkmalgeschützt	nein
Sonstige Städtebauliche Satzungen	ja
Art der sonstigen Satzung	Altstadtsatzung
Bauweise	geschlossen
Gebäudestellung	traufständig
Bauflucht der Nachbargebäude eingehalten	ja
Geschossigkeit	4
Dachform-Ausreißer	nein
Dachaufbauten /-einschnitte	nein
Fassadengliederung	symmetrisch
Fensterformate	vertikal
Besondere architektonische / künstlerische Fassadendetails	nein
Prägende Gebäudevorflächen	nein
erhaltenswert	nein
Besonderheit	

Steckbrief Erhaltungssatzung "Innenstadt Saarlouis"



Quelle: Kreisstadt Saarlouis; Darstellung auf der Grundlage von digitalen Orthofotos. Mit Erlaubnis des Landesamtes für Vermessung, Geoinformation und Landentwicklung Lizenz-Nr. DOP-33/16; Bearbeitung: Kernplan

Adresse	Weißkreuzstraße 4
Zuordnung Teilbereich in Satzung	1 - Zentrum mit Altstadt
Neubau/ Baujahr	nein
denkmalgeschützt	nein
Sonstige Städtebauliche Satzungen	ja
Art der sonstigen Satzung	Altstadtsatzung
Bauweise	geschlossen
Gebäudestellung	traufständig
Bauflucht der Nachbargebäude eingehalten	ja
Geschossigkeit	3
Dachform-Ausreißer	nein
Dachaufbauten /-einschnitte	nein
Fassadengliederung	symmetrisch
Fensterformate	vertikal
Besondere architektonische / künstlerische Fassadendetails	nein
Prägende Gebäudevorflächen	nein
erhaltenswert	nein
Besonderheit	

Steckbrief Erhaltungssatzung "Innenstadt Saarlouis"



Quelle: Kreisstadt Saarlouis; Darstellung auf der Grundlage von digitalen Orthofotos. Mit Erlaubnis des Landesamtes für Vermessung, Geoinformation und Landentwicklung Lizenz-Nr. DOP-33/16; Bearbeitung: Kernplan

Adresse	Weißkreuzstraße 5
Zuordnung Teilbereich in Satzung	1 - Zentrum mit Altstadt
Neubau/ Baujahr	nein, Baujahr:(Baujahr unbekannt/ Umbau 1956)
denkmalgeschützt	nein
Sonstige Städtebauliche Satzungen	ja
Art der sonstigen Satzung	Altstadtsatzung
Bauweise	geschlossen
Gebäudestellung	traufständig
Bauflucht der Nachbargebäude eingehalten	ja
Geschossigkeit	3 + DG
Dachform-Ausreißer	nein
Dachaufbauten /-einschnitte	ja
Fassadengliederung	symmetrisch
Fensterformate	vertikal
Besondere architektonische / künstlerische Fassadendetails	ja
Prägende Gebäudevorflächen	nein
erhaltenswert	ja (Merkmale des Teilbereichs überwiegend eingehalten / Ensemble mit Nachbargebäuden)
Besonderheit	

Steckbrief Erhaltungssatzung "Innenstadt Saarlouis"



Quelle: Kreisstadt Saarlouis; Darstellung auf der Grundlage von digitalen Orthofotos. Mit Erlaubnis des Landesamtes für Vermessung, Geoinformation und Landentwicklung Lizenz-Nr. DOP-33/16; Bearbeitung: Kernplan

Adresse	Weißkreuzstraße 6
Zuordnung Teilbereich in Satzung	1 - Zentrum mit Altstadt
Neubau/ Baujahr	nein, Baujahr:(Festungszeit/Gründerzeit)
denkmalgeschützt	nein
Sonstige Städtebauliche Satzungen	ja
Art der sonstigen Satzung	Altstadtsatzung
Bauweise	geschlossen
Gebäudestellung	traufständig
Bauflucht der Nachbargebäude eingehalten	ja
Geschossigkeit	3 + DG
Dachform-Ausreißer	nein
Dachaufbauten /-einschnitte	ja
Fassadengliederung	symmetrisch
Fensterformate	vertikal
Besondere architektonische / künstlerische Fassadendetails	nein
Prägende Gebäudevorflächen	nein
erhaltenswert	ja (Merkmale des Teilbereichs überwiegend eingehalten / Ensemble mit Nachbargebäuden)
Besonderheit	

Steckbrief Erhaltungssatzung "Innenstadt Saarlouis"



Quelle: Kreisstadt Saarlouis; Darstellung auf der Grundlage von digitalen Orthofotos. Mit Erlaubnis des Landesamtes für Vermessung, Geoinformation und Landentwicklung Lizenz-Nr. DOP-33/16; Bearbeitung: Kernplan

Adresse	Weißkreuzstraße 7
Zuordnung Teilbereich in Satzung	1 - Zentrum mit Altstadt
Neubau/ Baujahr	nein, Baujahr:(1. Viertel 18. Jh., Aufstockung 1862)
denkmalgeschützt	ja
Sonstige Städtebauliche Satzungen	ja
Art der sonstigen Satzung	Altstadtsatzung
Bauweise	geschlossen
Gebäudestellung	traufständig
Bauflucht der Nachbargebäude eingehalten	ja
Geschossigkeit	3
Dachform-Ausreißer	nein
Dachaufbauten /-einschnitte	nein
Fassadengliederung	symmetrisch
Fensterformate	vertikal
Besondere architektonische / künstlerische Fassadendetails	ja
Prägende Gebäudevorflächen	nein
erhaltenswert	ja (Merkmale des Teilbereichs überwiegend eingehalten / Ensemble mit Nachbargebäuden)
Besonderheit	

Steckbrief Erhaltungssatzung "Innenstadt Saarlouis"



Quelle: Kreisstadt Saarlouis; Darstellung auf der Grundlage von digitalen Orthofotos. Mit Erlaubnis des Landesamtes für Vermessung, Geoinformation und Landentwicklung Lizenz-Nr. DOP-33/16; Bearbeitung: Kernplan

Adresse	Weißkreuzstraße 8
Zuordnung Teilbereich in Satzung	1 - Zentrum mit Altstadt
Neubau/ Baujahr	nein, Baujahr:(1. Viertel 18. Jh., Umbau 1901)
denkmalgeschützt	ja
Sonstige Städtebauliche Satzungen	ja
Art der sonstigen Satzung	Altstadtsatzung
Bauweise	geschlossen
Gebäudestellung	traufständig
Bauflucht der Nachbargebäude eingehalten	ja
Geschossigkeit	3
Dachform-Ausreißer	nein
Dachaufbauten /-einschnitte	nein
Fassadengliederung	symmetrisch
Fensterformate	vertikal
Besondere architektonische / künstlerische Fassadendetails	ja
Prägende Gebäudevorflächen	nein
erhaltenswert	ja (Merkmale des Teilbereichs überwiegend eingehalten / Ensemble mit Nachbargebäuden)
Besonderheit	

Steckbrief Erhaltungssatzung "Innenstadt Saarlouis"



Quelle: Kreisstadt Saarlouis; Darstellung auf der Grundlage von digitalen Orthofotos. Mit Erlaubnis des Landesamtes für Vermessung, Geoinformation und Landentwicklung Lizenz-Nr. DOP-33/16; Bearbeitung: Kernplan

Adresse	Weißkreuzstraße 9
Zuordnung Teilbereich in Satzung	1 - Zentrum mit Altstadt
Neubau/ Baujahr	nein, Baujahr:(Festungszeit)
denkmalgeschützt	ja
Sonstige Städtebauliche Satzungen	ja
Art der sonstigen Satzung	Altstadtsatzung
Bauweise	geschlossen
Gebäudestellung	traufständig
Bauflucht der Nachbargebäude eingehalten	ja
Geschossigkeit	2 + DG
Dachform-Ausreißer	nein
Dachaufbauten /-einschnitte	ja
Fassadengliederung	symmetrisch
Fensterformate	vertikal
Besondere architektonische / künstlerische Fassadendetails	nein
Prägende Gebäudevorflächen	nein
erhaltenswert	ja (Merkmale des Teilbereichs überwiegend eingehalten / Ensemble mit Nachbargebäuden)
Besonderheit	

Steckbrief Erhaltungssatzung "Innenstadt Saarlouis"



Quelle: Kreisstadt Saarlouis; Darstellung auf der Grundlage von digitalen Orthofotos. Mit Erlaubnis des Landesamtes für Vermessung, Geoinformation und Landentwicklung Lizenz-Nr. DOP-33/16; Bearbeitung: Kernplan

Adresse	Weißkreuzstraße 10
Zuordnung Teilbereich in Satzung	1 - Zentrum mit Altstadt
Neubau/ Baujahr	nein, Baujahr:(18. Jh.)
denkmalgeschützt	ja
Sonstige Städtebauliche Satzungen	ja
Art der sonstigen Satzung	Altstadtsatzung
Bauweise	geschlossen
Gebäudestellung	traufständig
Bauflucht der Nachbargebäude eingehalten	ja
Geschossigkeit	2 + DG
Dachform-Ausreißer	nein
Dachaufbauten /-einschnitte	ja
Fassadengliederung	symmetrisch
Fensterformate	vertikal
Besondere architektonische / künstlerische Fassadendetails	ja
Prägende Gebäudevorflächen	nein
erhaltenswert	ja (Merkmale des Teilbereichs überwiegend eingehalten / Ensemble mit Nachbargebäuden)
Besonderheit	

Steckbrief Erhaltungssatzung "Innenstadt Saarlouis"



Quelle: Kreisstadt Saarlouis; Darstellung auf der Grundlage von digitalen Orthofotos. Mit Erlaubnis des Landesamtes für Vermessung, Geoinformation und Landentwicklung Lizenz-Nr. DOP-33/16; Bearbeitung: Kernplan

Adresse	Weißkreuzstraße 11
Zuordnung Teilbereich in Satzung	1 - Zentrum mit Altstadt
Neubau/ Baujahr	nein, Baujahr:(1. Viertel 18. Jh.)
denkmalgeschützt	ja
Sonstige Städtebauliche Satzungen	ja
Art der sonstigen Satzung	Altstadtsatzung
Bauweise	geschlossen
Gebäudestellung	traufständig
Bauflucht der Nachbargebäude eingehalten	ja
Geschossigkeit	2 + DG
Dachform-Ausreißer	nein
Dachaufbauten /-einschnitte	ja
Fassadengliederung	symmetrisch
Fensterformate	vertikal
Besondere architektonische / künstlerische Fassadendetails	ja
Prägende Gebäudevorflächen	nein
erhaltenswert	ja (Merkmale des Teilbereichs überwiegend eingehalten / Ensemble mit Nachbargebäuden)
Besonderheit	

Steckbrief Erhaltungssatzung "Innenstadt Saarlouis"



Quelle: Kreisstadt Saarlouis; Darstellung auf der Grundlage von digitalen Orthofotos. Mit Erlaubnis des Landesamtes für Vermessung, Geoinformation und Landentwicklung Lizenz-Nr. DOP-33/16; Bearbeitung: Kernplan

Adresse	Weißkreuzstraße 12
Zuordnung Teilbereich in Satzung	1 - Zentrum mit Altstadt
Neubau/ Baujahr	nein, Baujahr:(1. Viertel 18. Jh.)
denkmalgeschützt	ja
Sonstige Städtebauliche Satzungen	ja
Art der sonstigen Satzung	Altstadtsatzung
Bauweise	geschlossen
Gebäudestellung	traufständig
Bauflucht der Nachbargebäude eingehalten	ja
Geschossigkeit	2 + DG
Dachform-Ausreißer	nein
Dachaufbauten /-einschnitte	ja
Fassadengliederung	asymmetrisch
Fensterformate	vertikal
Besondere architektonische / künstlerische Fassadendetails	ja
Prägende Gebäudevorflächen	nein
erhaltenswert	ja (Merkmale des Teilbereichs überwiegend eingehalten / Ensemble mit Nachbargebäuden)
Besonderheit	

Steckbrief Erhaltungssatzung "Innenstadt Saarlouis"



Quelle: Kreisstadt Saarlouis; Darstellung auf der Grundlage von digitalen Orthofotos. Mit Erlaubnis des Landesamtes für Vermessung, Geoinformation und Landentwicklung Lizenz-Nr. DOP-33/16; Bearbeitung: Kernplan

Adresse	Weißkreuzstraße 13
Zuordnung Teilbereich in Satzung	1 - Zentrum mit Altstadt
Neubau/ Baujahr	nein
denkmalgeschützt	nein
Sonstige Städtebauliche Satzungen	ja
Art der sonstigen Satzung	Altstadtsatzung
Bauweise	geschlossen
Gebäudestellung	traufständig
Bauflucht der Nachbargebäude eingehalten	ja
Geschossigkeit	3 + DG
Dachform-Ausreißer	nein
Dachaufbauten /-einschnitte	ja
Fassadengliederung	symmetrisch
Fensterformate	vertikal
Besondere architektonische / künstlerische Fassadendetails	nein
Prägende Gebäudevorflächen	nein
erhaltenswert	nein
Besonderheit	

Steckbrief Erhaltungssatzung "Innenstadt Saarlouis"



Quelle: Kreisstadt Saarlouis; Darstellung auf der Grundlage von digitalen Orthofotos. Mit Erlaubnis des Landesamtes für Vermessung, Geoinformation und Landentwicklung Lizenz-Nr. DOP-33/16; Bearbeitung: Kernplan

Adresse	Zeughausstraße 2
Zuordnung Teilbereich in Satzung	1 - Zentrum mit Altstadt
Neubau/ Baujahr	nein
denkmalgeschützt	nein
Sonstige Städtebauliche Satzungen	ja
Art der sonstigen Satzung	Altstadtsatzung
Bauweise	geschlossen
Gebäudestellung	traufständig
Bauflucht der Nachbargebäude eingehalten	ja
Geschossigkeit	3 + DG
Dachform-Ausreißer	nein
Dachaufbauten /-einschnitte	ja
Fassadengliederung	symmetrisch
Fensterformate	vertikal
Besondere architektonische / künstlerische Fassadendetails	nein
Prägende Gebäudevorflächen	nein
erhaltenswert	nein
Besonderheit	

Steckbrief Erhaltungssatzung "Innenstadt Saarlouis"



Quelle: Kreisstadt Saarlouis; Darstellung auf der Grundlage von digitalen Orthofotos. Mit Erlaubnis des Landesamtes für Vermessung, Geoinformation und Landentwicklung Lizenz-Nr. DOP-33/16; Bearbeitung: Kernplan

Adresse	Zeughausstraße 4
Zuordnung Teilbereich in Satzung	1 - Zentrum mit Altstadt
Neubau/ Baujahr	nein
denkmalgeschützt	nein
Sonstige Städtebauliche Satzungen	ja
Art der sonstigen Satzung	Altstadtsatzung
Bauweise	geschlossen
Gebäudestellung	
Bauflucht der Nachbargebäude eingehalten	ja
Geschossigkeit	1
Dachform-Ausreißer	ja
Dachaufbauten /-einschnitte	nein
Fassadengliederung	symmetrisch
Fensterformate	vertikal
Besondere architektonische / künstlerische Fassadendetails	nein
Prägende Gebäudevorflächen	nein
erhaltenswert	nein
Besonderheit	

Steckbrief Erhaltungssatzung "Innenstadt Saarlouis"



Quelle: Kreisstadt Saarlouis; Darstellung auf der Grundlage von digitalen Orthofotos. Mit Erlaubnis des Landesamtes für Vermessung, Geoinformation und Landentwicklung Lizenz-Nr. DOP-33/16; Bearbeitung: Kernplan

Adresse	Zeughausstraße 5
Zuordnung Teilbereich in Satzung	1 - Zentrum mit Altstadt
Neubau/ Baujahr	nein
denkmalgeschützt	nein
Sonstige Städtebauliche Satzungen	ja
Art der sonstigen Satzung	Altstadtsatzung
Bauweise	geschlossen
Gebäudestellung	traufständig
Bauflucht der Nachbargebäude eingehalten	ja
Geschossigkeit	2 + DG
Dachform-Ausreißer	nein
Dachaufbauten /-einschnitte	nein
Fassadengliederung	asymmetrisch
Fensterformate	vertikal
Besondere architektonische / künstlerische Fassadendetails	nein
Prägende Gebäudevorflächen	nein
erhaltenswert	nein
Besonderheit	

Steckbrief Erhaltungssatzung "Innenstadt Saarlouis"



Quelle: Kreisstadt Saarlouis; Darstellung auf der Grundlage von digitalen Orthofotos. Mit Erlaubnis des Landesamtes für Vermessung, Geoinformation und Landentwicklung Lizenz-Nr. DOP-33/16; Bearbeitung: Kernplan

Adresse	Zeughausstraße 6
Zuordnung Teilbereich in Satzung	1 - Zentrum mit Altstadt
Neubau/ Baujahr	nein
denkmalgeschützt	nein
Sonstige Städtebauliche Satzungen	ja
Art der sonstigen Satzung	Altstadtsatzung
Bauweise	geschlossen
Gebäudestellung	traufständig
Bauflucht der Nachbargebäude eingehalten	ja
Geschossigkeit	3
Dachform-Ausreißer	nein
Dachaufbauten /-einschnitte	nein
Fassadengliederung	symmetrisch
Fensterformate	vertikal
Besondere architektonische / künstlerische Fassadendetails	nein
Prägende Gebäudevorflächen	nein
erhaltenswert	nein
Besonderheit	

Steckbrief Erhaltungssatzung "Innenstadt Saarlouis"



Quelle: Kreisstadt Saarlouis; Darstellung auf der Grundlage von digitalen Orthofotos. Mit Erlaubnis des Landesamtes für Vermessung, Geoinformation und Landentwicklung Lizenz-Nr. DOP-33/16; Bearbeitung: Kernplan

Adresse	Zeughausstraße 7
Zuordnung Teilbereich in Satzung	1 - Zentrum mit Altstadt
Neubau/ Baujahr	nein, Baujahr:(4. Viertel 17. Jh.)
denkmalgeschützt	ja
Sonstige Städtebauliche Satzungen	ja
Art der sonstigen Satzung	Altstadtsatzung
Bauweise	geschlossen
Gebäudestellung	traufständig
Bauflucht der Nachbargebäude eingehalten	ja
Geschossigkeit	2 + DG
Dachform-Ausreißer	nein
Dachaufbauten /-einschnitte	ja
Fassadengliederung	asymmetrisch
Fensterformate	vertikal
Besondere architektonische / künstlerische Fassadendetails	ja
Prägende Gebäudevorflächen	nein
erhaltenswert	ja (Merkmale des Teilbereichs überwiegend eingehalten / prägendes Einzelgebäude)
Besonderheit	

Steckbrief Erhaltungssatzung "Innenstadt Saarlouis"



Quelle: Kreisstadt Saarlouis; Darstellung auf der Grundlage von digitalen Orthofotos. Mit Erlaubnis des Landesamtes für Vermessung, Geoinformation und Landentwicklung Lizenz-Nr. DOP-33/16; Bearbeitung: Kernplan

Adresse	Zeughausstraße 7 a,Kavalleriestraße 14
Zuordnung Teilbereich in Satzung	1 - Zentrum mit Altstadt
Neubau/ Baujahr	nein
denkmalgeschützt	nein
Sonstige Städtebauliche Satzungen	ja
Art der sonstigen Satzung	Altstadtsatzung
Bauweise	geschlossen
Gebäudestellung	traufständig
Bauflucht der Nachbargebäude eingehalten	ja
Geschossigkeit	4
Dachform-Ausreißer	ja
Dachaufbauten /-einschnitte	nein
Fassadengliederung	asymmetrisch
Fensterformate	horizontal
Besondere architektonische / künstlerische Fassadendetails	nein
Prägende Gebäudevorflächen	nein
erhaltenswert	nein
Besonderheit	

Steckbrief Erhaltungssatzung "Innenstadt Saarlouis"



Quelle: Kreisstadt Saarlouis; Darstellung auf der Grundlage von digitalen Orthofotos. Mit Erlaubnis des Landesamtes für Vermessung, Geoinformation und Landentwicklung Lizenz-Nr. DOP-33/16; Bearbeitung: Kernplan

Adresse	Zeughausstraße 7 b
Zuordnung Teilbereich in Satzung	3 - östliche und westliche Innenstadt
Neubau/ Baujahr	nein
denkmalgeschützt	nein
Sonstige Städtebauliche Satzungen	nein
Art der sonstigen Satzung	
Bauweise	offen
Gebäudestellung	traufständig
Bauflucht der Nachbargebäude eingehalten	ja
Geschossigkeit	2
Dachform-Ausreißer	nein
Dachaufbauten /-einschnitte	nein
Fassadengliederung	asymmetrisch
Fensterformate	vertikal
Besondere architektonische / künstlerische Fassadendetails	ja
Prägende Gebäudevorflächen	nein
erhaltenswert	nein
Besonderheit	

Steckbrief Erhaltungssatzung "Innenstadt Saarlouis"



Quelle: Kreisstadt Saarlouis; Darstellung auf der Grundlage von digitalen Orthofotos. Mit Erlaubnis des Landesamtes für Vermessung, Geoinformation und Landentwicklung Lizenz-Nr. DOP-33/16; Bearbeitung: Kernplan

Adresse	Zeughausstraße 8
Zuordnung Teilbereich in Satzung	1 - Zentrum mit Altstadt
Neubau/ Baujahr	nein, Baujahr:(4. Viertel 17. Jh. / 1. Viertel 18. Jh.,Aufstockung 19. Jh.)
denkmalgeschützt	ja
Sonstige Städtebauliche Satzungen	ja
Art der sonstigen Satzung	Altstadtsatzung
Bauweise	geschlossen
Gebäudestellung	traufständig
Bauflucht der Nachbargebäude eingehalten	ja
Geschossigkeit	3 + DG
Dachform-Ausreißer	nein
Dachaufbauten /-einschnitte	ja
Fassadengliederung	symmetrisch
Fensterformate	vertikal
Besondere architektonische / künstlerische Fassadendetails	nein
Prägende Gebäudevorflächen	nein
erhaltenswert	ja (Merkmale des Teilbereichs überwiegend eingehalten / prägendes Einzelgebäude)
Besonderheit	

Steckbrief Erhaltungssatzung "Innenstadt Saarlouis"



Quelle: Kreisstadt Saarlouis; Darstellung auf der Grundlage von digitalen Orthofotos. Mit Erlaubnis des Landesamtes für Vermessung, Geoinformation und Landentwicklung Lizenz-Nr. DOP-33/16; Bearbeitung: Kernplan

Adresse	Zeughausstraße 9
Zuordnung Teilbereich in Satzung	3 - östliche und westliche Innenstadt
Neubau/ Baujahr	nein, Baujahr:(1937)
denkmalgeschützt	nein
Sonstige Städtebauliche Satzungen	nein
Art der sonstigen Satzung	
Bauweise	abweichend
Gebäudestellung	traufständig
Bauflucht der Nachbargebäude eingehalten	ja
Geschossigkeit	3 + DG
Dachform-Ausreißer	nein
Dachaufbauten /-einschnitte	ja
Fassadengliederung	symmetrisch
Fensterformate	horizontal
Besondere architektonische / künstlerische Fassadendetails	nein
Prägende Gebäudevorflächen	nein
erhaltenswert	ja (Merkmale des Teilbereichs überwiegend eingehalten / Ensemble mit Nachbargebäuden)
Besonderheit	

Steckbrief Erhaltungssatzung "Innenstadt Saarlouis"



Quelle: Kreisstadt Saarlouis; Darstellung auf der Grundlage von digitalen Orthofotos. Mit Erlaubnis des Landesamtes für Vermessung, Geoinformation und Landentwicklung Lizenz-Nr. DOP-33/16; Bearbeitung: Kernplan

Adresse	Zeughausstraße 11
Zuordnung Teilbereich in Satzung	3 - östliche und westliche Innenstadt
Neubau/ Baujahr	nein, Baujahr:(1937)
denkmalgeschützt	nein
Sonstige Städtebauliche Satzungen	nein
Art der sonstigen Satzung	
Bauweise	abweichend
Gebäudestellung	traufständig
Bauflucht der Nachbargebäude eingehalten	ja
Geschossigkeit	3 + DG
Dachform-Ausreißer	nein
Dachaufbauten /-einschnitte	ja
Fassadengliederung	symmetrisch
Fensterformate	horizontal
Besondere architektonische / künstlerische Fassadendetails	nein
Prägende Gebäudevorflächen	nein
erhaltenswert	ja (Merkmale des Teilbereichs überwiegend eingehalten / Ensemble mit Nachbargebäuden)
Besonderheit	

Steckbrief Erhaltungssatzung "Innenstadt Saarlouis"



Quelle: Kreisstadt Saarlouis; Darstellung auf der Grundlage von digitalen Orthofotos. Mit Erlaubnis des Landesamtes für Vermessung, Geoinformation und Landentwicklung Lizenz-Nr. DOP-33/16; Bearbeitung: Kernplan

Adresse	Zeughausstraße 12
Zuordnung Teilbereich in Satzung	1 - Zentrum mit Altstadt
Neubau/ Baujahr	nein
denkmalgeschützt	nein
Sonstige Städtebauliche Satzungen	ja
Art der sonstigen Satzung	Altstadtsatzung
Bauweise	geschlossen
Gebäudestellung	traufständig
Bauflucht der Nachbargebäude eingehalten	ja
Geschossigkeit	3 + DG
Dachform-Ausreißer	nein
Dachaufbauten /-einschnitte	ja
Fassadengliederung	symmetrisch
Fensterformate	vertikal
Besondere architektonische / künstlerische Fassadendetails	nein
Prägende Gebäudevorflächen	nein
erhaltenswert	nein
Besonderheit	

Steckbrief Erhaltungssatzung "Innenstadt Saarlouis"



Quelle: Kreisstadt Saarlouis; Darstellung auf der Grundlage von digitalen Orthofotos. Mit Erlaubnis des Landesamtes für Vermessung, Geoinformation und Landentwicklung Lizenz-Nr. DOP-33/16; Bearbeitung: Kernplan

Adresse	Zeughausstraße 13
Zuordnung Teilbereich in Satzung	3 - östliche und westliche Innenstadt
Neubau/ Baujahr	nein, Baujahr:(1937)
denkmalgeschützt	nein
Sonstige Städtebauliche Satzungen	nein
Art der sonstigen Satzung	
Bauweise	abweichend
Gebäudestellung	traufständig
Bauflucht der Nachbargebäude eingehalten	ja
Geschossigkeit	3 + DG
Dachform-Ausreißer	nein
Dachaufbauten /-einschnitte	ja
Fassadengliederung	symmetrisch
Fensterformate	horizontal
Besondere architektonische / künstlerische Fassadendetails	nein
Prägende Gebäudevorflächen	nein
erhaltenswert	ja (Merkmale des Teilbereichs überwiegend eingehalten / Ensemble mit Nachbargebäuden)
Besonderheit	

Steckbrief Erhaltungssatzung "Innenstadt Saarlouis"



Quelle: Kreisstadt Saarlouis; Darstellung auf der Grundlage von digitalen Orthofotos. Mit Erlaubnis des Landesamtes für Vermessung, Geoinformation und Landentwicklung Lizenz-Nr. DOP-33/16; Bearbeitung: Kernplan

Adresse	Zeughausstraße 14
Zuordnung Teilbereich in Satzung	1 - Zentrum mit Altstadt
Neubau/ Baujahr	nein
denkmalgeschützt	nein
Sonstige Städtebauliche Satzungen	ja
Art der sonstigen Satzung	Altstadtsatzung
Bauweise	geschlossen
Gebäudestellung	traufständig
Bauflucht der Nachbargebäude eingehalten	ja
Geschossigkeit	3
Dachform-Ausreißer	nein
Dachaufbauten /-einschnitte	nein
Fassadengliederung	symmetrisch
Fensterformate	vertikal
Besondere architektonische / künstlerische Fassadendetails	ja
Prägende Gebäudevorflächen	nein
erhaltenswert	nein
Besonderheit	

Steckbrief Erhaltungssatzung "Innenstadt Saarlouis"



Quelle: Kreisstadt Saarlouis; Darstellung auf der Grundlage von digitalen Orthofotos. Mit Erlaubnis des Landesamtes für Vermessung, Geoinformation und Landentwicklung Lizenz-Nr. DOP-33/16; Bearbeitung: Kernplan

Adresse	Zeughausstraße 15
Zuordnung Teilbereich in Satzung	3 - östliche und westliche Innenstadt
Neubau/ Baujahr	nein, Baujahr:(1937)
denkmalgeschützt	nein
Sonstige Städtebauliche Satzungen	nein
Art der sonstigen Satzung	
Bauweise	abweichend
Gebäudestellung	traufständig
Bauflucht der Nachbargebäude eingehalten	ja
Geschossigkeit	3 + DG
Dachform-Ausreißer	nein
Dachaufbauten /-einschnitte	ja
Fassadengliederung	symmetrisch
Fensterformate	horizontal
Besondere architektonische / künstlerische Fassadendetails	nein
Prägende Gebäudevorflächen	nein
erhaltenswert	ja (Merkmale des Teilbereichs überwiegend eingehalten / Ensemble mit Nachbargebäuden)
Besonderheit	

Steckbrief Erhaltungssatzung "Innenstadt Saarlouis"



Quelle: Kreisstadt Saarlouis; Darstellung auf der Grundlage von digitalen Orthofotos. Mit Erlaubnis des Landesamtes für Vermessung, Geoinformation und Landentwicklung Lizenz-Nr. DOP-33/16; Bearbeitung: Kernplan

Adresse	Zeughausstraße 16
Zuordnung Teilbereich in Satzung	1 - Zentrum mit Altstadt
Neubau/ Baujahr	nein, Baujahr:(1968)
denkmalgeschützt	ja
Sonstige Städtebauliche Satzungen	ja
Art der sonstigen Satzung	Altstadtsatzung
Bauweise	geschlossen
Gebäudestellung	
Bauflucht der Nachbargebäude eingehalten	ja
Geschossigkeit	3
Dachform-Ausreißer	ja
Dachaufbauten /-einschnitte	nein
Fassadengliederung	asymmetrisch
Fensterformate	horizontal
Besondere architektonische / künstlerische Fassadendetails	ja
Prägende Gebäudevorflächen	nein
erhaltenswert	ja (besondere Architektur / Alleinstellungsmerkmal)
Besonderheit	Das Gebäude ist im Architekturführer Saarland aufgrund seiner architektonischen Besonderheit aufgeführt ("Rollars Eck"/Architekt: Karl Hanus)


Steckbrief Erhaltungssatzung "Innenstadt Saarlouis"



Quelle: Kreisstadt Saarlouis; Darstellung auf der Grundlage von digitalen Orthofotos. Mit Erlaubnis des Landesamtes für Vermessung, Geoinformation und Landentwicklung Lizenz-Nr. DOP-33/16; Bearbeitung: Kernplan

Adresse	Zeughausstraße 17,Zeughausstraße 19,Zeughausstraße 21
Zuordnung Teilbereich in Satzung	3 - östliche und westliche Innenstadt
Neubau/ Baujahr	ja, Baujahr:(2013)
denkmalgeschützt	
Sonstige Städtebauliche Satzungen	
Art der sonstigen Satzung	
Bauweise	
Gebäudestellung	
Bauflucht der Nachbargebäude eingehalten	
Geschossigkeit	
Dachform-Ausreißer	
Dachaufbauten /-einschnitte	
Fassadengliederung	
Fensterformate	
Besondere architektonische / künstlerische Fassadendetails	
Prägende Gebäudevorflächen	
erhaltenswert	ja (Ensemble mit Nachbargebäude)
Besonderheit	Ersatz-/Zwillingsbau zu Zeughausstraße 26; Dimensionierung angepasst

Steckbrief Erhaltungssatzung "Innenstadt Saarlouis"



Quelle: Kreisstadt Saarlouis; Darstellung auf der Grundlage von digitalen Orthofotos. Mit Erlaubnis des Landesamtes für Vermessung, Geoinformation und Landentwicklung Lizenz-Nr. DOP-33/16; Bearbeitung: Kernplan

Adresse	Zeughausstraße 18
Zuordnung Teilbereich in Satzung	3 - östliche und westliche Innenstadt
Neubau/ Baujahr	nein, Baujahr:(1937)
denkmalgeschützt	nein
Sonstige Städtebauliche Satzungen	nein
Art der sonstigen Satzung	
Bauweise	abweichend
Gebäudestellung	traufständig
Bauflucht der Nachbargebäude eingehalten	ja
Geschossigkeit	3 + DG
Dachform-Ausreißer	nein
Dachaufbauten /-einschnitte	ja
Fassadengliederung	symmetrisch
Fensterformate	vertikal
Besondere architektonische / künstlerische Fassadendetails	nein
Prägende Gebäudevorflächen	nein
erhaltenswert	ja (Merkmale des Teilbereichs überwiegend eingehalten / Ensemble mit Nachbargebäuden)
Besonderheit	

Steckbrief Erhaltungssatzung "Innenstadt Saarlouis"



Quelle: Kreisstadt Saarlouis; Darstellung auf der Grundlage von digitalen Orthofotos. Mit Erlaubnis des Landesamtes für Vermessung, Geoinformation und Landentwicklung Lizenz-Nr. DOP-33/16; Bearbeitung: Kernplan

Adresse	Zeughausstraße 20
Zuordnung Teilbereich in Satzung	3 - östliche und westliche Innenstadt
Neubau/ Baujahr	nein, Baujahr:(1937)
denkmalgeschützt	nein
Sonstige Städtebauliche Satzungen	nein
Art der sonstigen Satzung	
Bauweise	abweichend
Gebäudestellung	traufständig
Bauflucht der Nachbargebäude eingehalten	ja
Geschossigkeit	3 + DG
Dachform-Ausreißer	nein
Dachaufbauten /-einschnitte	ja
Fassadengliederung	symmetrisch
Fensterformate	vertikal
Besondere architektonische / künstlerische Fassadendetails	nein
Prägende Gebäudevorflächen	nein
erhaltenswert	ja (Merkmale des Teilbereichs überwiegend eingehalten / Ensemble mit Nachbargebäuden)
Besonderheit	


Steckbrief Erhaltungssatzung "Innenstadt Saarlouis"



Quelle: Kreisstadt Saarlouis; Darstellung auf der Grundlage von digitalen Orthofotos. Mit Erlaubnis des Landesamtes für Vermessung, Geoinformation und Landentwicklung Lizenz-Nr. DOP-33/16; Bearbeitung: Kernplan

Adresse	Zeughausstraße 22
Zuordnung Teilbereich in Satzung	3 - östliche und westliche Innenstadt
Neubau/ Baujahr	nein, Baujahr:(1937)
denkmalgeschützt	nein
Sonstige Städtebauliche Satzungen	nein
Art der sonstigen Satzung	
Bauweise	abweichend
Gebäudestellung	traufständig
Bauflucht der Nachbargebäude eingehalten	ja
Geschossigkeit	3 + DG
Dachform-Ausreißer	nein
Dachaufbauten /-einschnitte	ja
Fassadengliederung	symmetrisch
Fensterformate	vertikal
Besondere architektonische / künstlerische Fassadendetails	nein
Prägende Gebäudevorflächen	nein
erhaltenswert	ja (Merkmale des Teilbereichs überwiegend eingehalten / Ensemble mit Nachbargebäuden)
Besonderheit	

Steckbrief Erhaltungssatzung "Innenstadt Saarlouis"



Quelle: Kreisstadt Saarlouis; Darstellung auf der Grundlage von digitalen Orthofotos. Mit Erlaubnis des Landesamtes für Vermessung, Geoinformation und Landentwicklung Lizenz-Nr. DOP-33/16; Bearbeitung: Kernplan

Adresse	Zeughausstraße 24
Zuordnung Teilbereich in Satzung	3 - östliche und westliche Innenstadt
Neubau/ Baujahr	nein, Baujahr:(1937)
denkmalgeschützt	nein
Sonstige Städtebauliche Satzungen	nein
Art der sonstigen Satzung	
Bauweise	abweichend
Gebäudestellung	traufständig
Bauflucht der Nachbargebäude eingehalten	ja
Geschossigkeit	3 + DG
Dachform-Ausreißer	nein
Dachaufbauten /-einschnitte	ja
Fassadengliederung	symmetrisch
Fensterformate	vertikal
Besondere architektonische / künstlerische Fassadendetails	nein
Prägende Gebäudevorflächen	nein
erhaltenswert	ja (Merkmale des Teilbereichs überwiegend eingehalten / Ensemble mit Nachbargebäuden)
Besonderheit	

Steckbrief Erhaltungssatzung "Innenstadt Saarlouis"



Quelle: Kreisstadt Saarlouis; Darstellung auf der Grundlage von digitalen Orthofotos. Mit Erlaubnis des Landesamtes für Vermessung, Geoinformation und Landentwicklung Lizenz-Nr. DOP-33/16; Bearbeitung: Kernplan

Adresse	Zeughausstraße 25 (1)
Zuordnung Teilbereich in Satzung	3 - östliche und westliche Innenstadt
Neubau/ Baujahr	nein, Baujahr:(Nachkriegszeit)
denkmalgeschützt	nein
Sonstige Städtebauliche Satzungen	nein
Art der sonstigen Satzung	
Bauweise	abweichend
Gebäudestellung	traufständig
Bauflucht der Nachbargebäude eingehalten	ja
Geschossigkeit	3
Dachform-Ausreißer	nein
Dachaufbauten /-einschnitte	nein
Fassadengliederung	symmetrisch
Fensterformate	horizontal
Besondere architektonische / künstlerische Fassadendetails	nein
Prägende Gebäudevorflächen	nein
erhaltenswert	nein
Besonderheit	Zu bewahrende Kunstwerke (kunstpädagog. Projekt) vorhanden. Auflistung im Kunstführer Saarland.


Steckbrief Erhaltungssatzung "Innenstadt Saarlouis"



Quelle: Kreisstadt Saarlouis; Darstellung auf der Grundlage von digitalen Orthofotos. Mit Erlaubnis des Landesamtes für Vermessung, Geoinformation und Landentwicklung Lizenz-Nr. DOP-33/16; Bearbeitung: Kernplan

Adresse	Zeughausstraße 25
Zuordnung Teilbereich in Satzung	3 - östliche und westliche Innenstadt
Neubau/ Baujahr	nein
denkmalgeschützt	nein
Sonstige Städtebauliche Satzungen	nein
Art der sonstigen Satzung	
Bauweise	abweichend
Gebäudestellung	traufständig
Bauflucht der Nachbargebäude eingehalten	ja
Geschossigkeit	4
Dachform-Ausreißer	ja
Dachaufbauten /-einschnitte	nein
Fassadengliederung	symmetrisch
Fensterformate	vertikal
Besondere architektonische / künstlerische Fassadendetails	nein
Prägende Gebäudevorflächen	nein
erhaltenswert	nein
Besonderheit	

Steckbrief Erhaltungssatzung "Innenstadt Saarlouis"



Quelle: Kreisstadt Saarlouis; Darstellung auf der Grundlage von digitalen Orthofotos. Mit Erlaubnis des Landesamtes für Vermessung, Geoinformation und Landentwicklung Lizenz-Nr. DOP-33/16; Bearbeitung: Kernplan

Adresse	Zeughausstraße 26
Zuordnung Teilbereich in Satzung	3 - östliche und westliche Innenstadt
Neubau/ Baujahr	nein, Baujahr:(1937)
denkmalgeschützt	nein
Sonstige Städtebauliche Satzungen	nein
Art der sonstigen Satzung	
Bauweise	offen
Gebäudestellung	traufständig
Bauflucht der Nachbargebäude eingehalten	ja
Geschossigkeit	3 + DG
Dachform-Ausreißer	nein
Dachaufbauten /-einschnitte	ja
Fassadengliederung	symmetrisch
Fensterformate	vertikal
Besondere architektonische / künstlerische Fassadendetails	nein
Prägende Gebäudevorflächen	nein
erhaltenswert	ja (Merkmale des Teilbereichs überwiegend eingehalten / Ensemble mit Nachbargebäuden)
Besonderheit	

Steckbrief Erhaltungssatzung "Innenstadt Saarlouis"



Quelle: Kreisstadt Saarlouis; Darstellung auf der Grundlage von digitalen Orthofotos. Mit Erlaubnis des Landesamtes für Vermessung, Geoinformation und Landentwicklung Lizenz-Nr. DOP-33/16; Bearbeitung: Kernplan

Adresse	Zeughausstraße 27
Zuordnung Teilbereich in Satzung	3 - östliche und westliche Innenstadt
Neubau/ Baujahr	nein
denkmalgeschützt	nein
Sonstige Städtebauliche Satzungen	nein
Art der sonstigen Satzung	
Bauweise	abweichend
Gebäudestellung	
Bauflucht der Nachbargebäude eingehalten	nein
Geschossigkeit	3
Dachform-Ausreißer	ja
Dachaufbauten /-einschnitte	nein
Fassadengliederung	symmetrisch
Fensterformate	horizontal
Besondere architektonische / künstlerische Fassadendetails	nein
Prägende Gebäudevorflächen	nein
erhaltenswert	nein
Besonderheit	

Steckbrief Erhaltungssatzung "Innenstadt Saarlouis"



Quelle: Kreisstadt Saarlouis; Darstellung auf der Grundlage von digitalen Orthofotos. Mit Erlaubnis des Landesamtes für Vermessung, Geoinformation und Landentwicklung Lizenz-Nr. DOP-33/16; Bearbeitung: Kernplan

Adresse	Zeughausstraße 32 (1)
Zuordnung Teilbereich in Satzung	3 - östliche und westliche Innenstadt
Neubau/ Baujahr	nein
denkmalgeschützt	nein
Sonstige Städtebauliche Satzungen	nein
Art der sonstigen Satzung	
Bauweise	abweichend
Gebäudestellung	traufständig
Bauflucht der Nachbargebäude eingehalten	nein
Geschossigkeit	2
Dachform-Ausreißer	nein
Dachaufbauten /-einschnitte	nein
Fassadengliederung	symmetrisch
Fensterformate	horizontal
Besondere architektonische / künstlerische Fassadendetails	nein
Prägende Gebäudevorflächen	nein
erhaltenswert	nein
Besonderheit	

Steckbrief Erhaltungssatzung "Innenstadt Saarlouis"



Quelle: Kreisstadt Saarlouis; Darstellung auf der Grundlage von digitalen Orthofotos. Mit Erlaubnis des Landesamtes für Vermessung, Geoinformation und Landentwicklung Lizenz-Nr. DOP-33/16; Bearbeitung: Kernplan

Adresse	Zeughausstraße 32 (2)
Zuordnung Teilbereich in Satzung	3 - östliche und westliche Innenstadt
Neubau/ Baujahr	nein
denkmalgeschützt	nein
Sonstige Städtebauliche Satzungen	nein
Art der sonstigen Satzung	
Bauweise	abweichend
Gebäudestellung	traufständig
Bauflucht der Nachbargebäude eingehalten	nein
Geschossigkeit	1
Dachform-Ausreißer	nein
Dachaufbauten /-einschnitte	nein
Fassadengliederung	symmetrisch
Fensterformate	horizontal
Besondere architektonische / künstlerische Fassadendetails	nein
Prägende Gebäudevorflächen	nein
erhaltenswert	nein
Besonderheit	

Steckbrief Erhaltungssatzung "Innenstadt Saarlouis"



Quelle: Kreisstadt Saarlouis; Darstellung auf der Grundlage von digitalen Orthofotos. Mit Erlaubnis des Landesamtes für Vermessung, Geoinformation und Landentwicklung Lizenz-Nr. DOP-33/16; Bearbeitung: Kernplan

Adresse	Zeughausstraße 32
Zuordnung Teilbereich in Satzung	3 - östliche und westliche Innenstadt
Neubau/ Baujahr	nein, Baujahr:(Nachkriegszeit)
denkmalgeschützt	nein
Sonstige Städtebauliche Satzungen	nein
Art der sonstigen Satzung	
Bauweise	abweichend
Gebäudestellung	giebelständig
Bauflucht der Nachbargebäude eingehalten	nein
Geschossigkeit	2
Dachform-Ausreißer	nein
Dachaufbauten /-einschnitte	nein
Fassadengliederung	asymmetrisch
Fensterformate	vertikal
Besondere architektonische / künstlerische Fassadendetails	ja
Prägende Gebäudevorflächen	nein
erhaltenswert	ja (markantes Einzelgebäude)
Besonderheit	Zu bewahrende Kunstwerke (Fassadengestaltung) vorhanden. Auflistung im Kunstführer Saarland und im Band "Kunst im öffentlichen Raum Landkreis Saarlouis"