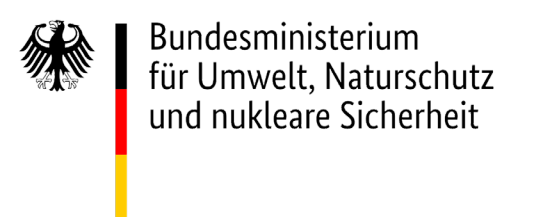


Hitzegefahrenkarte SLS - Lisdorf

Gefördert durch:



aufgrund eines Beschlusses
des Deutschen Bundestages











© IZES & HfWU 2023

Geobasisdaten: © LVGL GDZ 1/2021

Stadtklimaanalyse Saarlouis: © GEO-NET
Umweltconsulting GmbH, Stadt Saarlouis (Hrsg.) 2020

Legende

-  Sehr günstige Humanbioklimatische Situation
-  Günstige Humanbioklimatische Situation
-  Mittlere Humanbioklimatische Situation
-  Weniger günstige Humanbioklimatische Situation
-  Ungünstige Humanbioklimatische Situation
-  Hauptentlastungsflächen (> 1 ha)
-  Grünflächen (< 1 ha)
-  Einzugsbereich von Hauptentlastungsflächen (250m)

0 0,5 1 km