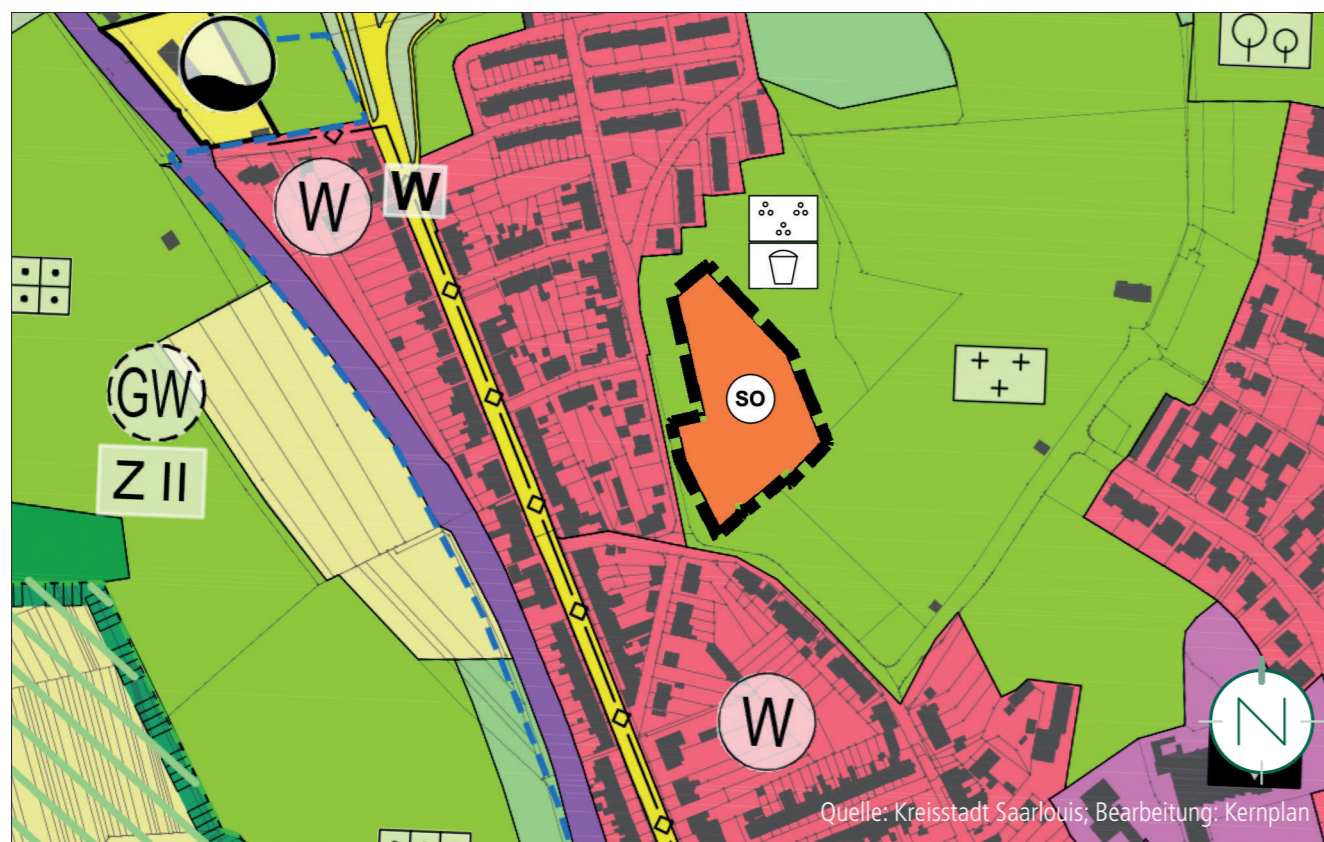






BISHERIGE DARSTELLUNG DES FLÄCHENNUTZUNGSPLANS



TEILÄNDERUNG DES FLÄCHENNUTZUNGSPLANS



PLANZEICHENERLÄUTERUNG

-  GELTUNGSBEREICH DER TEILÄNDERUNG
-  SONDERBAUFLÄCHE (NEU)
(§ 5 ABS. 2 NR. 1 BAUGB)
-  GRÜNFLÄCHE MIT DER ZWECKBESTIMMUNG „PARK- UND GRÜANLAGE“ (ALT)
(§ 5 ABS. 2 NR. 5 BAUGB)
-  GRÜNFLÄCHE MIT DER ZWECKBESTIMMUNG „SPIELPLATZ“ (ALT)
(§ 5 ABS. 2 NR. 5 BAUGB)

VERFAHRENSVERMERKE

- Der Stadtrat hat am ____ die Einleitung des Verfahrens zur Teiländerung des Flächennutzungsplanes im Bereich des Bebauungsplanes „Volkspark Roden“ beschlossen (§ 2 Abs. 1 BauGB).
- Der Beschluss, die Teiländerung durchzuführen, wurde am ____ ortsüblich bekanntgemacht (§ 2 Abs.1 BauGB).

Saarlouis, den ____

Der Oberbürgermeister der Kreisstadt Saarlouis

(Marc Speicher)

- Die Öffentlichkeit wurde in der Zeit vom ____ bis einschließlich ____ frühzeitig beteiligt und von der Planung unterrichtet (§ 3 Abs. 1 BauGB).
- Die Behörden und sonstigen Träger öffentlicher Belange sowie die Nachbargemeinden, deren Aufgabenbereich von der Planung berührt werden kann, wurden mit elektronischem Schreiben vom ____ frühzeitig beteiligt und von der Planung unterrichtet und um Äußerung auch im Hinblick auf den erforderlichen Umfang und Detaillierungsgrad der Umweltprüfung nach § 2 Abs. 4 BauGB (Scoping) aufgefordert (§ 4 Abs. 1 BauGB). Ihnen wurde eine Frist bis zum ____ zur Stellungnahme eingeräumt.
- Der Stadtrat hat in seiner Sitzung am ____ den Entwurf gebilligt und die Veröffentlichung der Teiländerung des Flächennutzungsplanes im Internet inkl. einer Auslegung beschlossen (§ 3 Abs. 2 BauGB).
- Der Entwurf der Teiländerung des Flächennutzungsplanes, bestehend aus der Planzeichnung, der Begründung und dem Umweltbericht, wurde in der Zeit vom ____ bis einschließlich ____ im Internet veröffentlicht und zur Ansicht und zum Herunterladen bereitgehalten (§ 3 Abs. 2 BauGB). Zusätzlich fand eine öffentliche Auslegung statt.
- Ort und Dauer der Veröffentlichung im Internet und der Auslegung wurden mit dem Hinweis, dass Stellungnahmen während der Veröffentlichungsfrist von jedermann elektronisch per Mail, oder bei Bedarf schriftlich oder zur Niederschrift abgegeben werden können, und dass nicht fristgerecht abgegebene Stellungnahmen bei der Beschlussfassung über die Teiländerung des Flächennutzungsplanes unberücksichtigt bleiben können, am ____ ortsüblich bekannt gemacht (§ 3 Abs. 2 BauGB).
- Die Behörden und sonstigen Träger öffentlicher Belange sowie die Nachbargemeinden wurden mit Schreiben vom ____ von der Veröffentlichung im Internet / Auslegung elektronisch benachrichtigt (§ 3 Abs. 2 BauGB und § 4 Abs. 2 BauGB und § 2 Abs. 2 BauGB). Ihnen wurde eine Frist bis zum ____ zur Stellungnahme eingeräumt.
- Während der elektronischen Beteiligung, Veröffentlichung im Internet / Auslegung gingen seitens der Öffentlichkeit, Behörden und der sonstigen Träger öffentlicher Belange sowie der Nachbargemeinden Anregungen und Stellungnahmen ein. Die Abwägung der vorgebrachten Beden-

- ken und Anregungen erfolgte durch den Stadtrat am _____. Das Ergebnis wurde denjenigen, die Anregungen und Stellungnahmen vorgebracht haben, mitgeteilt (§ 3 Abs. 2 Satz 6 BauGB).
- Der Stadtrat hat am ____ die Teiländerung des Flächennutzungsplanes beschlossen.

Saarlouis, den ____

Der Oberbürgermeister der Kreisstadt Saarlouis

(Marc Speicher)

- Die Teiländerung des Flächennutzungsplanes wurde gem. § 6 Abs. 1 BauGB der höheren Verwaltungsbehörde zur Genehmigung vorgelegt.
- Die Teiländerung des Flächennutzungsplanes wurde gem. § 6 Abs. 1 BauGB vom Ministerium für Inneres, Bauen und Sport genehmigt.

Az.: _____

Ministerium für Inneres, Bauen und Sport

Saarbrücken, den ____

- Die Erteilung der Genehmigung der Flächennutzungsplanänderung durch das Ministerium für Inneres, Bauen und Sport vom ____ ist am ____ gem. § 6 Abs. 5 BauGB ortsüblich bekannt gemacht worden, mit dem Hinweis auf Ort und Zeit der Einsehbarkeit der Teiländerung des Flächennutzungsplanes. Mit der Bekanntmachung ist die Teiländerung des Flächennutzungsplanes wirksam.

Saarlouis, den ____

Der Oberbürgermeister der Kreisstadt Saarlouis

(Marc Speicher)

GESETZLICHE GRUNDLAGEN

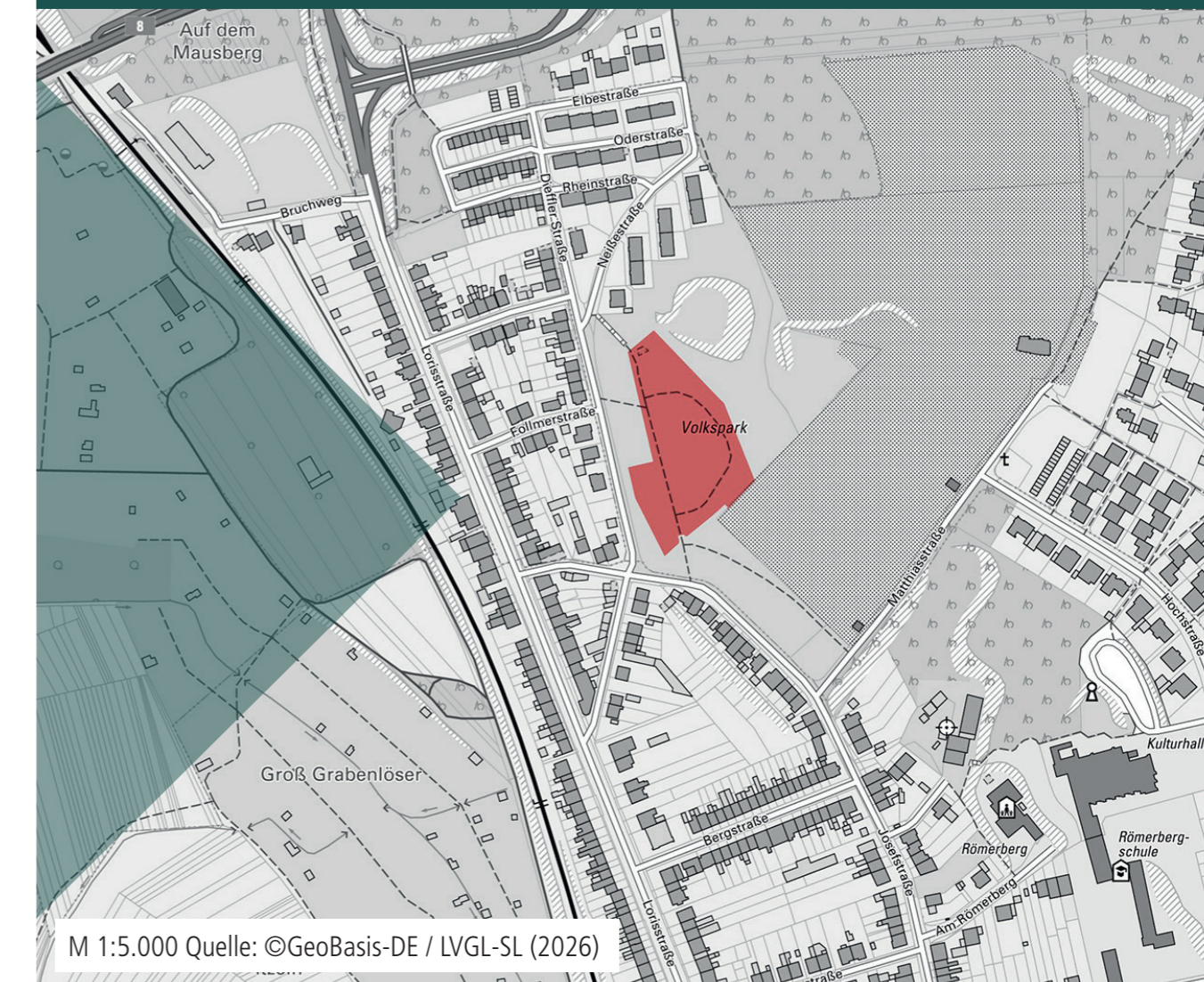
Für die Verfahrensdurchführung und die Darstellungen der Teiländerung des Flächennutzungsplanes gelten u.a. folgende Gesetze und Verordnungen:

- Baugesetzbuch in der Fassung der Bekanntmachung vom 03. November 2017 (BGBl. I S. 3634), zuletzt geändert durch Artikel 5 des Gesetzes vom 22. Dezember 2025 (BGBl. 2025 I Nr. 348).
- Baunutzungsverordnung in der Fassung der Bekanntmachung vom 21. November 2017 (BGBl. I S. 3786), zuletzt geändert durch Artikel 2 des Gesetzes vom 03. Juli 2023 (BGBl. 2023 I Nr. 176).
- Verordnung über die Ausarbeitung der Bauleitpläne und die Darstellung des Planinhalts (Planzeichenverordnung - PlanZV) vom 18. Dezember 1990 (BGBl. I S. 58), zuletzt geändert durch Artikel 6 des Gesetzes vom 12. August 2025 (BGBl. 2025 I Nr. 189).

- Saarländisches Landesplanungsgesetz (SLPG), Gesetz vom 18. November 2010 (Amtsblatt des Saarlandes S. 2599), zuletzt geändert durch Artikel 92 des Gesetzes vom 08. Dezember 2021 (Amtsbl. I S. 2629).
- § 12 des Kommune selbstverwaltungsgesetzes (KSVG) des Saarlandes in der Fassung der Bekanntmachung vom 27. Juni 1997 (Amtsbl. S. 682), zuletzt geändert durch das Gesetz vom 12. November 2025 (Amtsbl. I S. 1086).

Volkspark Roden

Teiländerung des Flächennutzungsplans in der Kreisstadt Saarlouis, Stadtteil Roden



Bearbeitet im Auftrag der Kreisstadt Saarlouis
Großer Markt 1
66740 Saarlouis

Stand der Planung: 28.05.2026
ENTWURF

Maßstab 1:5.000 im Original
Verkleinerung ohne Maßstab

0 50 250 500

Gesellschaft für Städtebau und Kommunikation mbH

Kirchenstraße 12 - 66557 Illingen
Tel: 0 68 25 - 4 04 10 70
email: info@kernplan.de

Geschäftsführer:
Dipl.-Ing. Hugo Kern
Dipl.-Ing. Sarah End

KERN
PLAN