
















LEGENDE

-  1.8.3 Sonstiges Gebüsch (Baum-/Strauchhecke)
-  1.8.3 Sonstiges Gebüsch (Brombeere)
-  2.7.2.2.2 Wiesenbrache frischer Standorte, vereinzelt mit Jungwuchs
-  3.1 Vollversiegelte Flächen
-  3.1 Vollversiegelte Flächen (Gebäude)
-  3.2 teilversiegelte Flächen
-  3.4 Hausgarten
-  3.4 Hausgarten, brachgefallen mit einzelnen Gehölzen
-  3.5.2 Ziergehölz
-  Bebauungsplan "Auf der Wies"
-  Grenze Geltungsbereich
-  1 Nr. einer Pflanzenaufnahme
-  Einzelbaum

		Datum 02.06.2026	
Bearbeitet im Auftrag von Kreisstadt Saarlouis Großer Markt 1 66740 Saarlouis		ENTWURF	
 Büro Dr. Maas GbR Otto-Hahn-Hügel 49 66740 Saarlouis Tel.: 06831/46378 email: buero@dr-maas.com		Projekt Wohngebiet „Östlich Auf der Wies“ Bebauungsplan in der Kreisstadt Saarlouis, Stadtteil Lisdorf	
Bearbeiter		Planinhalt	Maßstab
Zeichner		Umweltbericht BESTAND	1:500
gesehen		Plan-Nr.	1